

Styresak 72-2022, vedlegg 1b

# ALTERNATIV 1

## BILAG KAP. C.2

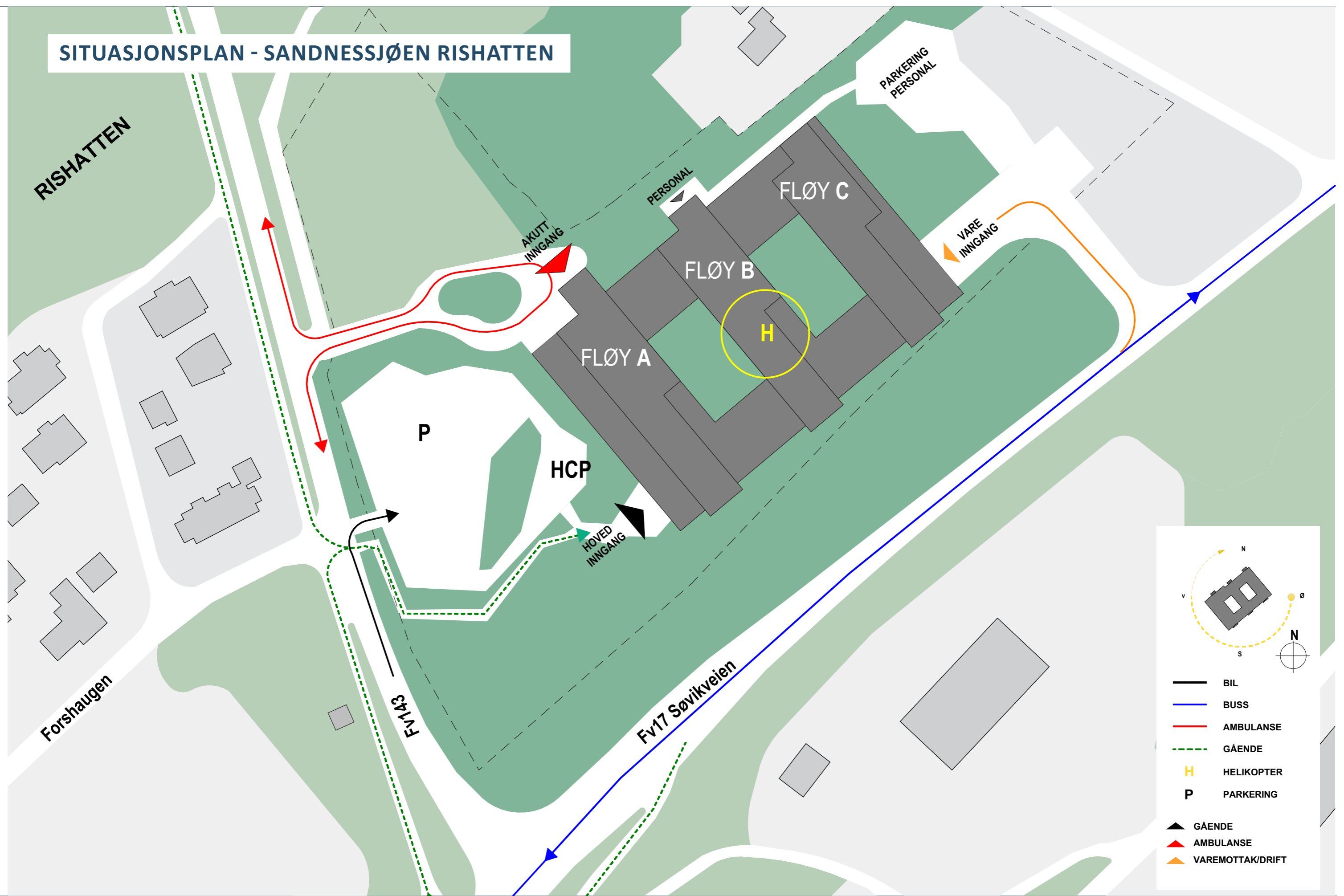
23.06.2022

# SANDNESSJØEN - RISHATTEN

---

## MULIGHETSSTUDIE

**SITUASJONSPLAN - SANDNESSJØEN RISHATTEN**

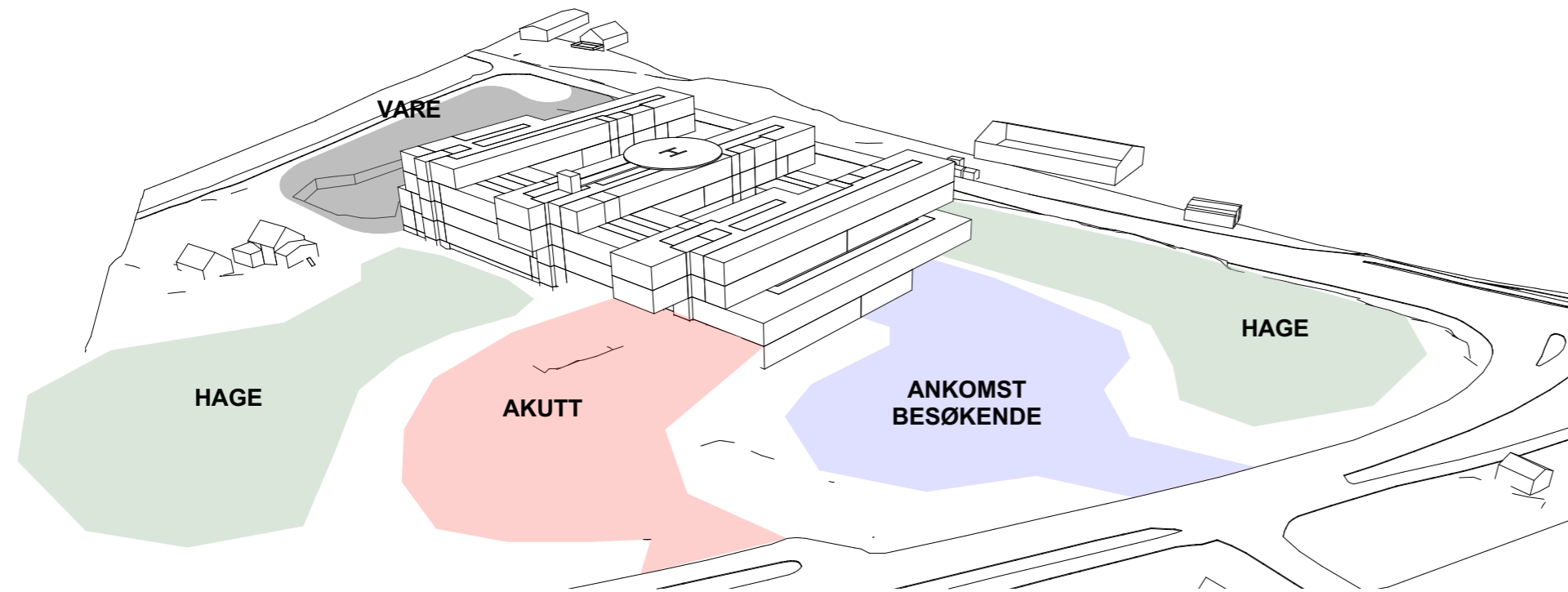


**Legend:**

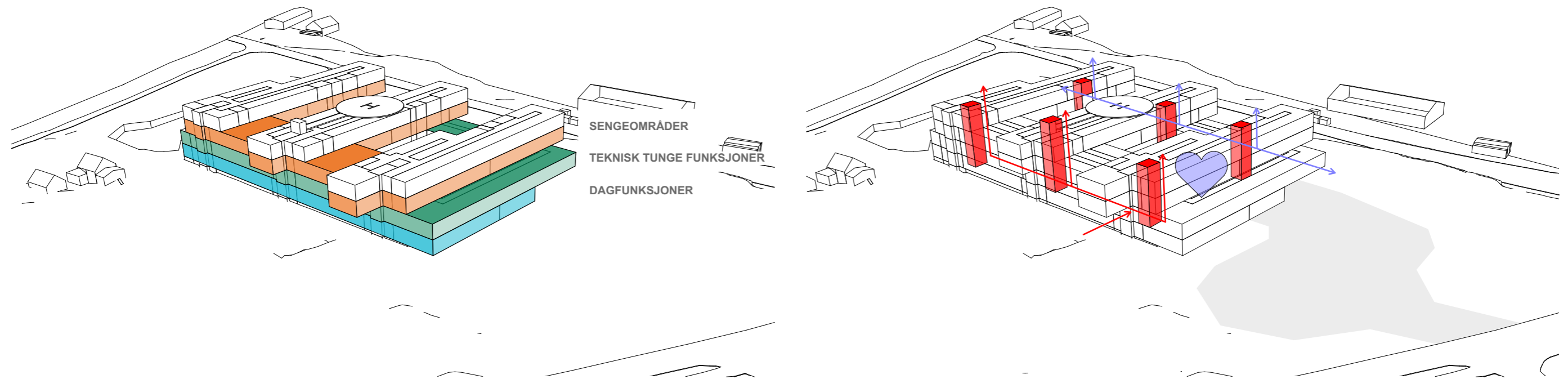
- BIL
- BUSS
- AMBULANSE
- GÅENDE
- HELIKOPTER
- PARKERING
- GAENDE
- AMBULANSE
- VAREMOTTAK/DRIFT

**Orientation:** N, S, E, V

## HOVEDGREP - SANDNESSJØEN RISHATTEN



HOVEDGREP ADKOMST OG UTOMHUS

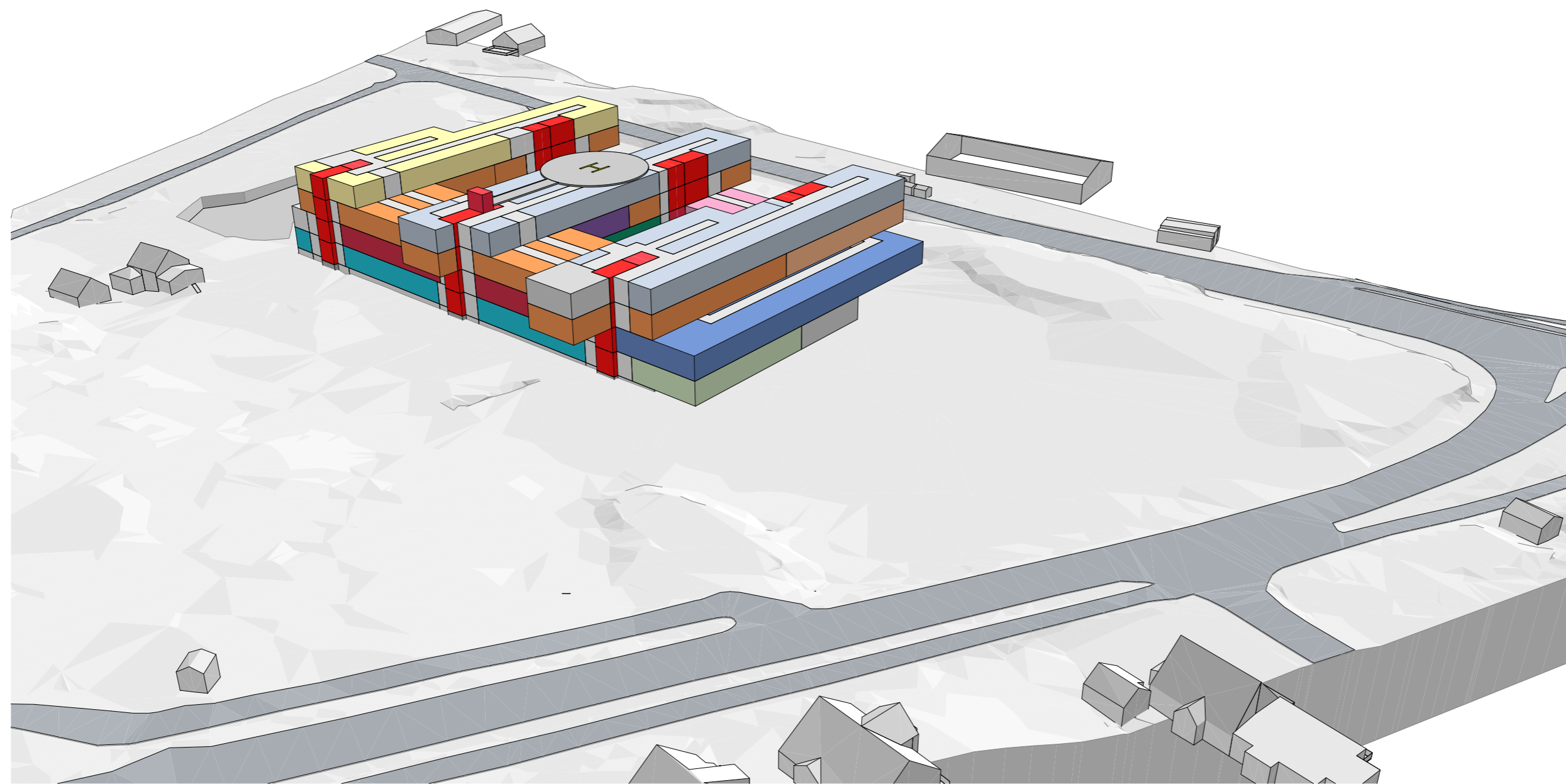


HOVEDGREP FUNKSJONSFORDELING

HOVEDGREP FLYT OG LOGISTIKK

# VOLUMSTUDIE - SANDNESSJØEN RISHATTEN

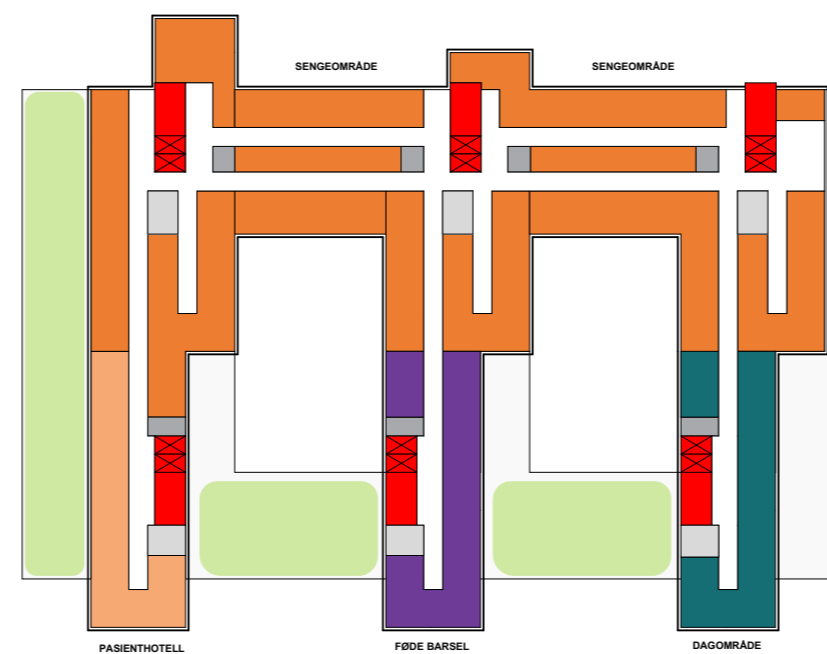
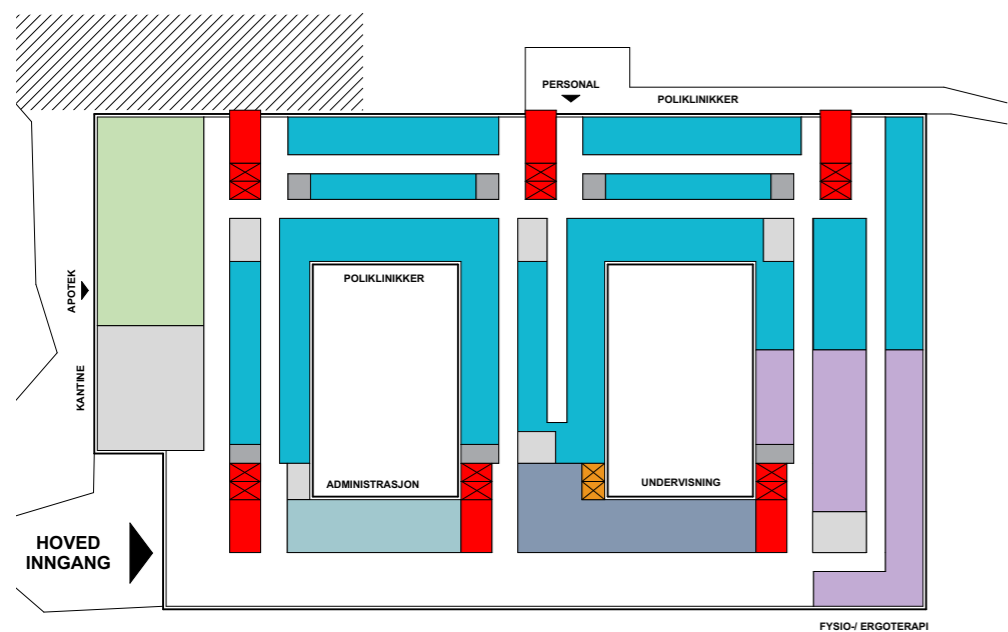
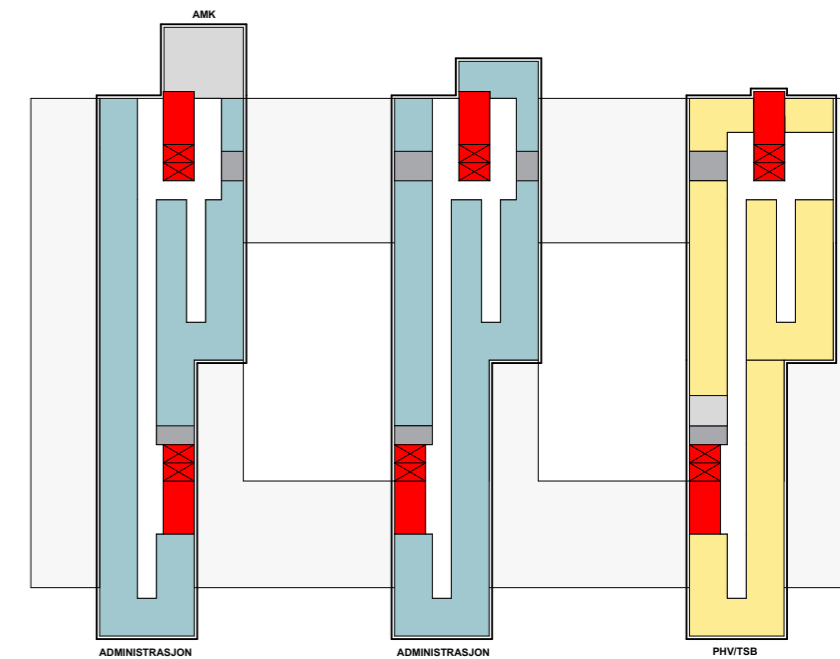
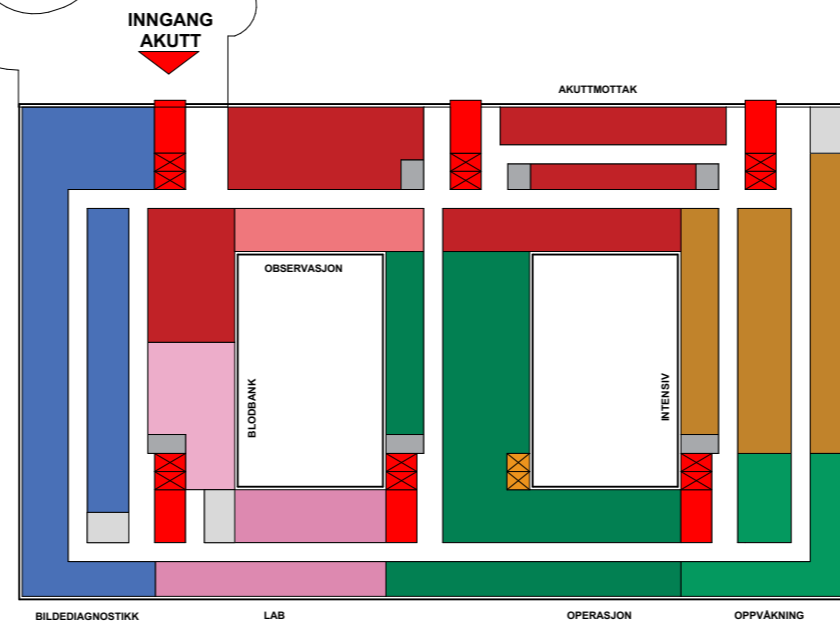
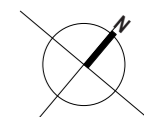
## FUNKSJONSOMRÅDER



- FØDE/BARSEL ●
- SENGEOMRÅDE ●
- PASIENTHOTELL ●
- INTENSIV ●
- STERILSENTRAL ●
- OPERASJON ●
- OPPVÅKNING ●
- POLIKLINIKK ●
- DAGOMRÅDE ●
- BILDEDIAGNOSTIKK ●
- OBSERVASJON ●
- AKUTTMOTTAK ●
- BLODBANK ●
- LAB ●
- APOTEK ●
- FYSIO/ERGOTERAPI, KLINISKE STØTTEFUNKSJONER ●
- AMBULANSETJENESTE ●
- ADMINISTRASJON ●
- UNDERVISNING OG FORSKNING ●
- SENGEOMRÅDE PHV/TSB ●
- POLIKLINIKK PHV/TSB ●
- SERVICE ●
- SENTRALLAGER ●
- VAREMOTTAK ●
- TEKNIKK ●

3D-ILLUSTRASJON - Funksjonsområder

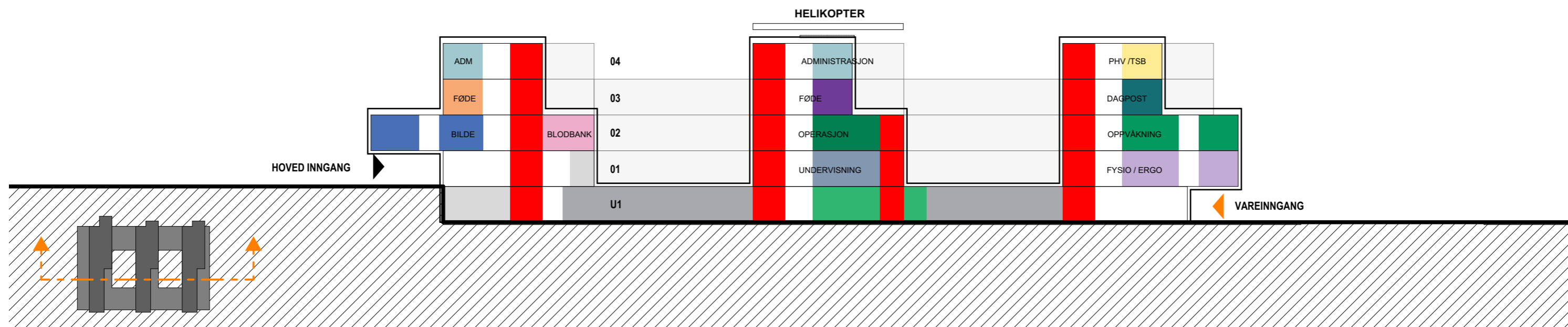
# FUNKSJONSOMRÅDER - SANDNESSJØEN RISHATTEN



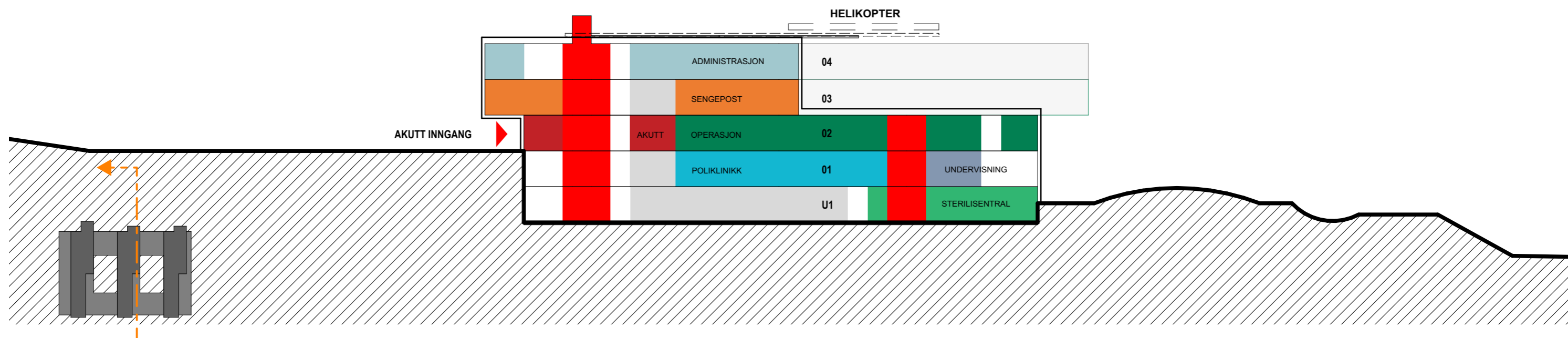
## FUNKSJONSOMRÅDER

- FØDE/BARSEL ●
- SENGEOMRÅDE ●
- PASIENTHOTELL ●
- INTENSIV ●
- STERILSENTRAL ●
- OPERASJON ●
- OPPVÅKNING ●
- POLIKLINIKK ●
- DAGOMRÅDE ●
- BILDEDIAGNOSTIKK ●
- OBSERVASJON ●
- AKUTTMOTTAK ●
- BLODBANK ●
- LAB ●
- APOTEK ●
- FYSIO/ERGOTERAPI, KLINISKE STØTTEFUNKSJONER ●
- AMBULANSETJENESTE ●
- ADMINISTRASJON ●
- UNDERVISNING OG FORSKNING ●
- SENGEOMRÅDE PHV/TSB ●
- POLIKLINIKK PHV/TSB ●
- SERVICE ●
- SENTRALLAGER ●
- VAREMOTTAK ●
- TEKNIKK ●

# FUNKSJONSOMRÅDER - SANDNESSJØEN RISHATTEN



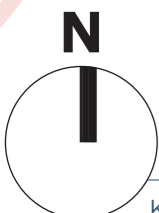
SNITT 1:500



SNITT 1:500


# FUNKSJONSOMRÅDER UTOMHUS - SANDNESSJØEN RISHATTEN

- Logistisk funksjon**  
Akutmottak, varemottak, driftsareal, helikopter
- Trafikal funksjon**  
Parkering, ankomstvei, buss
- Åpent landskap**  
Stier, bevegelse, aktivitet, utsikt
- Intim landskap**  
Ankomst, gårdsrom, avskjerming, pauseplass



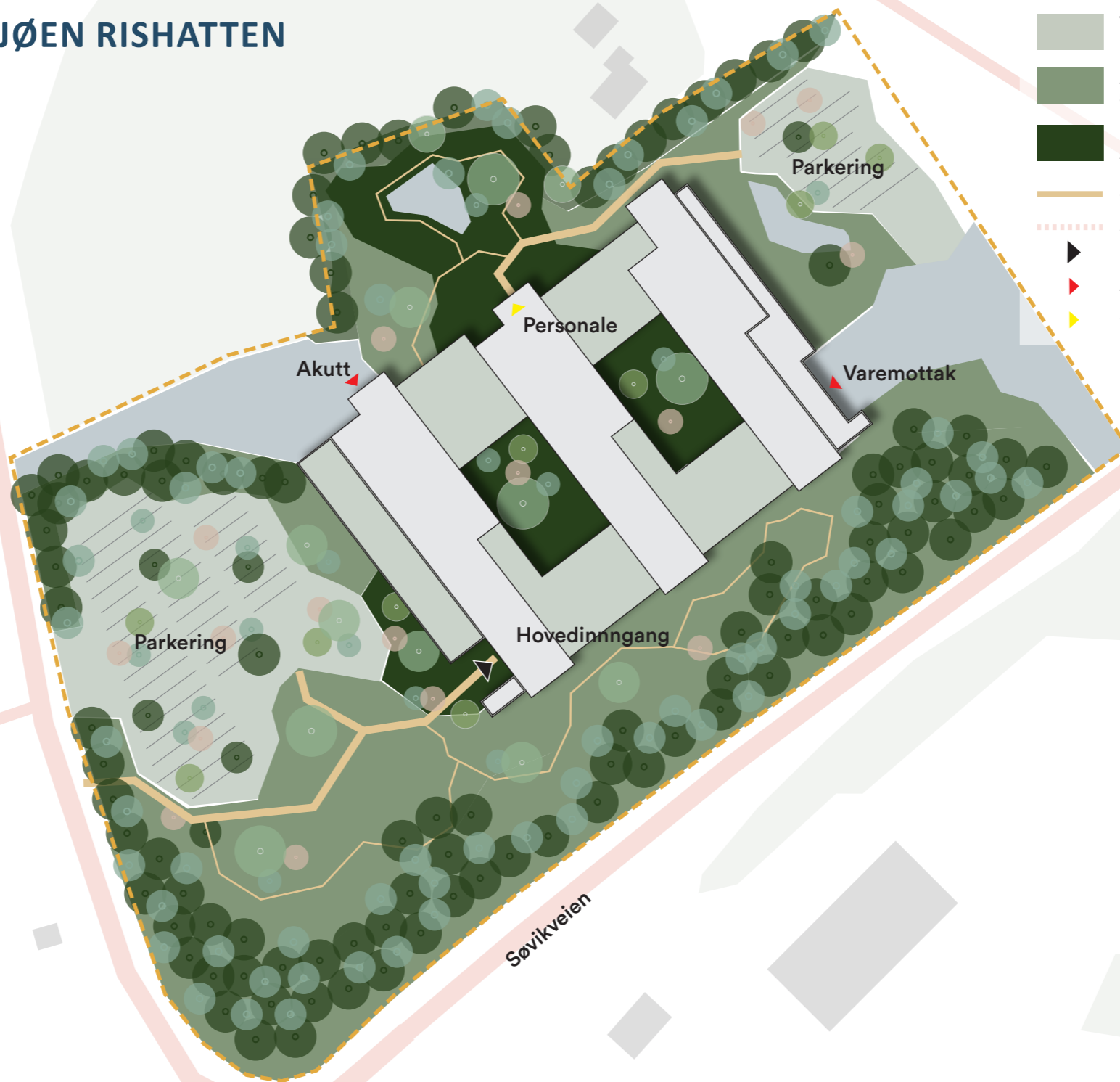


# LANDSKAPSREFERANSER - SANDNESSJØEN RISHATTEN



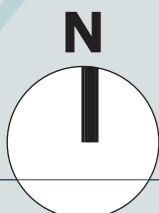
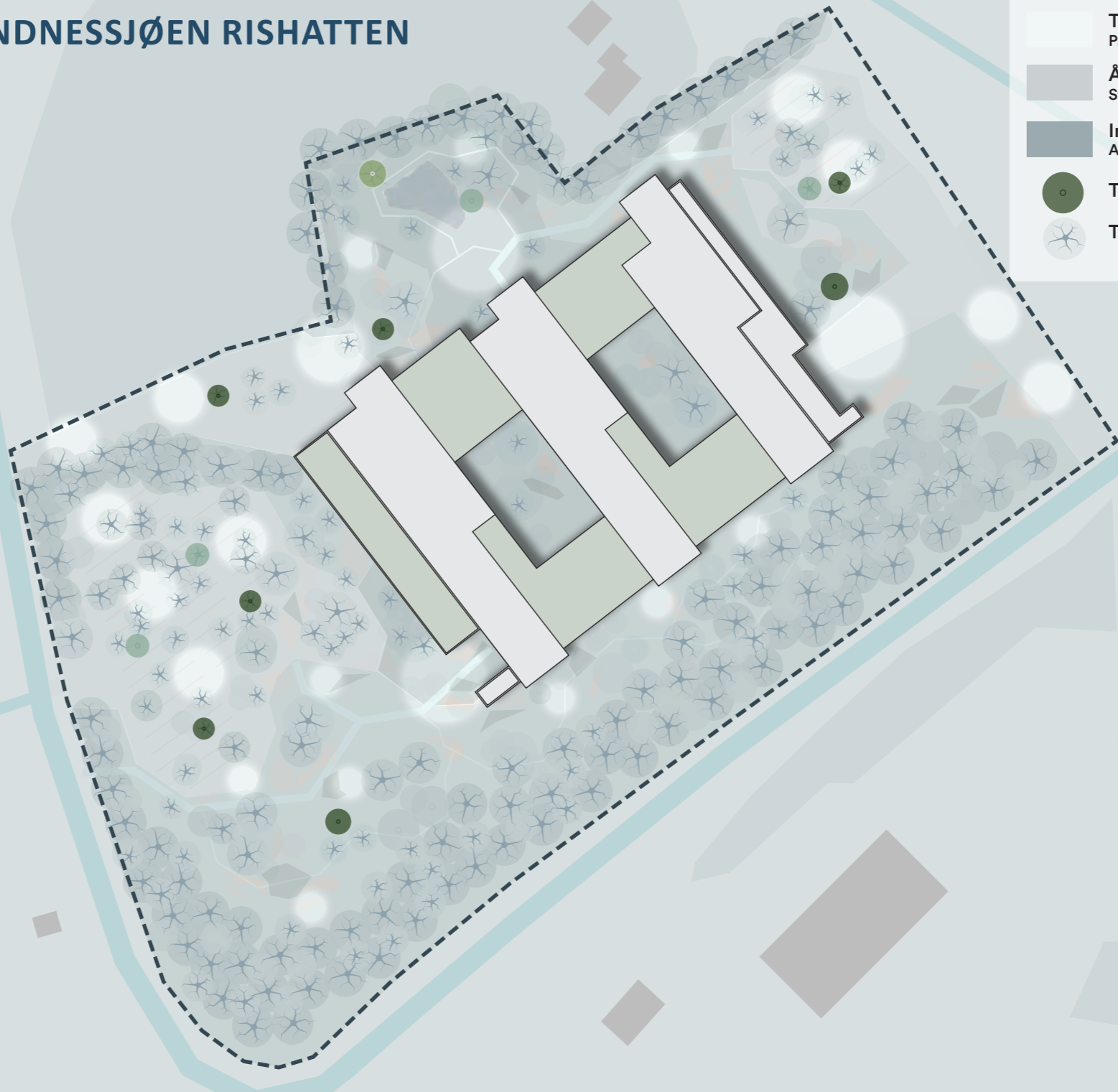
# UTOMHUSPLAN - SANDNESSJØEN RISHATTEN

-  **Logistisk funksjon**  
Akutmottak, varemottak, driftsareal, helikopter
-  **Trafikal funksjon**  
Parkering, ankomstvei, buss
-  **Åpent landskap**  
Stier, bevegelse, aktivitet, utsikt
-  **Intim landskap**  
Ankomst, gårdsrom, avskjerming, pauseplass
-  **Stiforløp og forbindelse**
-  **Avskjermet område**
-  **Hovedinngang**
-  **Ankomst Akutt/Varemottak**
-  **Sekundær inngang**



# UTOMHUSPLAN VINTER- SANDNESSJØEN RISHATTEN

- Logistisk funksjon**  
Akutmottak, varemottak, driftsareal, helikopter
- Trafikal funksjon**  
Parkering, ankomstvei, buss
- Åpent landskap**  
Stier, bevegelse, aktivitet, utsikt
- Intim landskap**  
Ankomst, gårdsrom, avskjerming, pauseplass
- Træ, stedsegrøn**
- Træ, løvfældende**



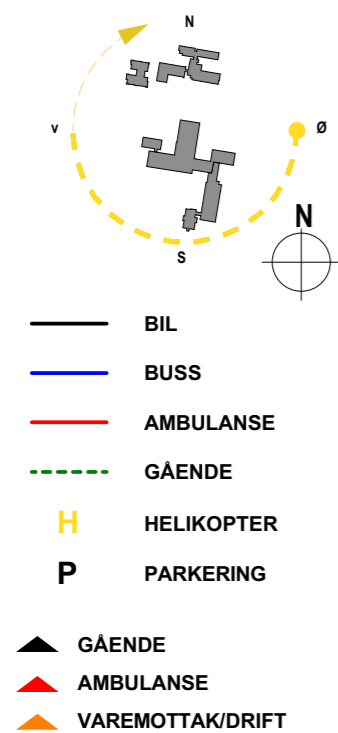
# MO I RANA



## MULIGHETSSTUDIE A

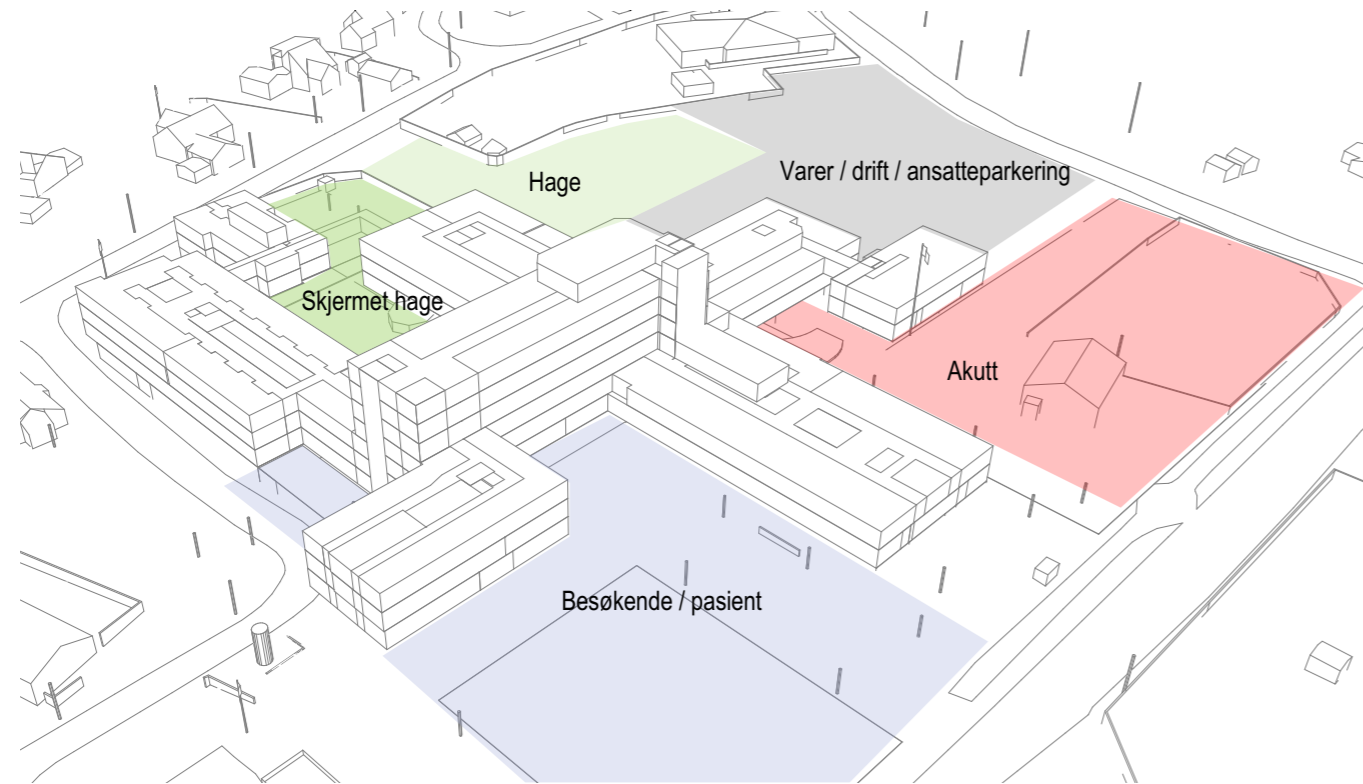
# SITUASJONSPLAN - MO I RANA

## MULIGHETSSTUDIE A

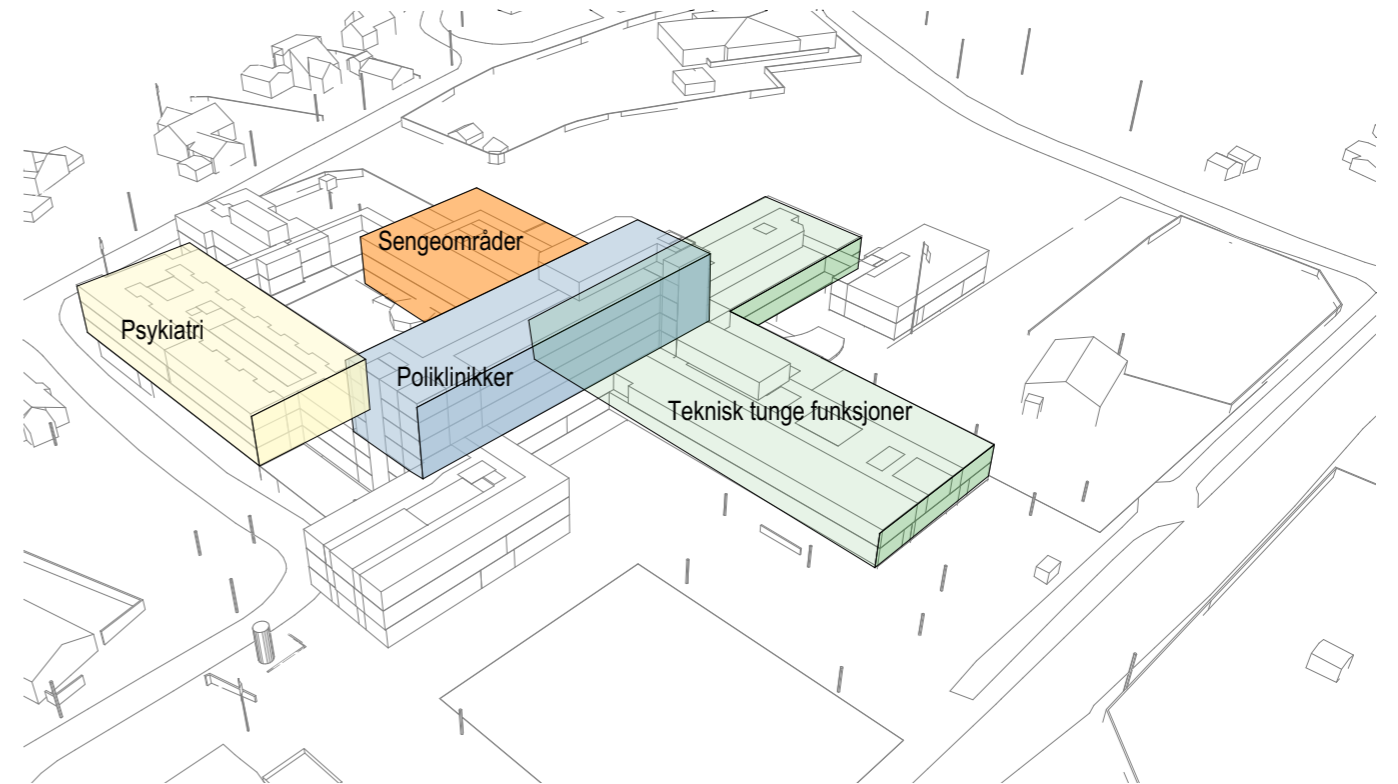


# HOVEDGREP - MO I RANA

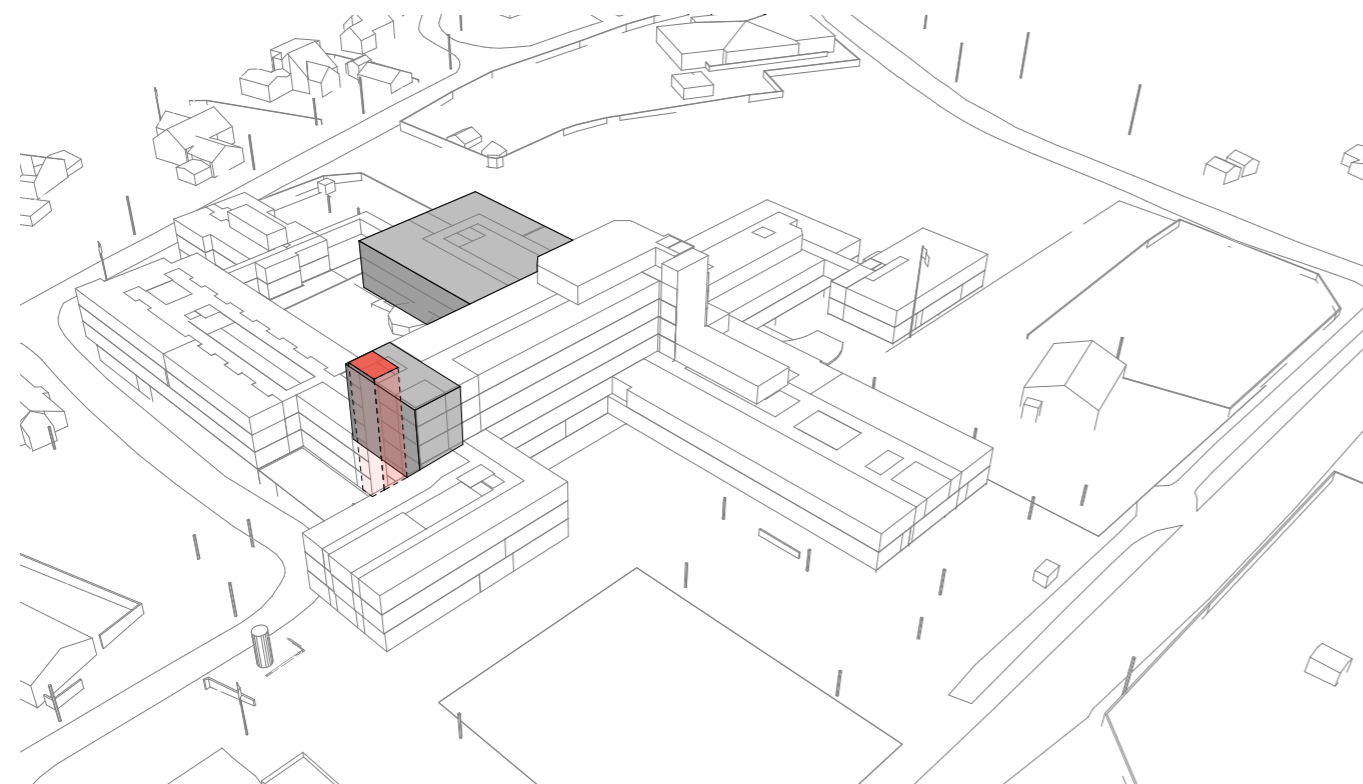
## MULIGHETSSTUDIE A



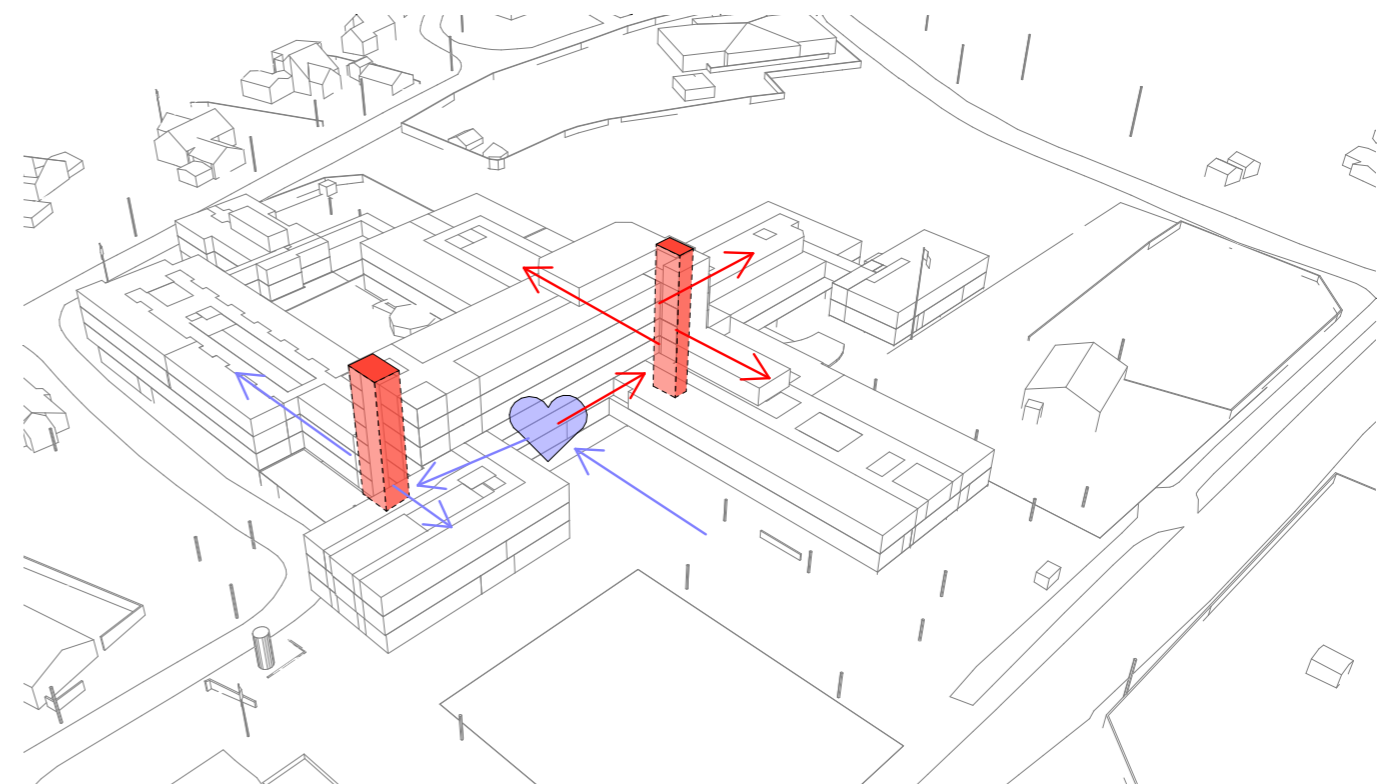
HOVEDGREP ADKOMST OG UTOMHUS



HOVEDGREP FUNKSJONSFORDELING



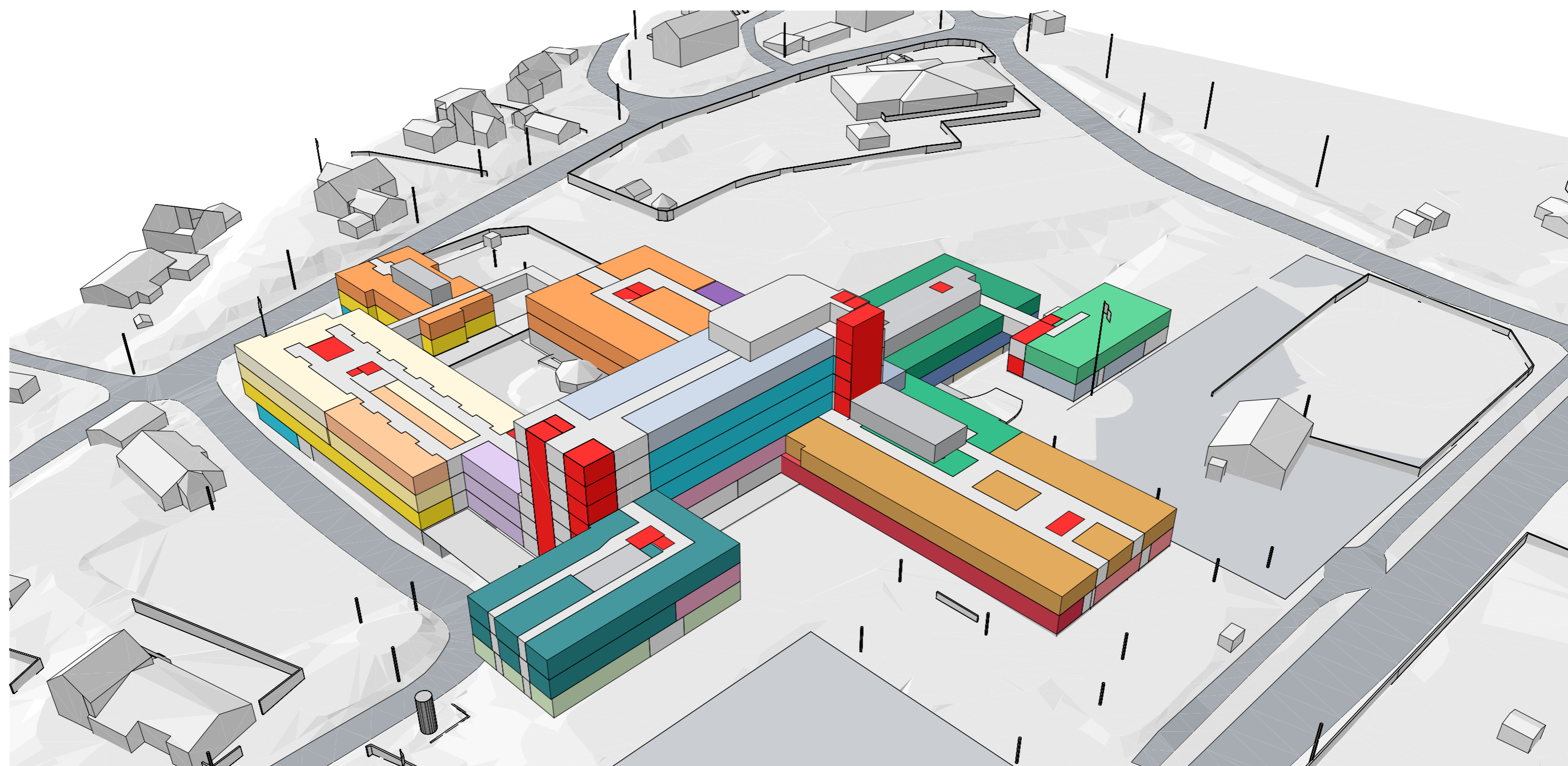
HOVEDGREP BYGNINGSMESSIG TILPASNING - Tilbygg/ påbygg for ny heisforbindelse og ny fløy for sengeområdene



HOVEDGREP FLYT OG LOGISTIKK - Nytt adkomstområde med tilgang til to heistårn som forbinder alle fløyene.

# VOLUMSTUDIE - MO I RANA

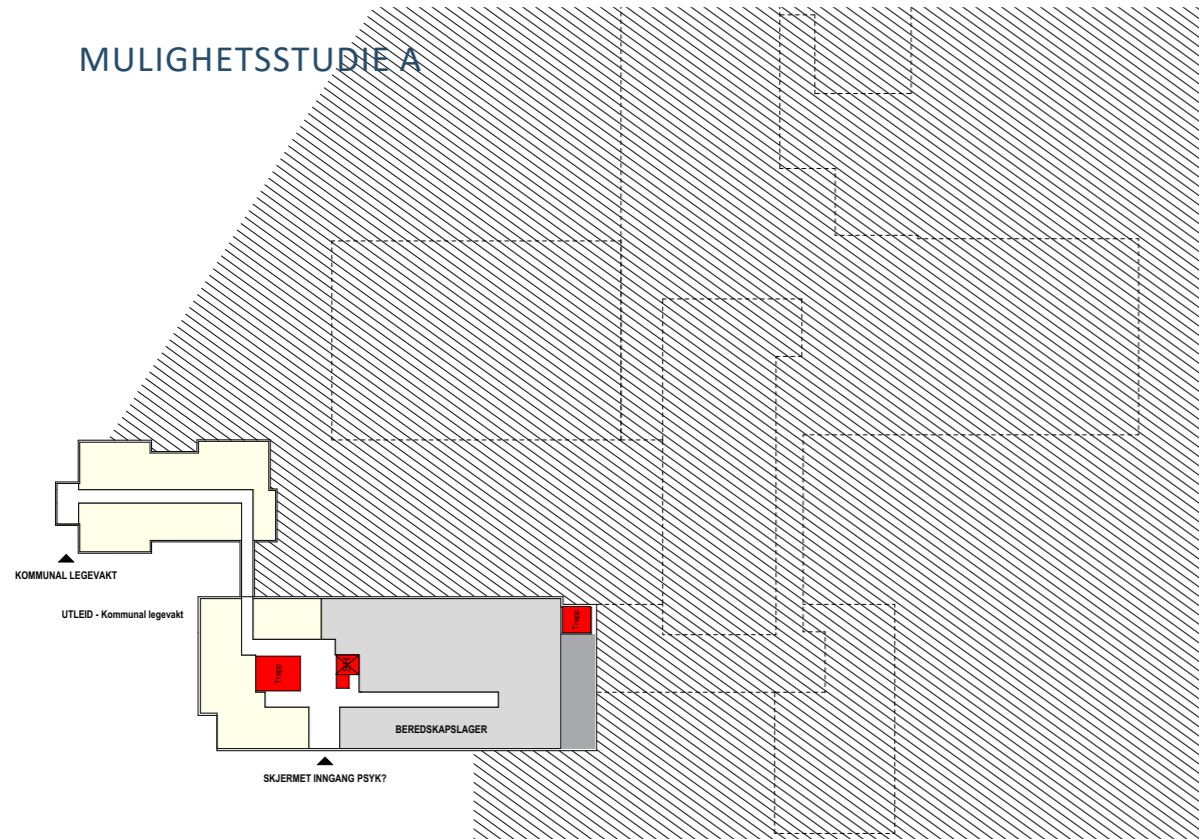
## MULIGHETSSTUDIE A



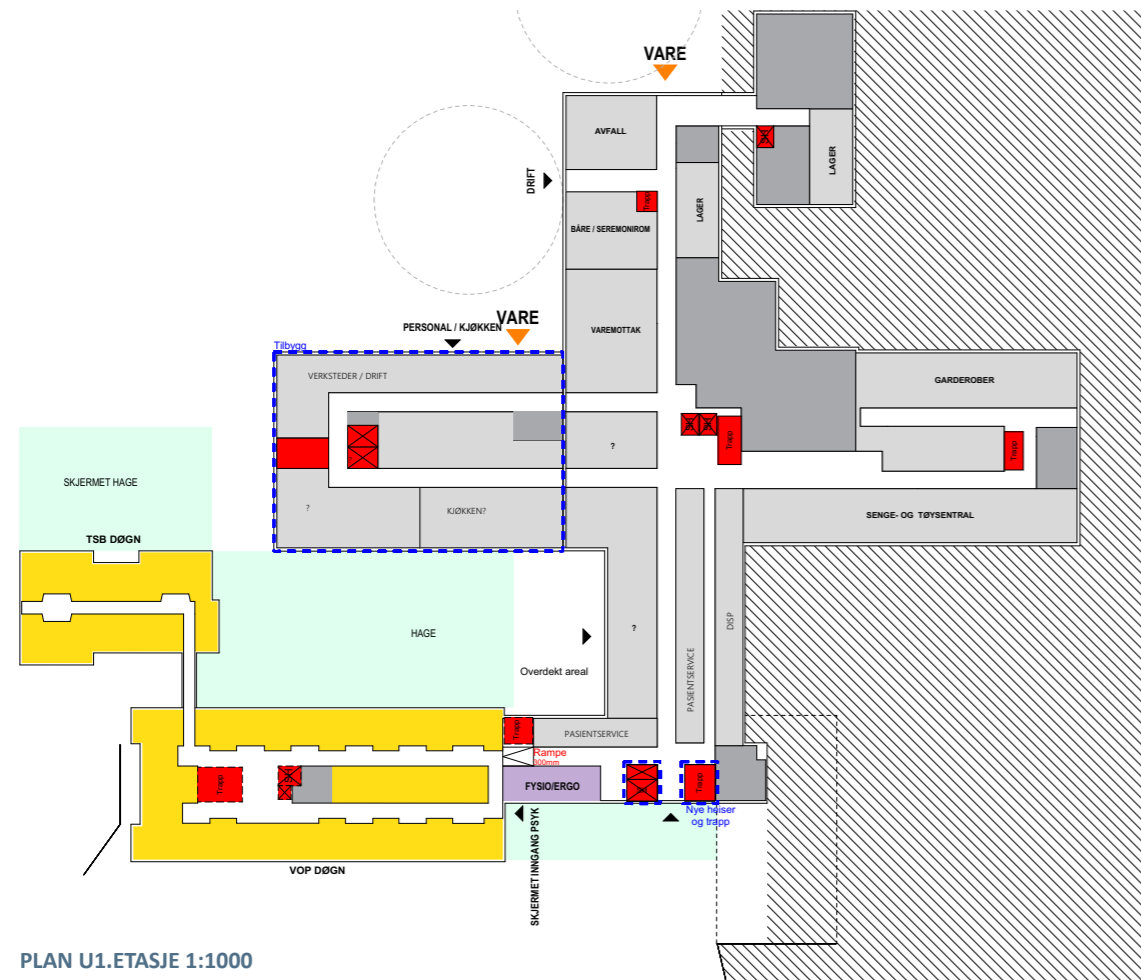
3D-ILLUSTRASJON - Funksjonsområder

# FUNKSJONSOMRÅDER - MO I RANA

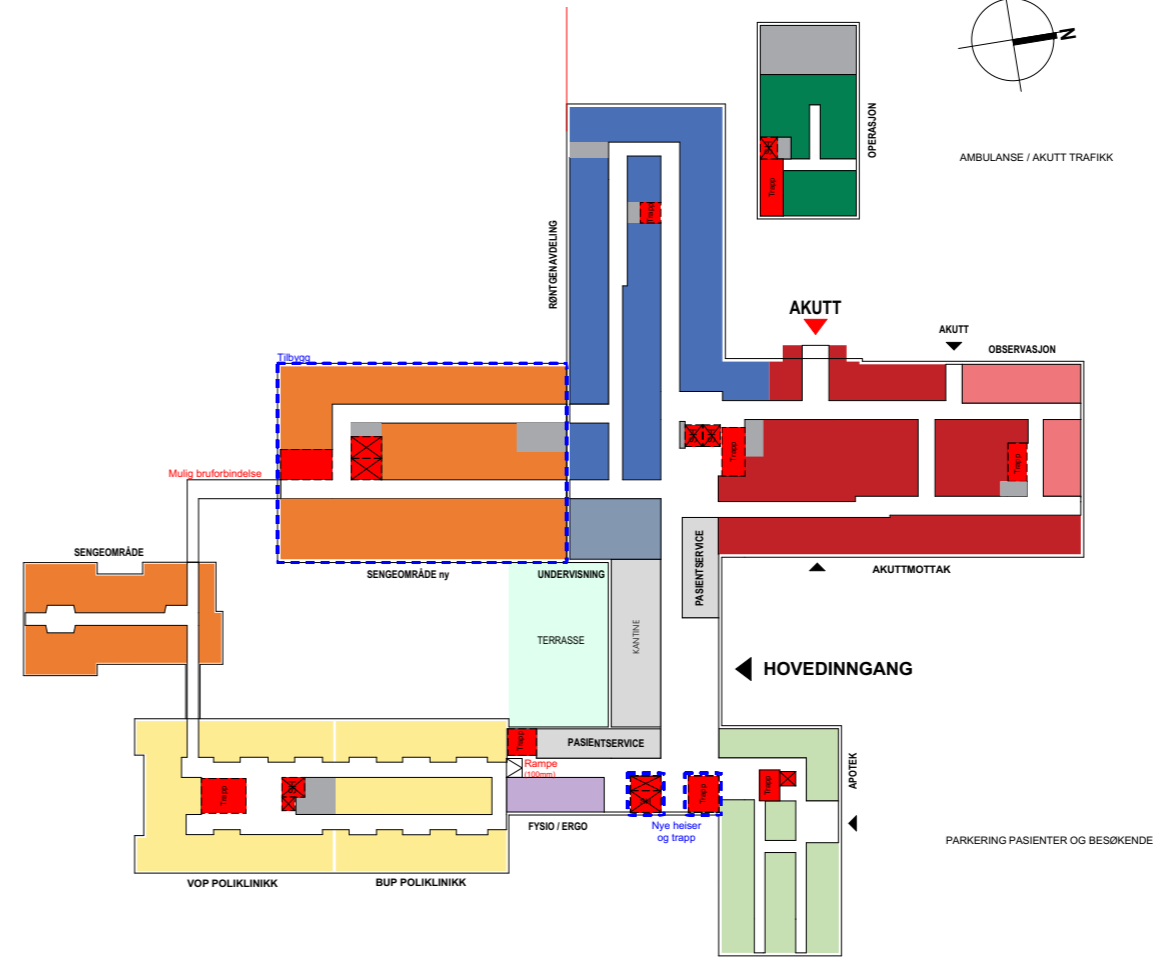
## MULIGHETSSTUDIE A



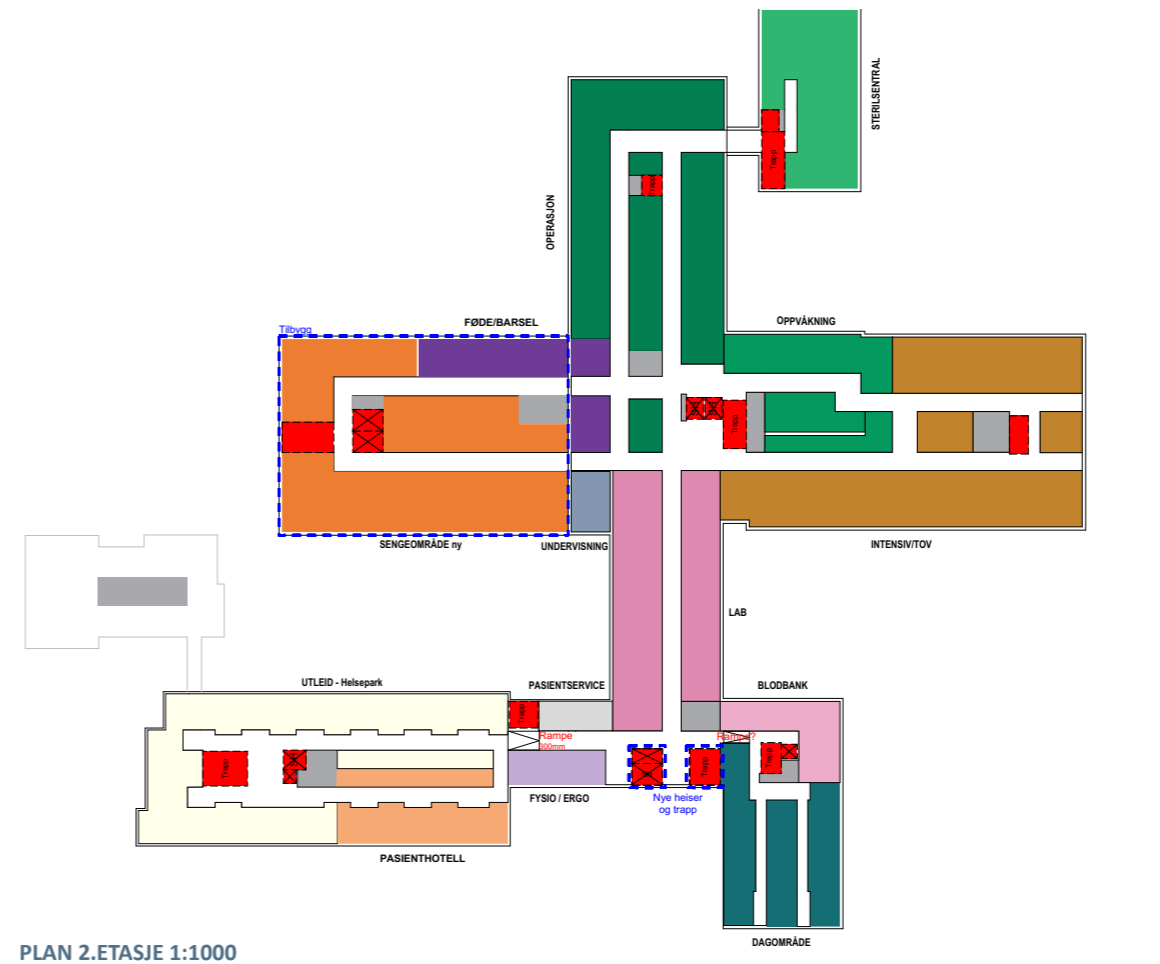
PLAN U2.ETASJE 1:1000



PLAN U1.ETASJE 1:1000



PLAN 1.ETASJE 1:1000



PLAN 2.ETASJE 1:1000

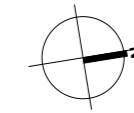
## FUNKSJONSOMRÅDER

- FØDE/BARSEL
- SENGEOMRÅDE
- PASIENTHOTELL
- INTENSIV
- STERILSENTRAL
- OPERASJON
- OPPVÅKNING
- POLIKLINIKK
- DAGOMRÅDE
- BILDEDIAGNOSTIKK
- OBSERVASJON
- AKUTTMOTTAK
- BLODBANK
- LAB
- APOTEK
- FYSIO/ERGOTERAPI, KLINISKE STØTTEFUNKSJONER
- AMBLANSSETJENESTE
- ADMINISTRASJON
- UNDERSVISING OG FORSKNING
- SENGEOMRÅDE PHV/TSB
- POLIKLINIKK PHV/TSB
- SERVICE
- SENTRALLAGER
- VAREMOTTAK
- TEKNIKK



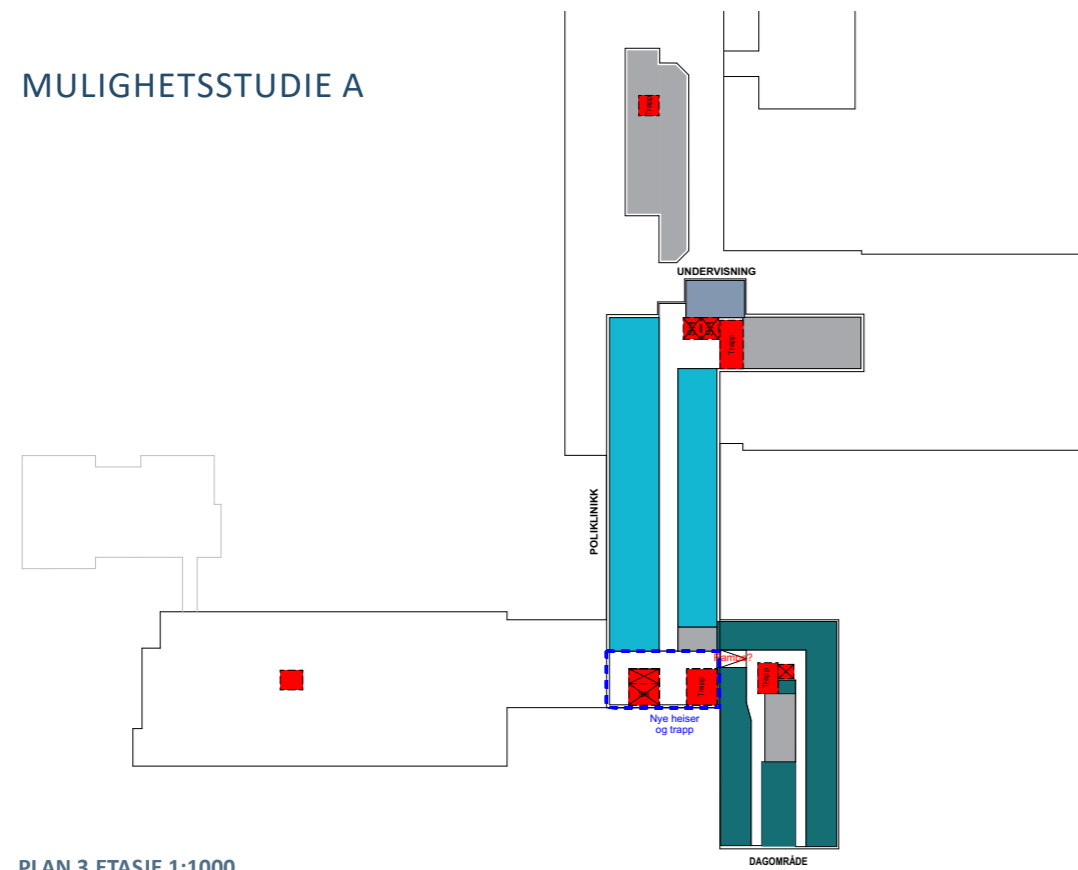
# FUNKSJONSOMRÅDER - MO I RANA

## MULIGHETSSTUDIE A

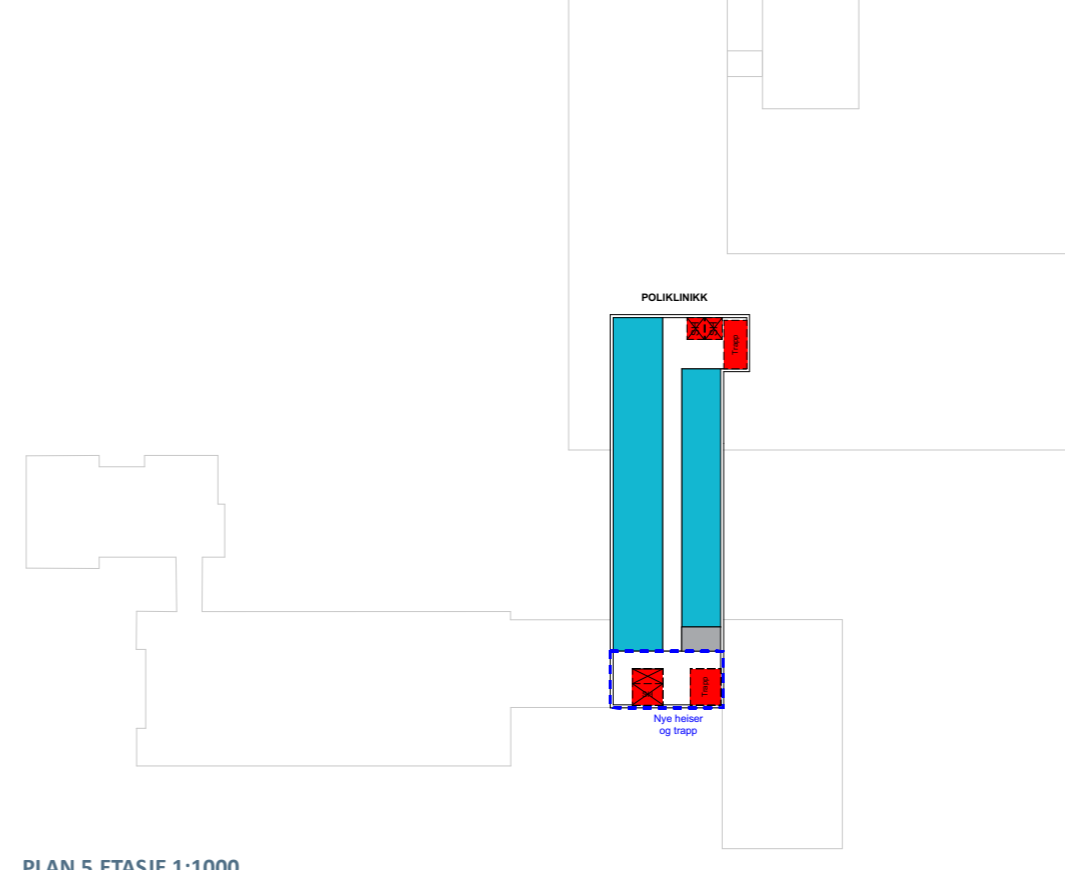


### FUNKSJONSOMRÅDER

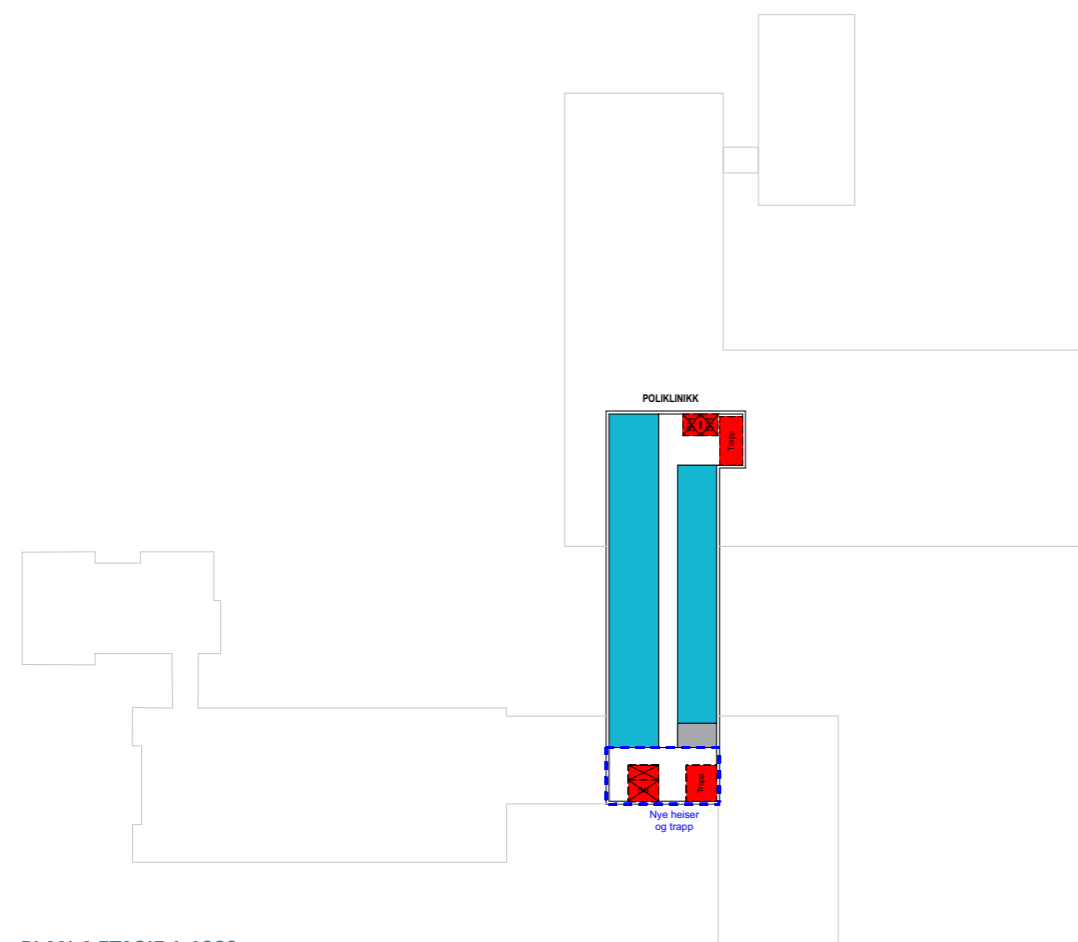
- FØDE/BARSEL ●
- SENGEOMRÅDE ●
- PASIENTHOTELL ●
- INTENSIV ●
- STERILSENTRAL ●
- OPERASJON ●
- OPPVÅKNING ●
- POLIKLINIKK ●
- DAGOMRÅDE ●
- BILDEDIAGNOSTIKK ●
- OBSERVASJON ●
- AKUTTMOTTAK ●
- BLODBANK ●
- LAB ●
- APOTEK ●
- FYSIO/ERGOTERAPI, KLINISKE STØTTEFUNKSJONER ●
- AMBULANSETJENESTE ●
- ADMINISTRASJON ●
- UNDERSVISING OG FORSKNING ●
- SENGEOMRÅDE PHV/TSB ●
- POLIKLINIKK PHV/TSB ●
- SERVICE ●
- SENTRALLAGER ●
- VAREMOTTAK ●
- TEKNIKK ●



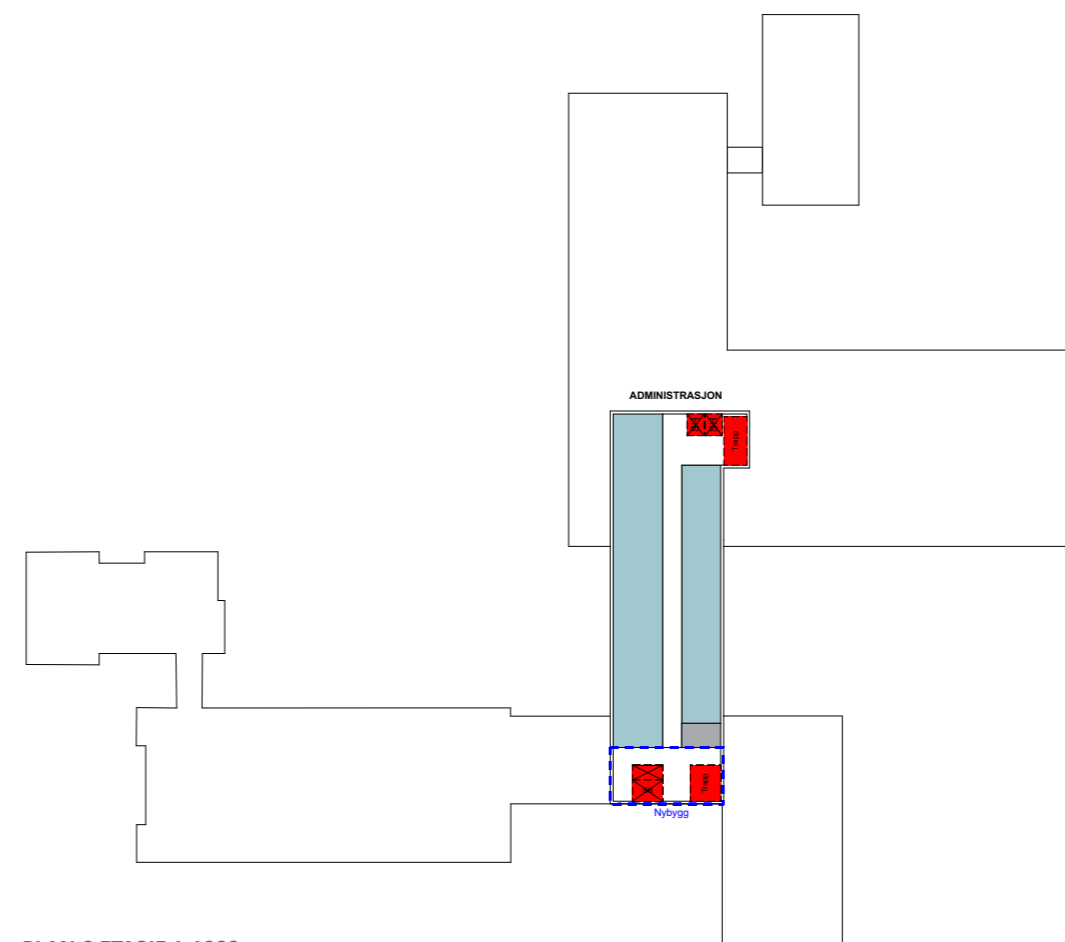
PLAN 3. ETASJE 1:1000



PLAN 5. ETASJE 1:1000



PLAN 4. ETASJE 1:1000



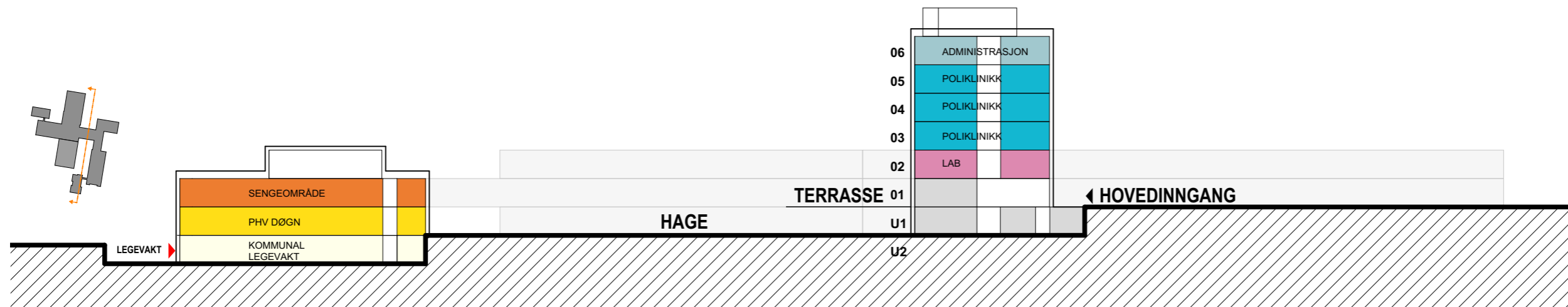
PLAN 6. ETASJE 1:1000

# SNITT - MO I RANA

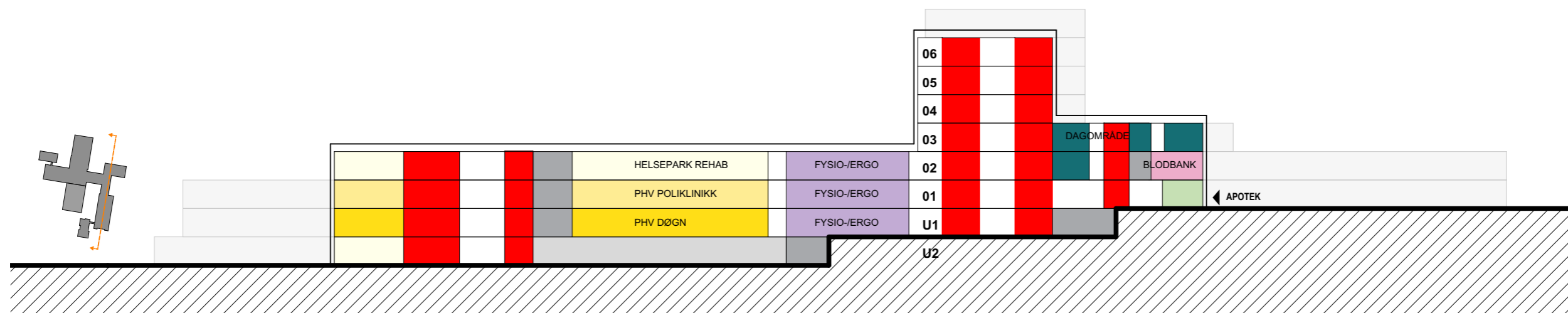
## MULIGHETSSTUDIE A

### FUNKSJONSOMRÅDER

- FØDE/BARSEL ●
- SENGEOMRÅDE ●
- PASIENTHOTELL ●
- INTENSIV ●
- STERILSENTRAL ●
- OPERASJON ●
- OPPVÅKNING ●
- POLIKLINIKK ●
- DAGOMRÅDE ●
- BILDEDIAGNOSTIKK ●
- OBSERVASJON ●
- AKUTTMOTTAK ●
- BLODBANK ●
- LAB ●
- APOTEK ●
- FYSIO/ERGOTERAPI, KLINISKE STØTTEFUNKSJONER ●
- AMBULANSETJENESTE ●
- ADMINISTRASJON ●
- UNDERVISNING OG FORSKNING ●
- SENGEOMRÅDE PHV/TSB ●
- POLIKLINIKK PHV/TSB ●
- SERVICE ●
- SENTRALLAGER ●
- VAREMOTTAK ●
- TEKNIKK ●



SNITT 1:500



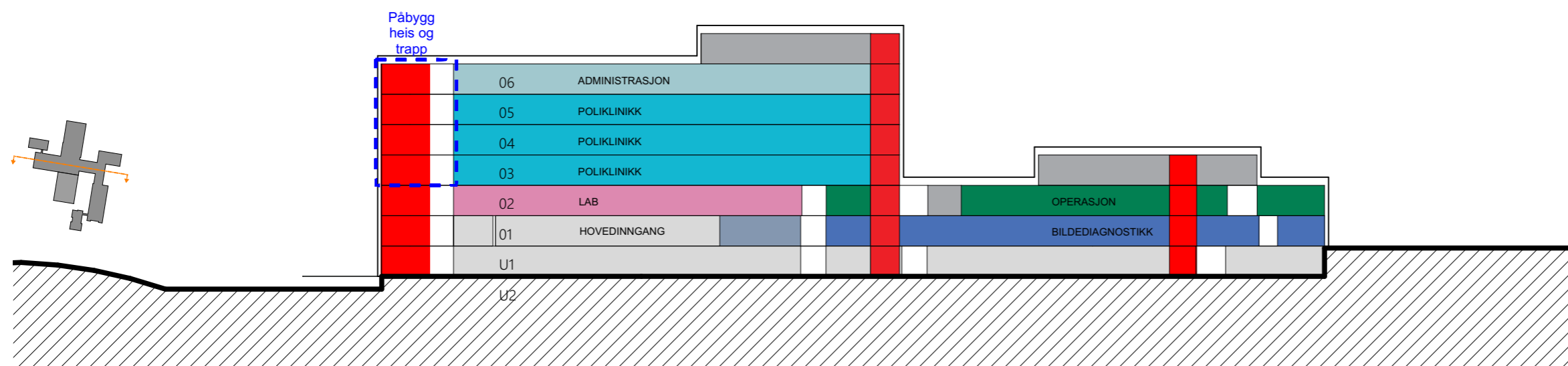
SNITT 1:500

# SNITT - MO I RANA

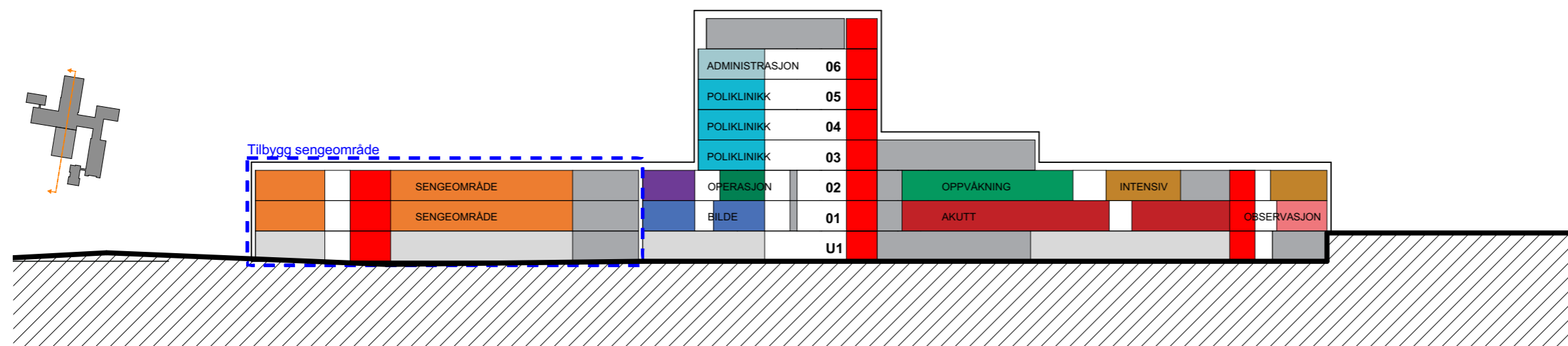
## MULIGHETSSTUDIE A

### FUNKSJONSOMRÅDER

- FØDE/BARSEL ●
- SENGEOMRÅDE ●
- PASIENTHOTELL ●
- INTENSIV ●
- STERILSENTRAL ●
- OPERASJON ●
- OPPVÅKNING ●
- POLIKLINIKK ●
- DAGOMRÅDE ●
- BILDEDIAGNOSTIKK ●
- OBSERVASJON ●
- AKUTTMOTTAK ●
- BLODBANK ●
- LAB ●
- APOTEK ●
- FYSIO/ERGOTERAPI, KLINISKE STØTTEFUNKSJONER ●
- AMBULANSETJENESTE ●
- ADMINISTRASJON ●
- UNDERVISNING OG FORSKNING ●
- SENGEOMRÅDE PHV/TSB ●
- POLIKLINIKK PHV/TSB ●
- SERVICE ●
- SENTRALLAGER ●
- VAREMOTTAK ●
- TEKNIKK ●



SNITT 1:500



SNITT 1:500

## FUNKSJONSOMRÅDER UTOMHUS - MO I RANA

MULIGHETSSTUDIE A

- Logistisk funksjon**  
Akutmottak, varemottak, driftsareal, helikopter
- Trafikal funksjon**  
Parkering, ankomstvei, buss
- Åpent landskap**  
Stier, bevegelse, aktivitet, utsikt
- Intim landskap**  
Ankomst, gårdsrom, avskjerming, pauseplass



# LANDSKAPSREFERANSER - MO I RANA

## MULIGHETSSTUDIE A



# UTOMHUSPLAN - MO I RANA

## MULIGHETSSTUDIE A



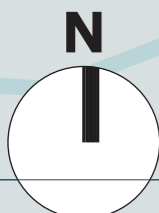
- Logistisk funksjon**  
Akutmottak, varemottak, driftsareal, helikopter
- Trafikal funksjon**  
Parkering, ankomstvei, buss
- Åpent landskap**  
Stier, bevegelse, aktivitet, utsikt
- Intim landskap**  
Ankomst, gårdsrom, avskjerming, pauseplass
- Stiforløp og forbindelse**
- Avskjermet område**
- Hovedinngang**
- Ankomst Akutt/Varemottak**
- Sekundær inngang**



# UTOMHUSPLAN VINTER - MO I RANA

MULIGHETSSTUDIE A

-  **Logistisk funksjon**  
Akutmottak, varemottak, driftsareal, helikopter
-  **Trafikal funksjon**  
Parkering, ankomstvei, buss
-  **Åpent landskap**  
Stier, bevegelse, aktivitet, udsigt
-  **Intim landskap**  
Ankomst, gårdsrom, avskjerming, pauseplass
-  **Træ, stedsegrøn**
-  **Træ, løvfældende**



# MO I RANA

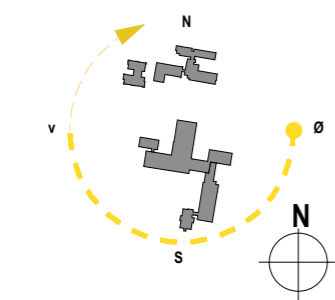


## MULIGHETSSTUDIE B



# SITUASJONSPLAN - MO I RANA

## MULIGHETSSTUDIE B

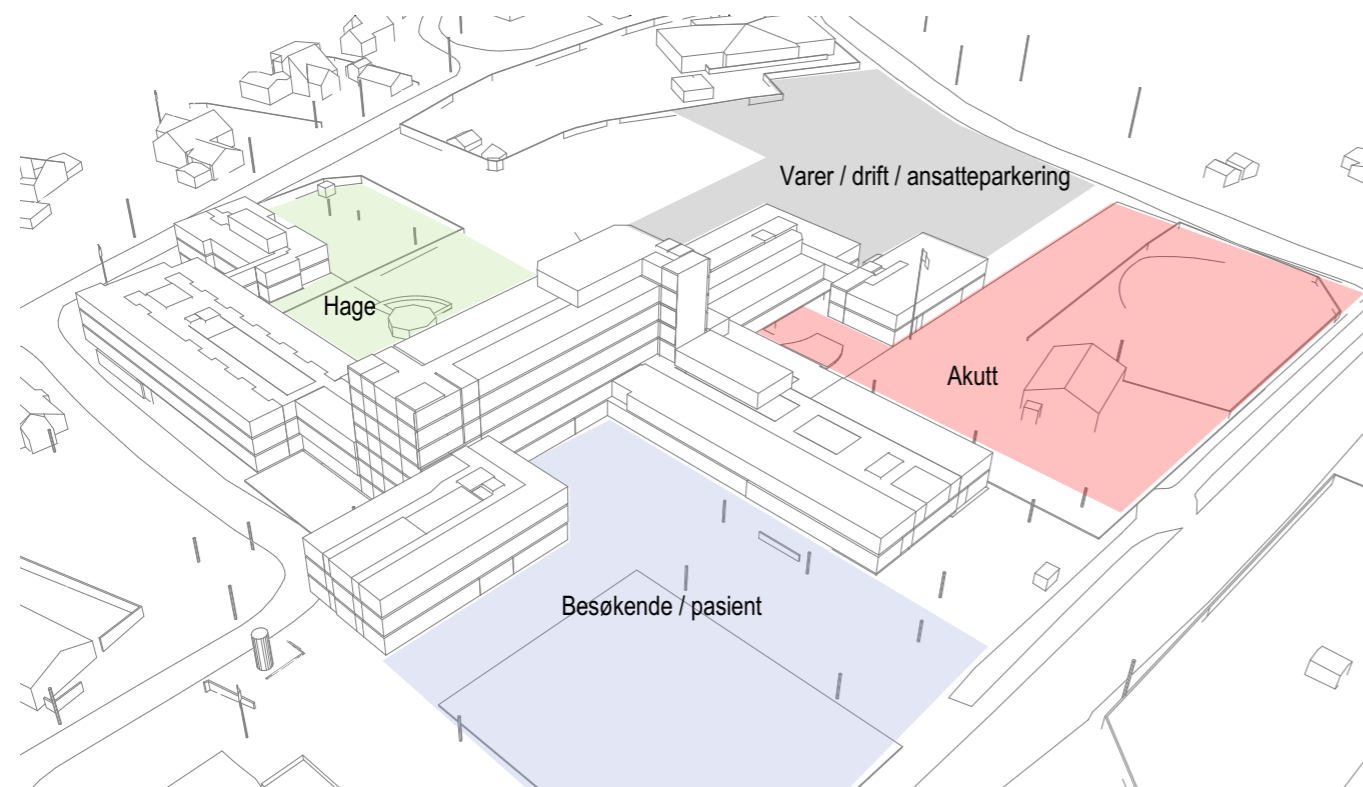


- BIL
- BUSS
- AMBULANSE
- GÅENDE
- H HELIKOPTER
- P PARKERING
- GÅENDE
- AMBULANSE
- VAREMOTTAK/DRIFT

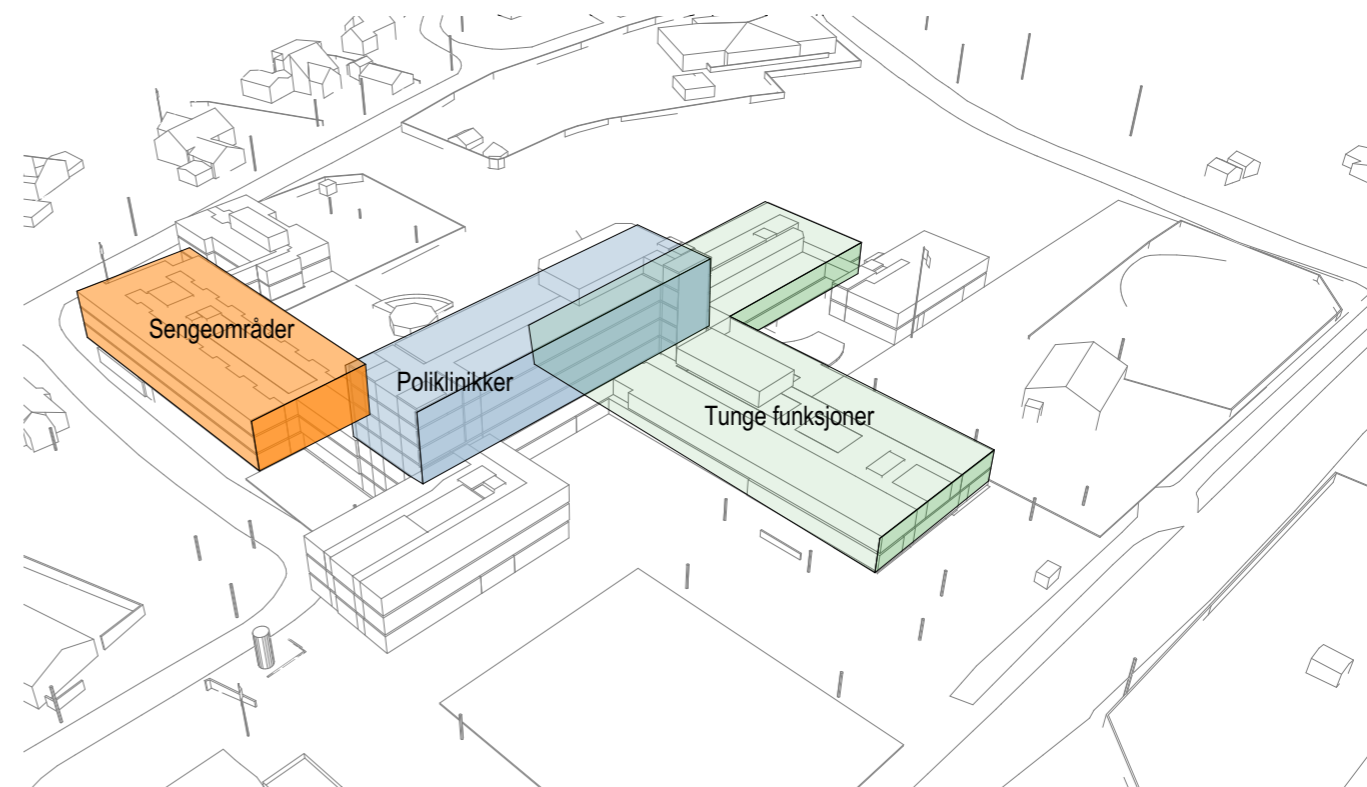


# HOVEDGREP - MO I RANA

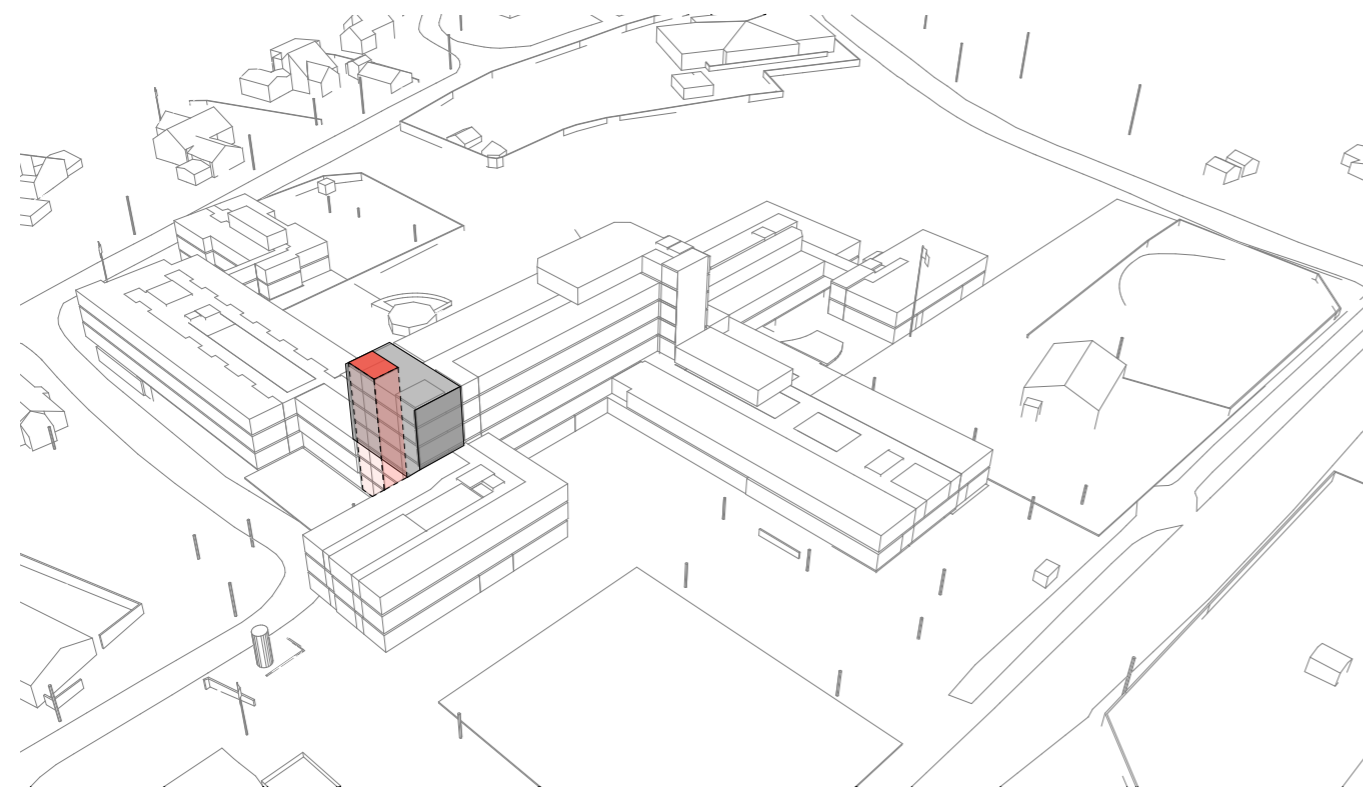
## MULIGHETSSTUDIE B



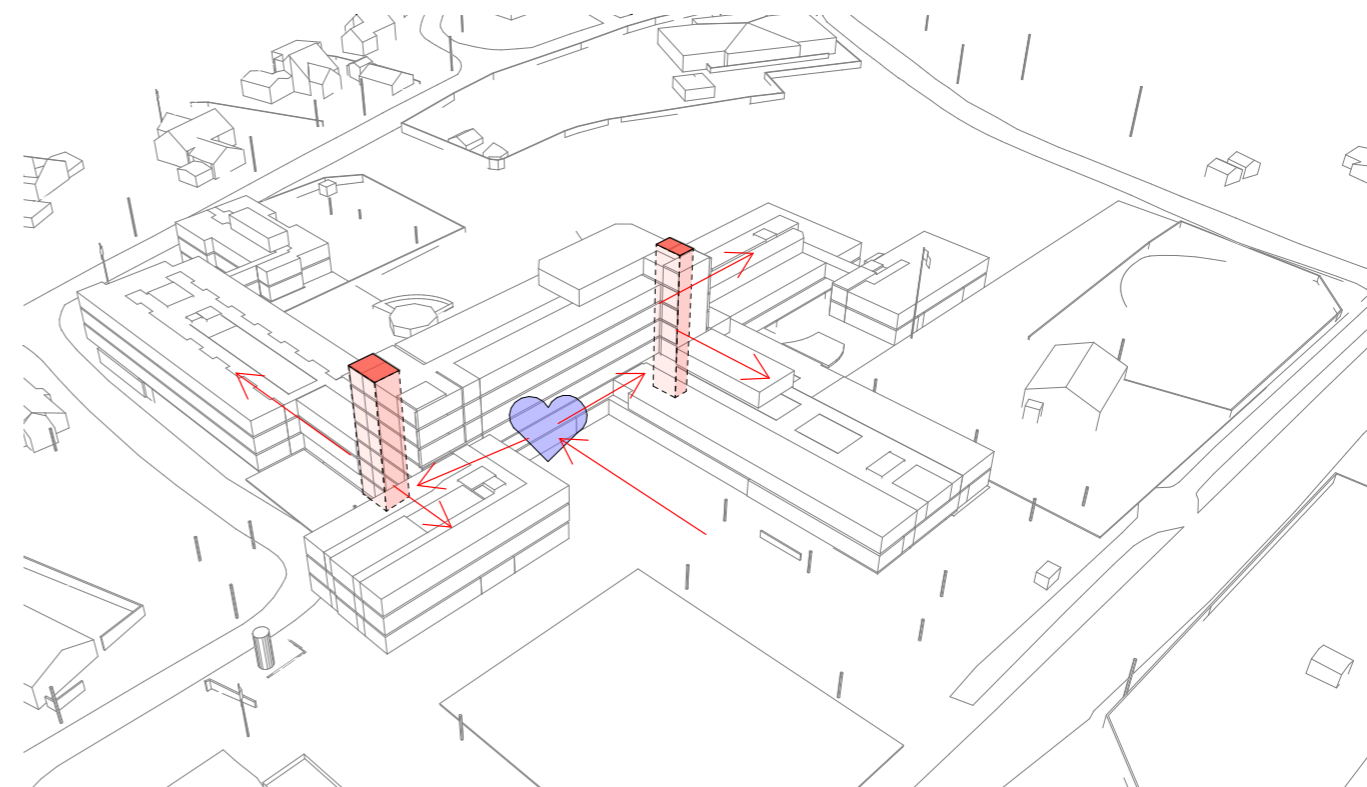
HOVEDGREP ADKOMST OG UTMOMHUS



HOVEDGREP FUNKSJONSFORDELING



HOVEDGREP BYGNINGSMESSIG TILPASNING - Tilbygg/ påbygg for ny heisforbindelse.

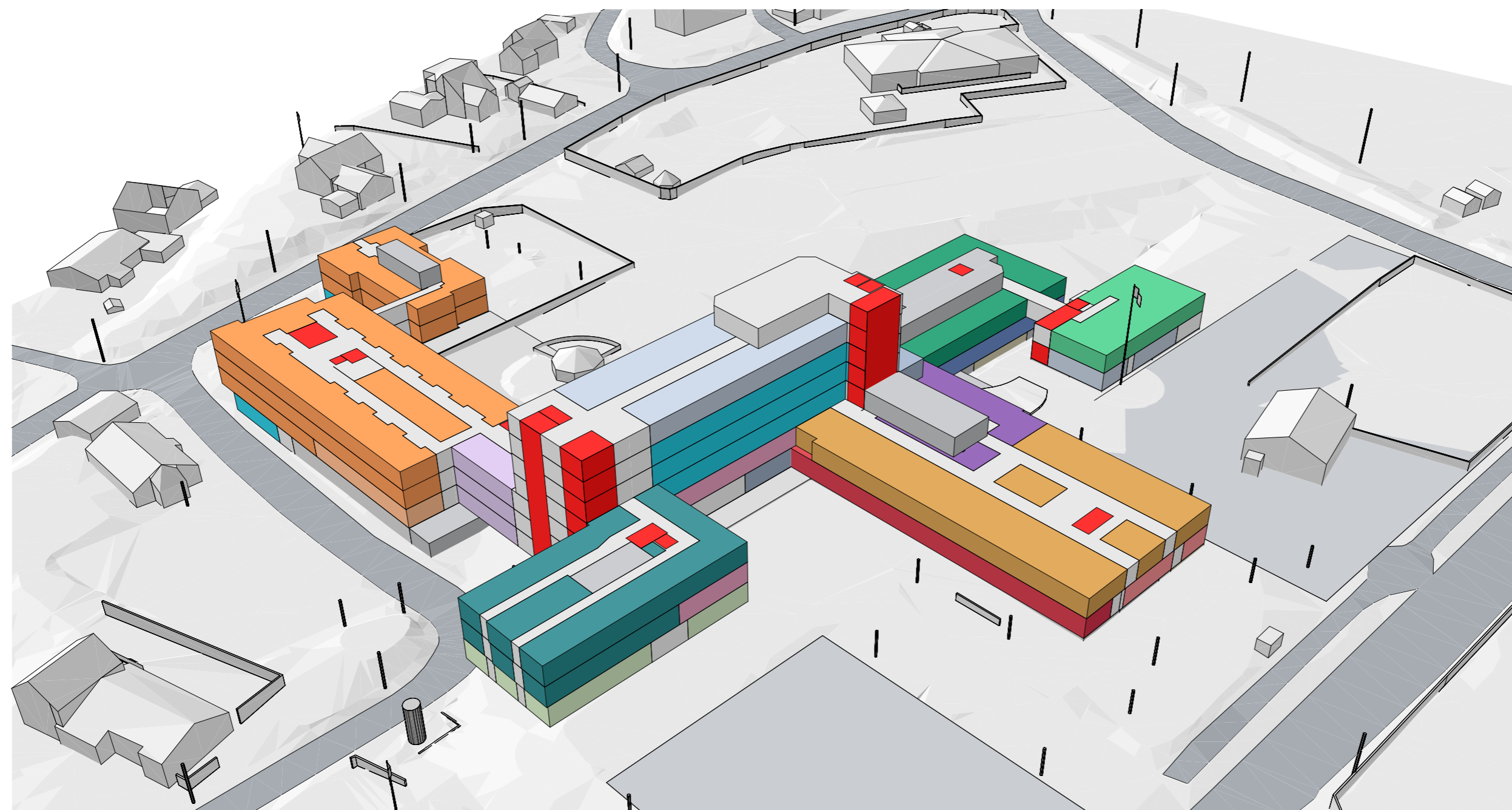


HOVEDGREP FLYT OG LOGISTIKK - Nytt adkomstområde med tilgang til to heistårn som forbinder alle fløyene.

# VOLUMSTUDIE - MO I RANA

## MULIGHETSSTUDIE B

### FUNKSJONSOMRÅDER

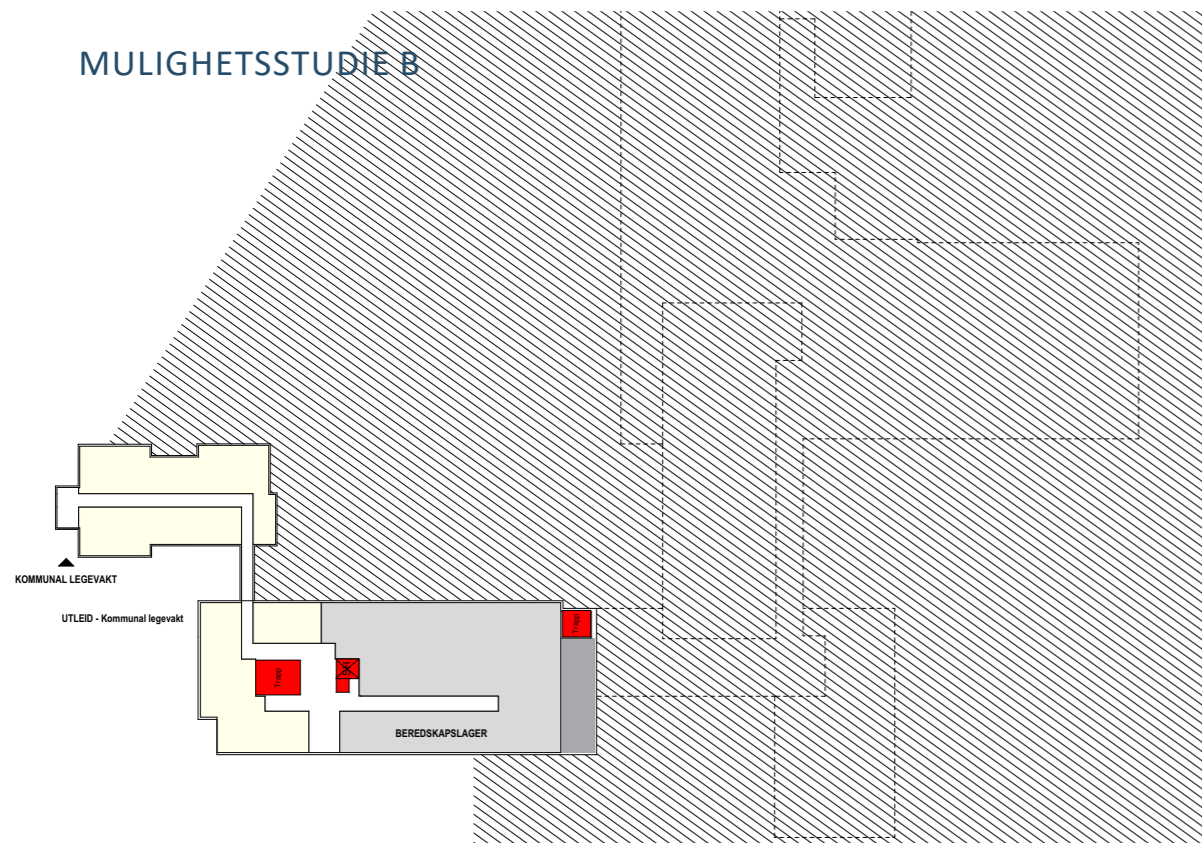


- FØDE/BARSEL ●
- SENGEOMRÅDE ●
- PASIENTHOTELL ●
- INTENSIV ●
- STERILSENTRAL ●
- OPERASJON ●
- OPPVÅKNING ●
- POLIKLINIKK ●
- DAGOMRÅDE ●
- BILDEDIAGNOSTIKK ●
- OBSERVASJON ●
- AKUTTMOTTAK ●
- BLODBANK ●
- LAB ●
- APOTEK ●
- FYSIO/ERGOTERAPI, KLINISKE STØTTEFUNKSJONER ●
- AMBULANSETJENESTE ●
- ADMINISTRASJON ●
- UNDERVISNING OG FORSKNING ●
- SENGEOMRÅDE PHV/TSB ●
- POLIKLINIKK PHV/TSB ●
- SERVICE ●
- SENTRALLAGER ●
- VAREMOTTAK ●
- TEKNIKK ●

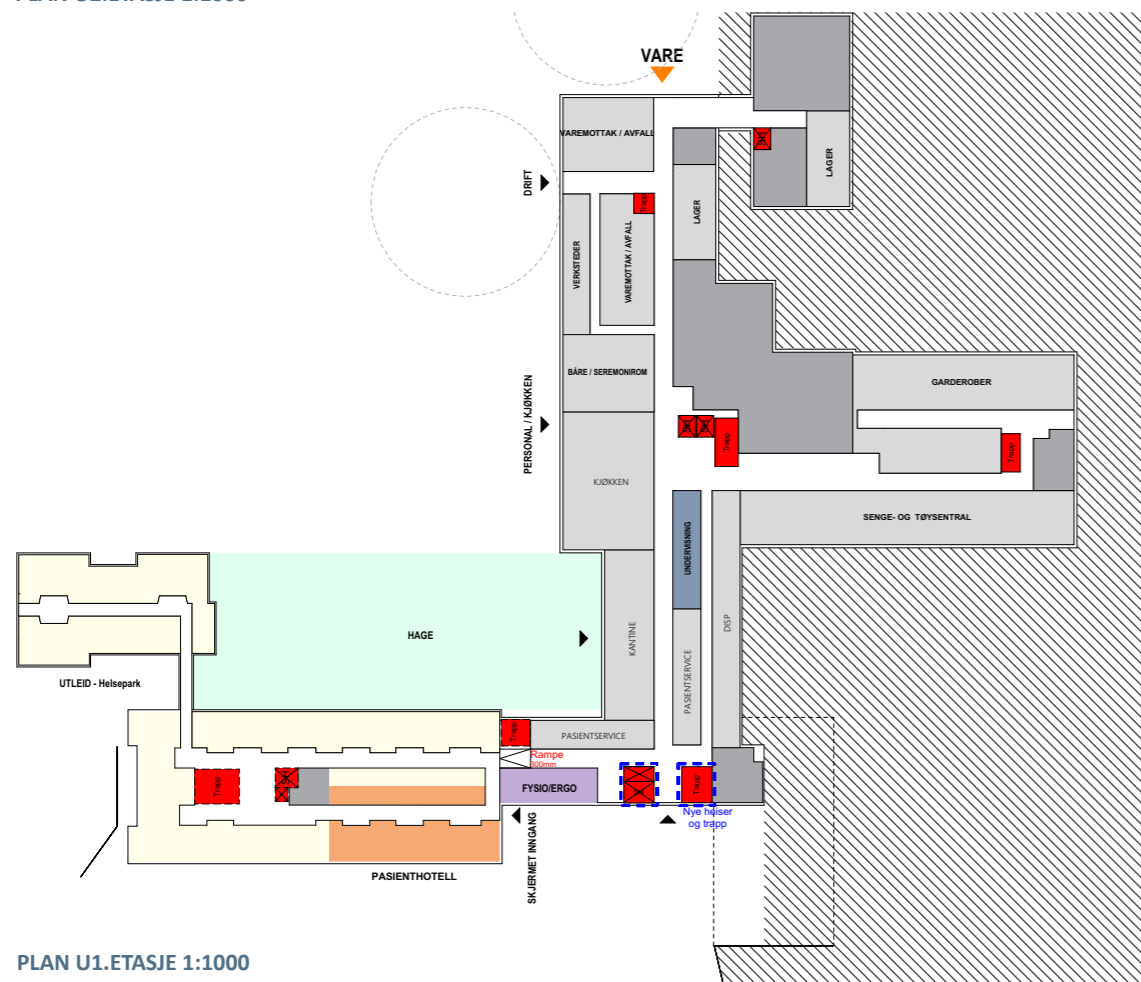
3D-ILLUSTRASJON - Funksjonsområder

# FUNKSJONSOMRÅDER - MO I RANA

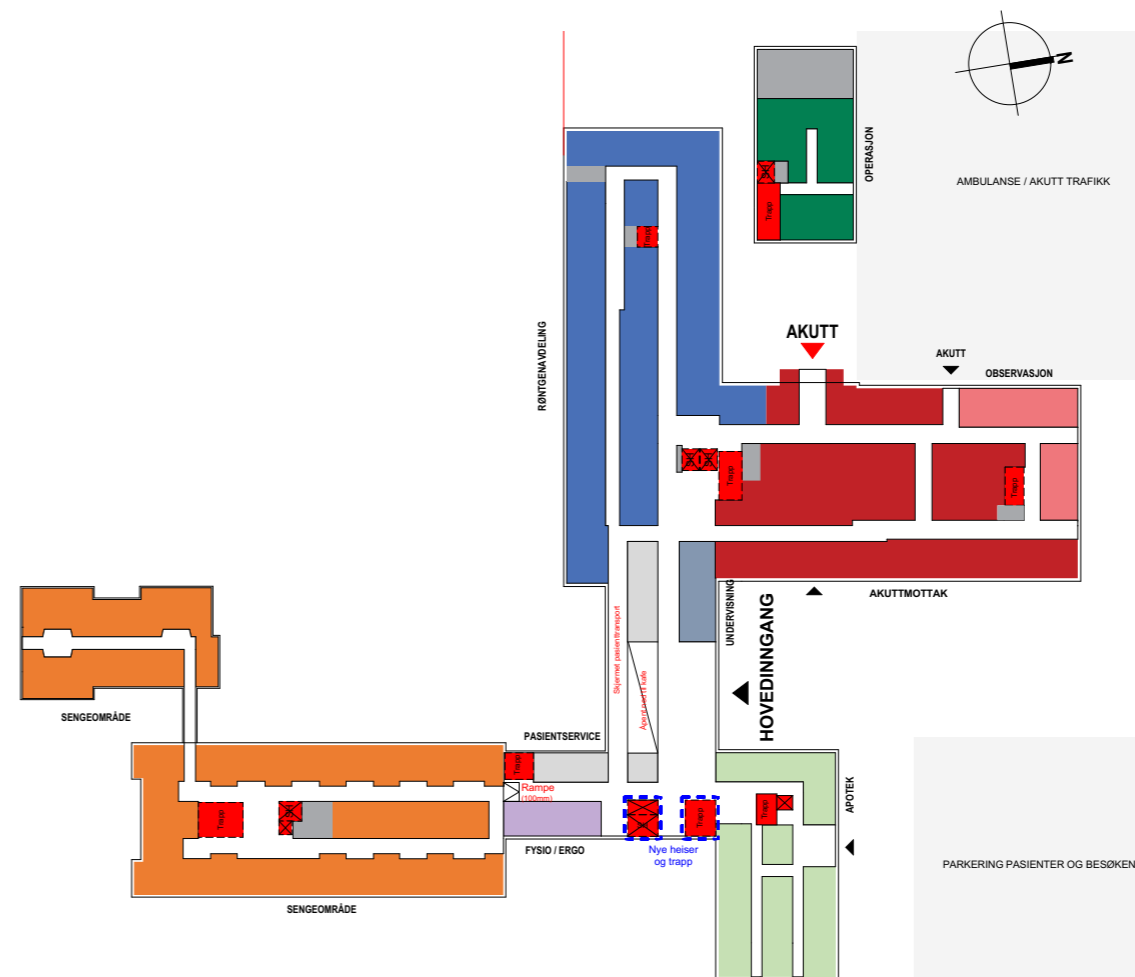
## MULIGHETSSTUDIE B



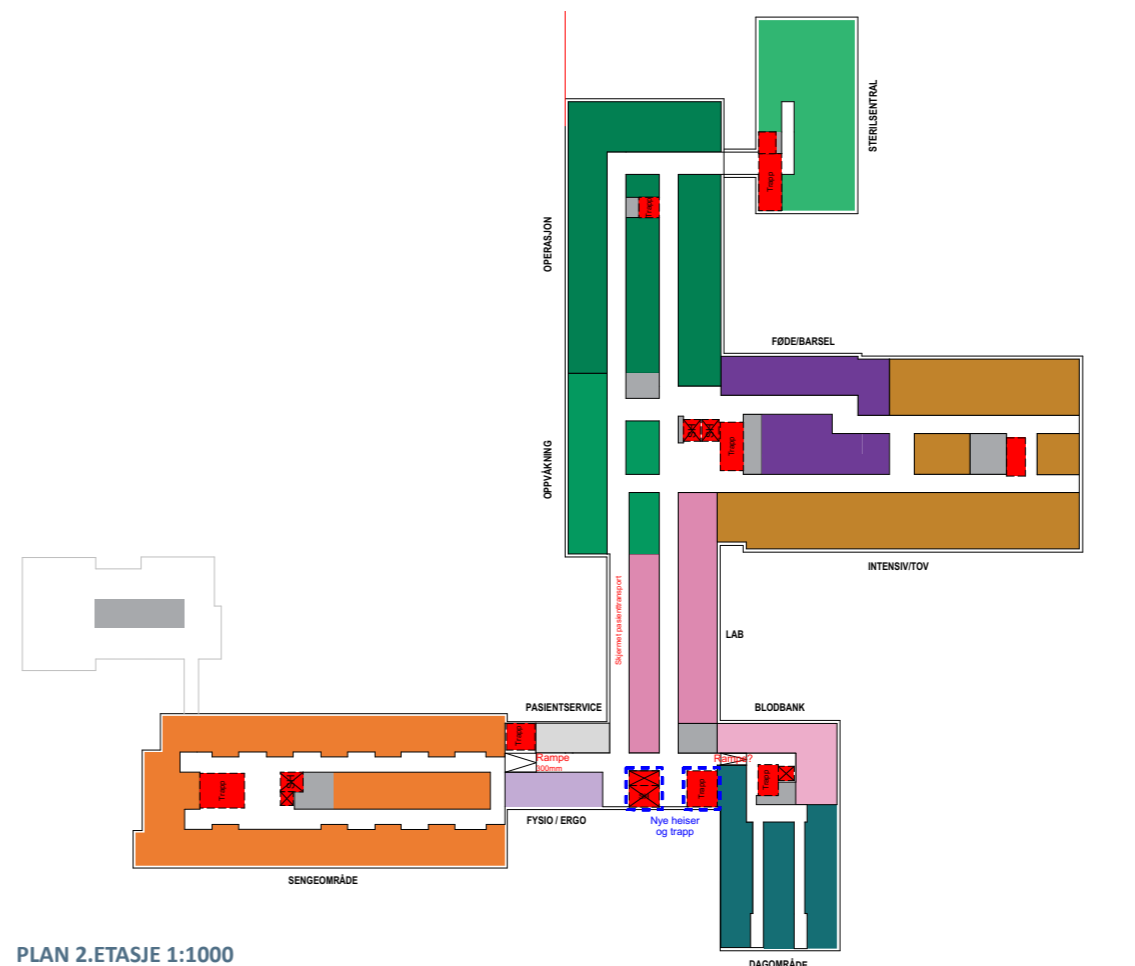
PLAN U2.ETASJE 1:1000



PLAN U1.ETASJE 1:1000



PLAN 1.ETASJE 1:1000



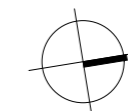
PLAN 2.ETASJE 1:1000

## FUNKSJONSOMRÅDER

- FØDE/BARSEL
- SENGEOMRÅDE
- PASIENHOTELL
- INTENSIV
- STERILSENTRAL
- OPERASJON
- OPPVÅKNING
- POLIKLINIKK
- DAGOMRÅDE
- BILDEDIAGNOSTIKK
- OBSERVASJON
- AKUTTMOTTAK
- BLODBANK
- LAB
- APOTEK
- FYSIO/ERGOTERAPI, KLINISKE STØTTEFUNKSJONER
- AMBLULANSETJENESTE
- ADMINISTRASJON
- UNDERVISNING OG FORSKNING
- SENGEOMRÅDE PHV/TSB
- POLIKLINIKK PHV/TSB
- SERVICE
- SENTRALLAGER
- VAREMOTTAK
- TEKNIKK

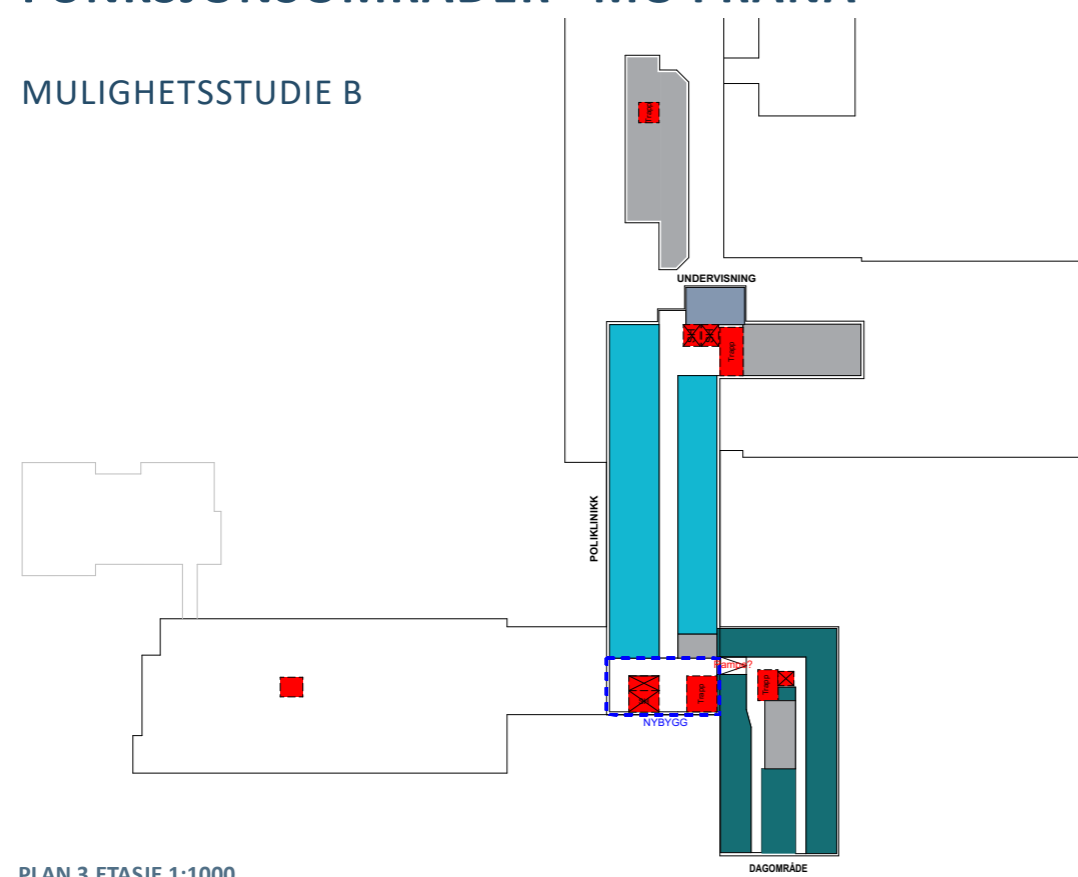
# FUNKSJONSOMRÅDER - MO I RANA

MULIGHETSSTUDIE B

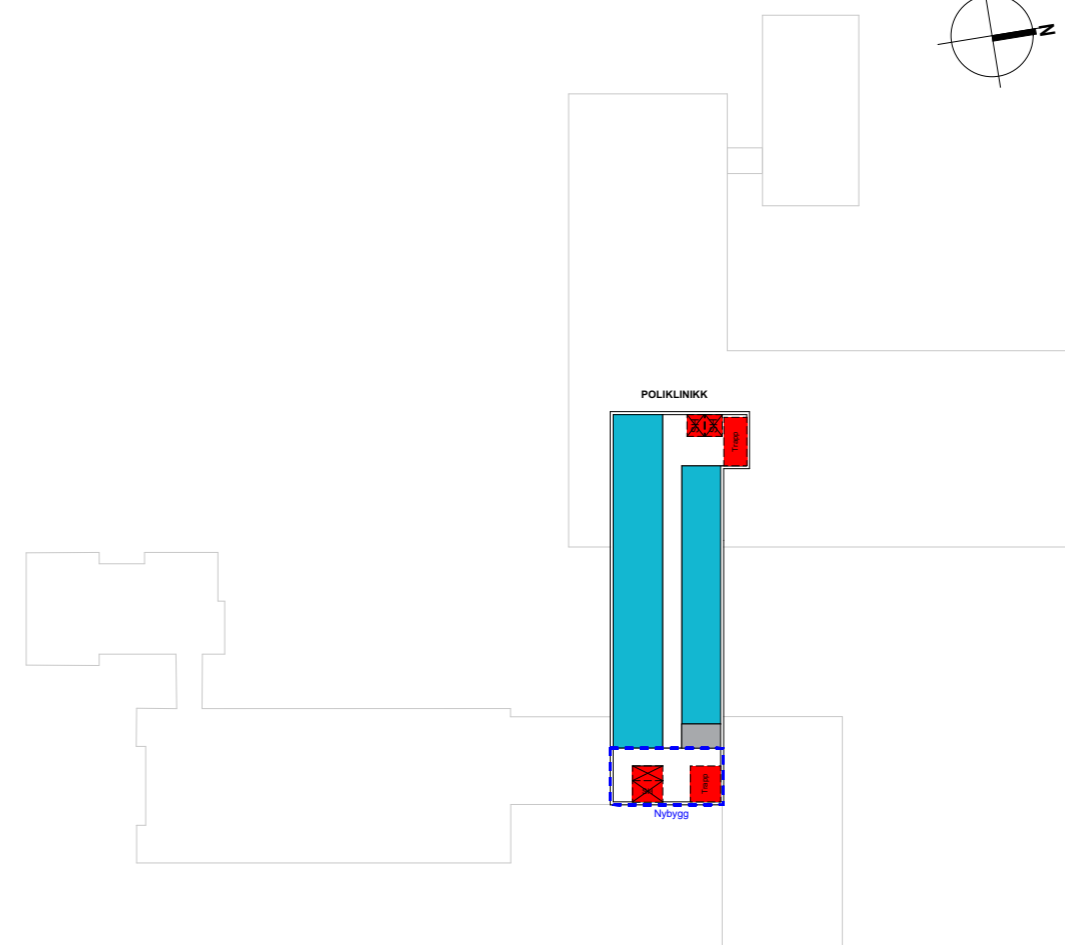


## FUNKSJONSOMRÅDER

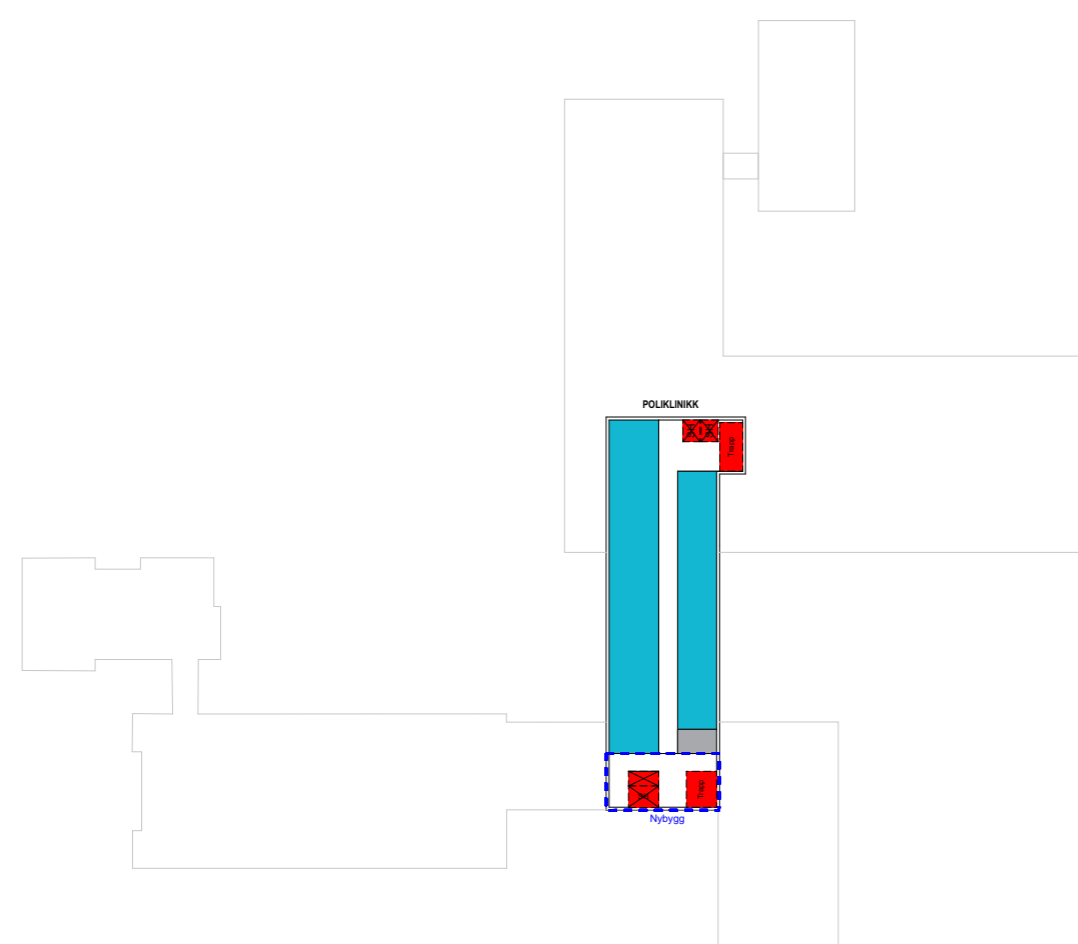
- FØDE/BARSEL ●
- SENGEOMRÅDE ●
- PASIENTHOTELL ●
- INTENSIV ●
- STERILSENTRAL ●
- OPERASJON ●
- OPPVÅKNING ●
- POLIKLINIKK ●
- DAGOMRÅDE ●
- BILDEDIAGNOSTIKK ●
- OBSERVASJON ●
- AKUTTMOTTAK ●
- BLODBANK ●
- LAB ●
- APOTEK ●
- FYSIO/ERGOTERAPI, KLINISKE STØTTEFUNKSJONER ●
- AMBULANSETJENESTE ●
- ADMINISTRASJON ●
- UNDERSVISING OG FORSKNING ●
- SENGEOMRÅDE PHV/TSB ●
- POLIKLINIKK PHV/TSB ●
- SERVICE ●
- SENTRALLAGER ●
- VAREMOTTAK ●
- TEKNIKK ●



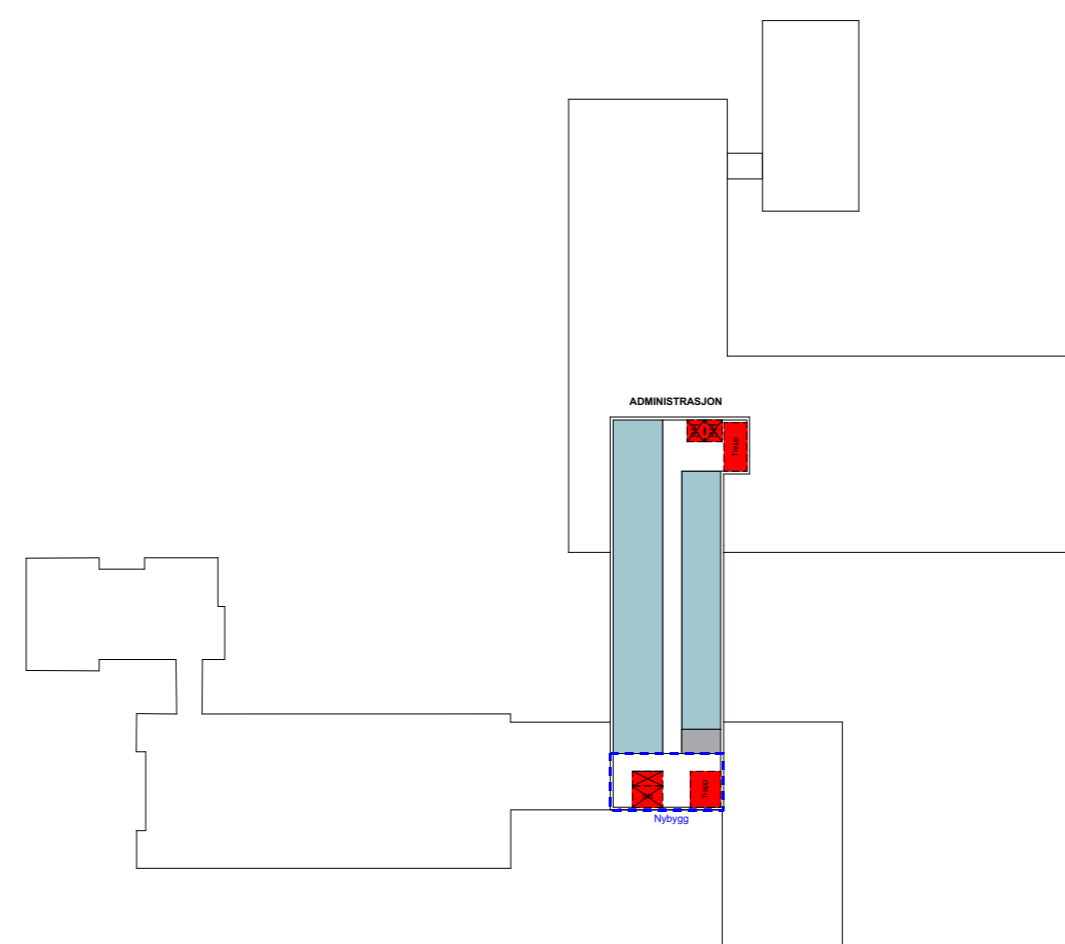
PLAN 3. ETASJE 1:1000



PLAN 5. ETASJE 1:1000



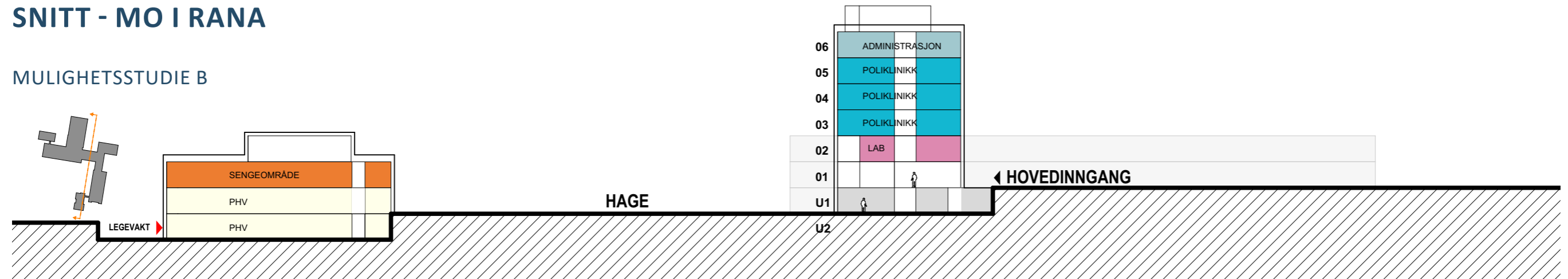
PLAN 4. ETASJE 1:1000



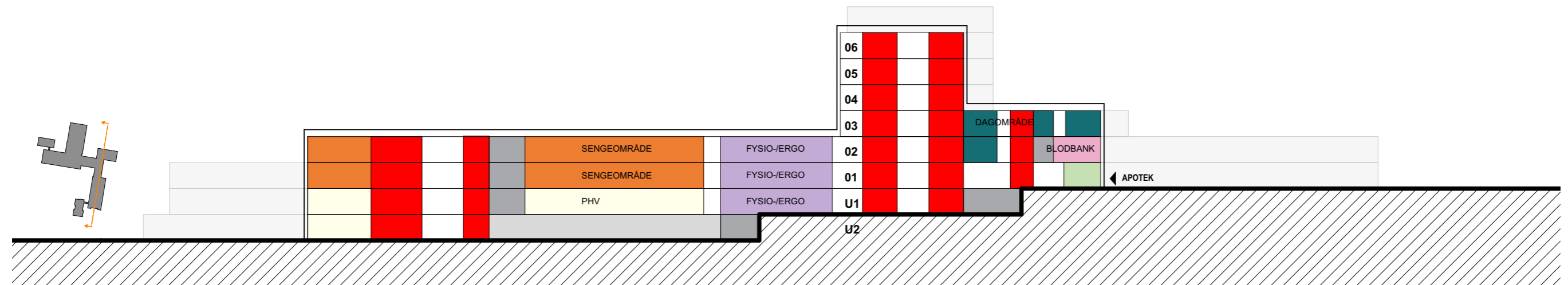
PLAN 6. ETASJE 1:1000

# SNITT - MO I RANA

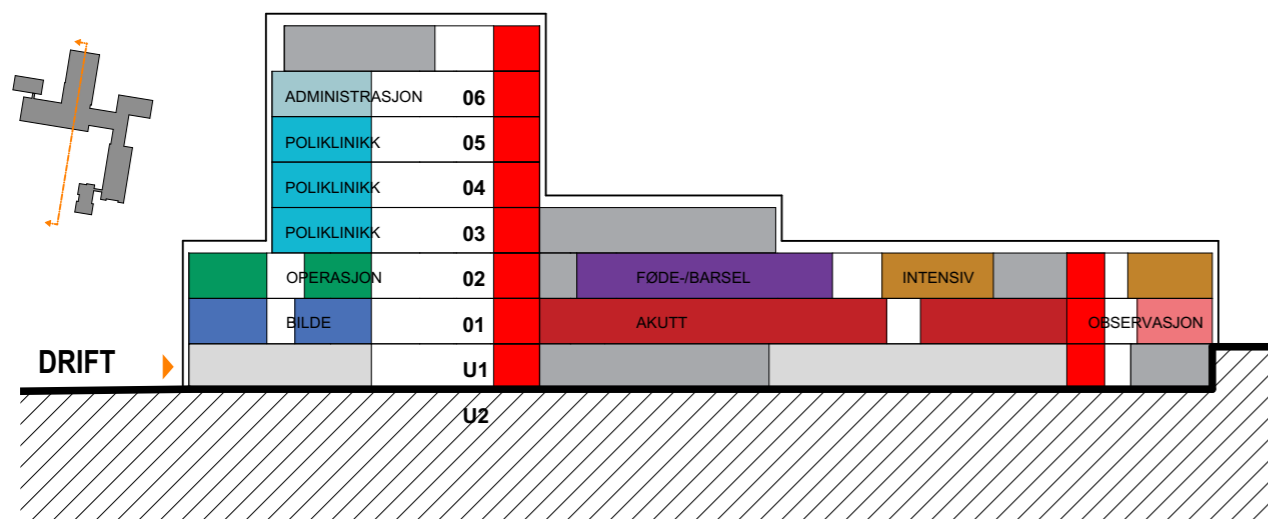
## MULIGHETSSTUDIE B



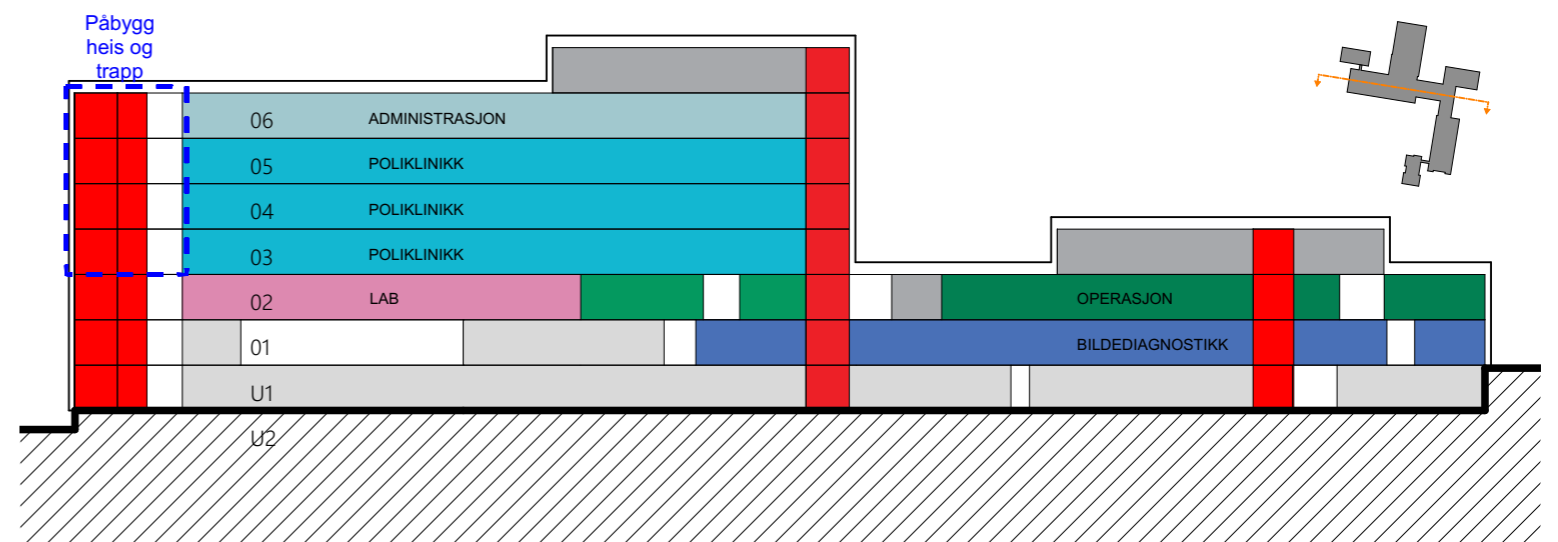
SNITT 1:500



SNITT 1:500



SNITT 1:500



SNITT 1:500

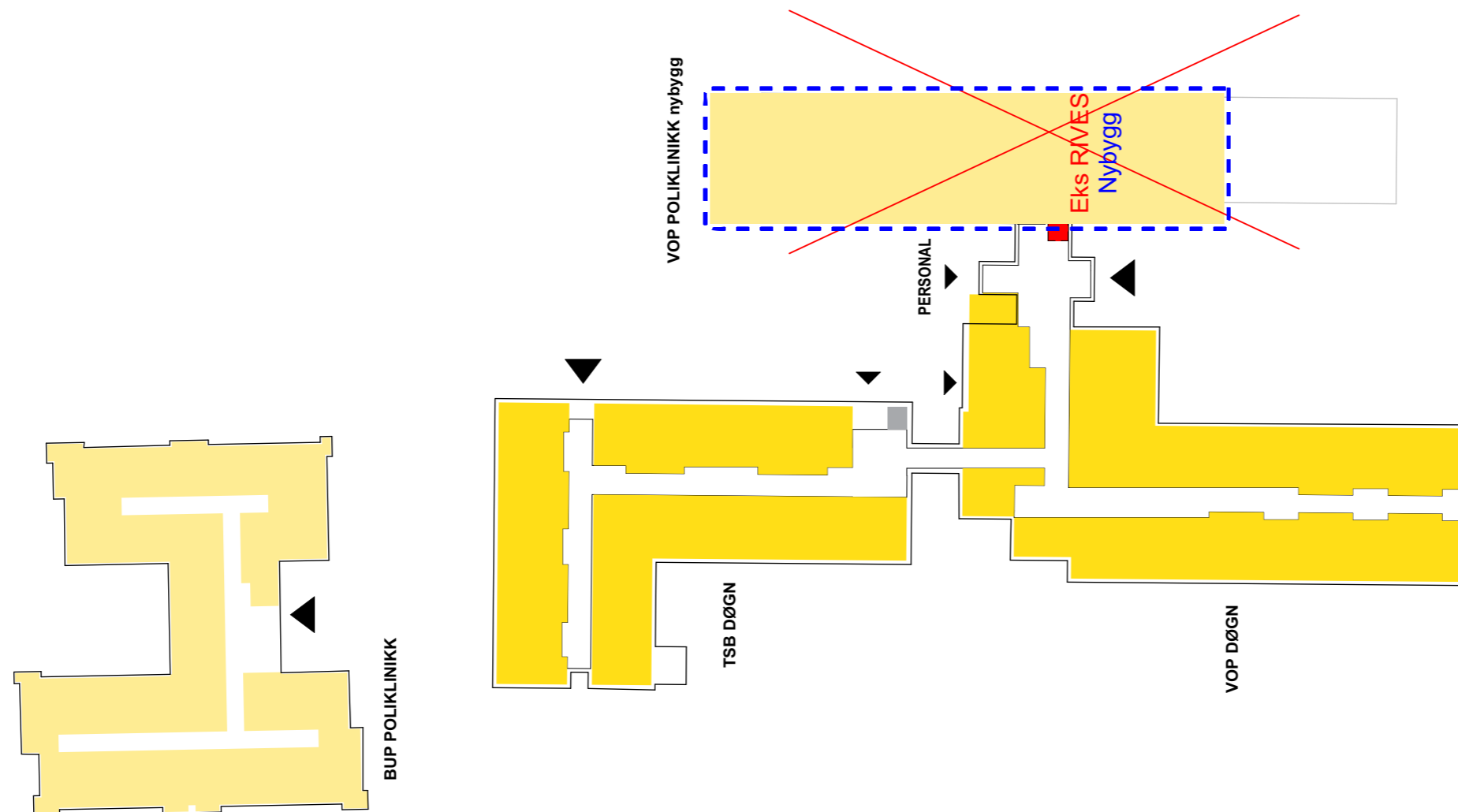
# FUNKSJONSOMRÅDER - MO I RANA, SØSTERVEIEN

MULIGHETSSTUDIE B



## FUNKSJONSOMRÅDER

- FØDE/BARSEL ●
- SENGEOMRÅDE ●
- PASIENTHOTELL ●
- INTENSIV ●
- STERILSENTRAL ●
- OPERASJON ●
- OPPVÅKNING ●
- POLIKLINIKK ●
- DAGOMRÅDE ●
- BILDEDIAGNOSTIKK ●
- OBSERVASJON ●
- AKUTTMOTTAK ●
- BLODBANK ●
- LAB ●
- APOTEK ●
- FYSIO/ERGOTERAPI, KLINISKE STØTTEFUNKSJONER ●
- AMBULANSETJENESTE ●
- ADMINISTRASJON ●
- UNDERVISNING OG FORSKNING ●
- SENGEOMRÅDE PHV/TSB ●
- POLIKLINIKK PHV/TSB ●
- SERVICE ●
- SENTRALLAGER ●
- VAREMOTTAK ●
- TEKNIKK ●

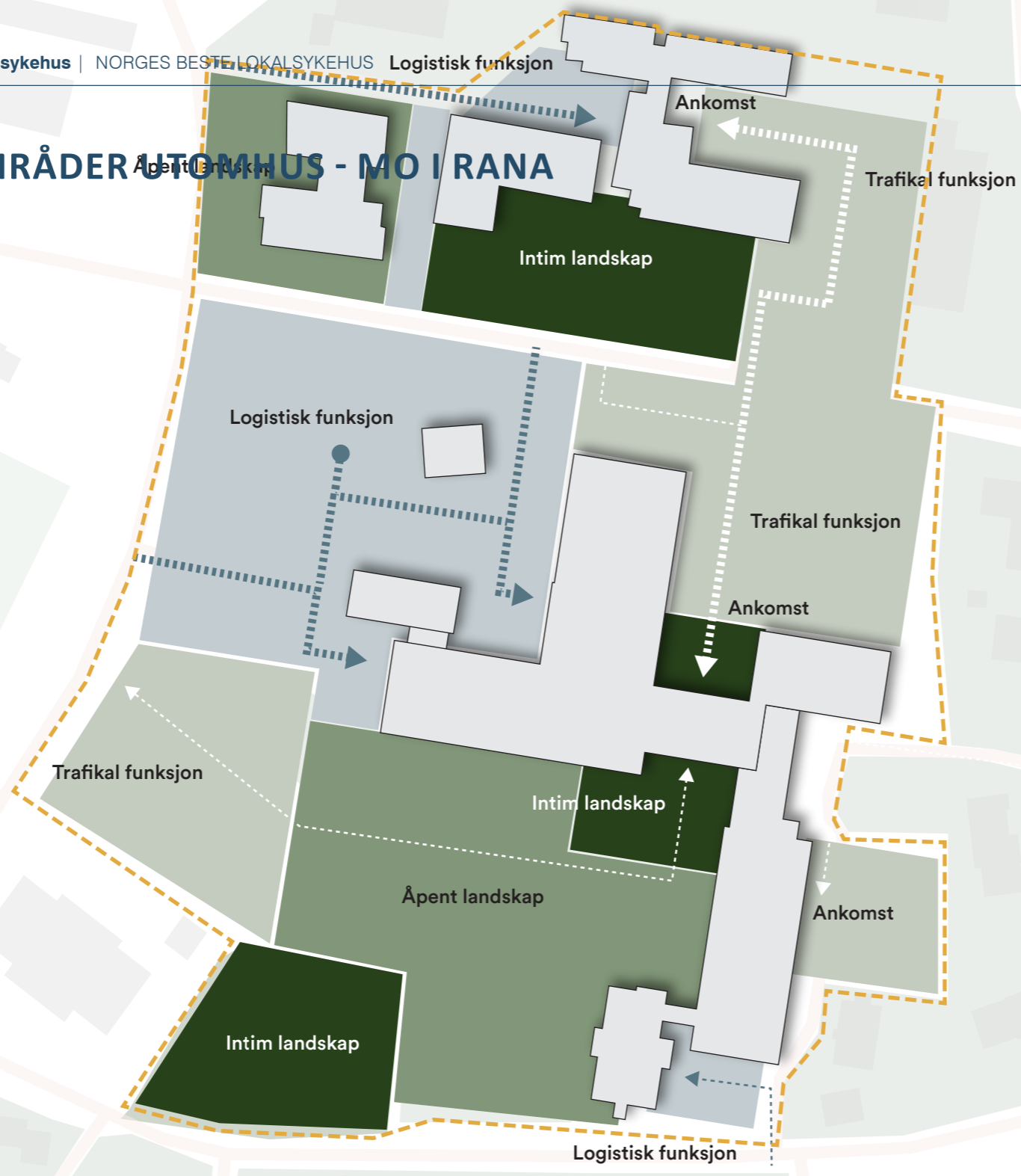


PLAN 1.ETASJE 1:500

# FUNKSJONSOMRÅDER UTOMHUS - MO I RANA

MULIGHETSSTUDIE B

- Logistisk funksjon**  
Akutmottak, varemottak, driftsareal, helikopter
- Trafikal funksjon**  
Parkering, ankomstvei, buss
- Åpent landskap**  
Stier, bevegelse, aktivitet, utsikt
- Intim landskap**  
Ankomst, gårdsrom, avskjerming, pauseplass





# LANDSKAPSREFERANSER - MO I RANA

## MULIGHETSSTUDIE B



# UTOMHUSPLAN - MO I RANA

## MULIGHETSSTUDIE B

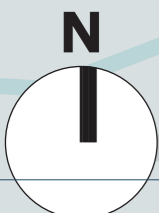
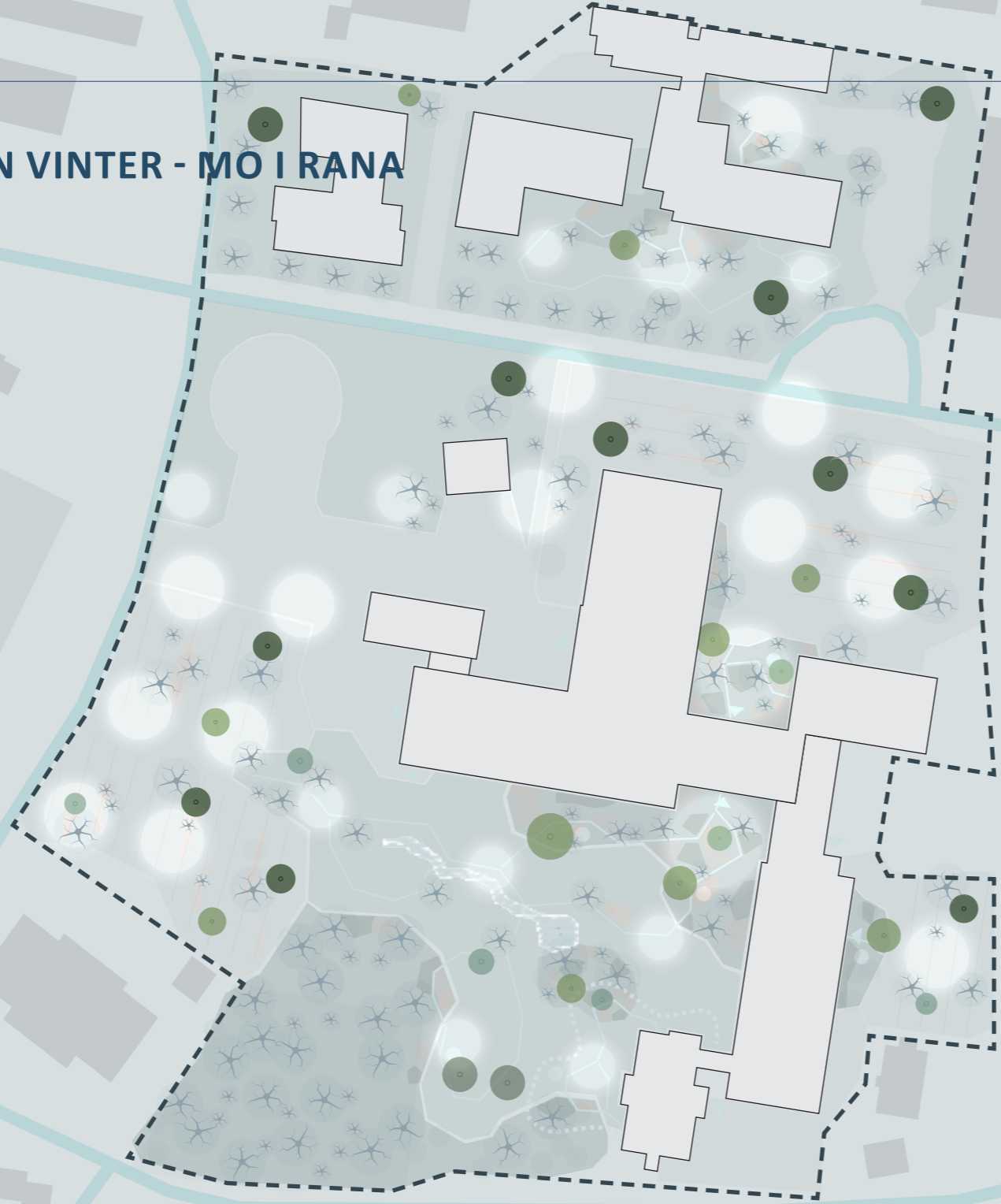
- Logistisk funksjon**  
Akutmottak, varemottak, driftsareal, helikopter
- Trafikal funksjon**  
Parkering, ankomstvei, buss
- Åpent landskap**  
Stier, bevegelse, aktivitet, utsikt
- Intim landskap**  
Ankomst, gårdsrom, avskjerming, pauseplass
- Stiforløp og forbindelse**
- Avskjermet område**
- Hovedindgang**
- Ankomst Akutt/Varemottak**
- Sekundær indgang**



# UTOMHUSPLAN VINTER - MO I RANA

MULIGHETSSTUDIE B

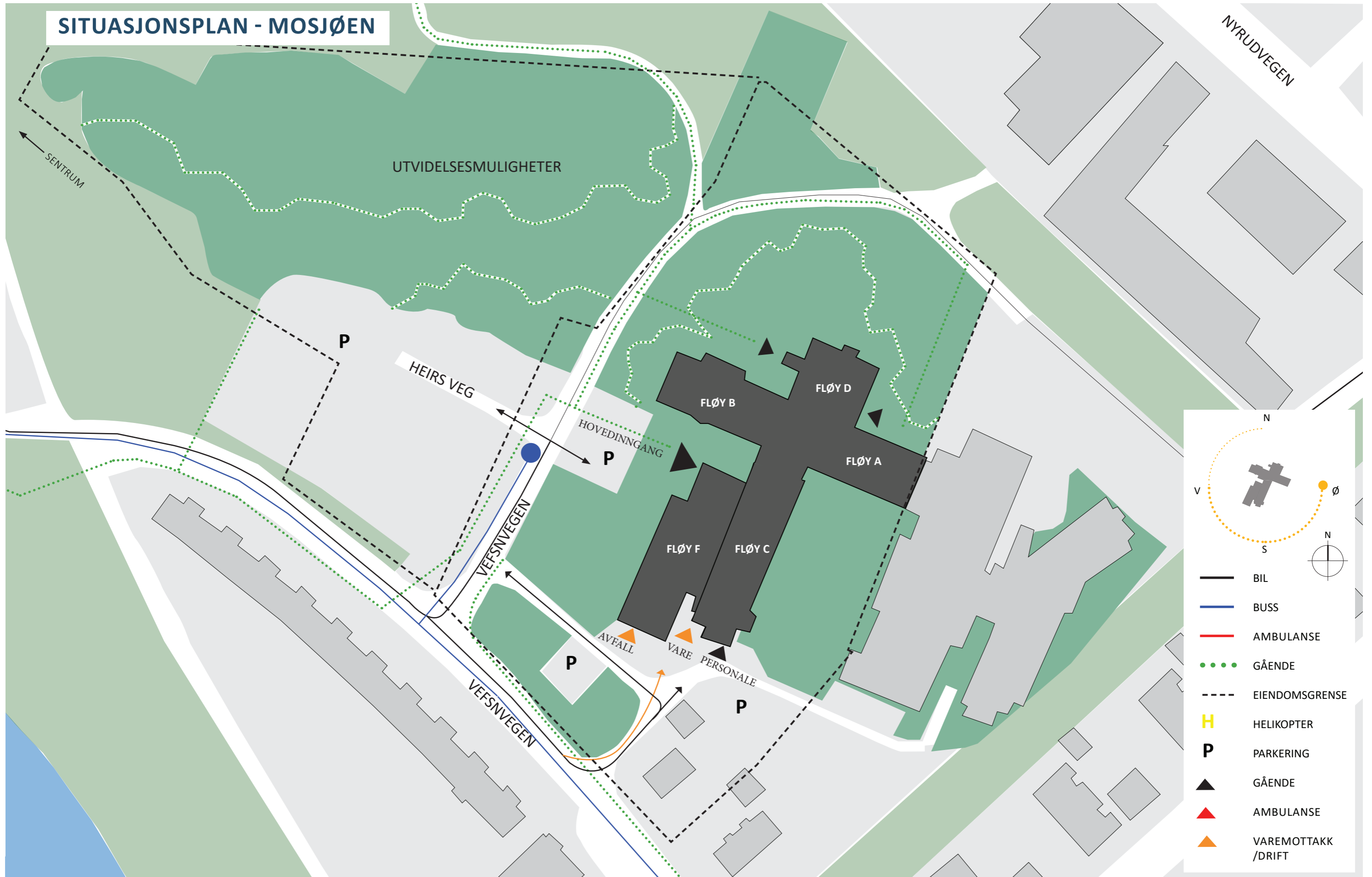
-  **Logistisk funksjon**  
Akutmottak, varemottak, driftsareal, helikopter
-  **Trafikal funksjon**  
Parkering, ankomstvei, buss
-  **Åpent landskap**  
Stier, bevægelse, aktivitet, udsigt
-  **Intim landskap**  
Ankomst, gårdsrom, avskjerming, pauseplass
-  **Træ, stedsegrøn**
-  **Træ, løvfældende**



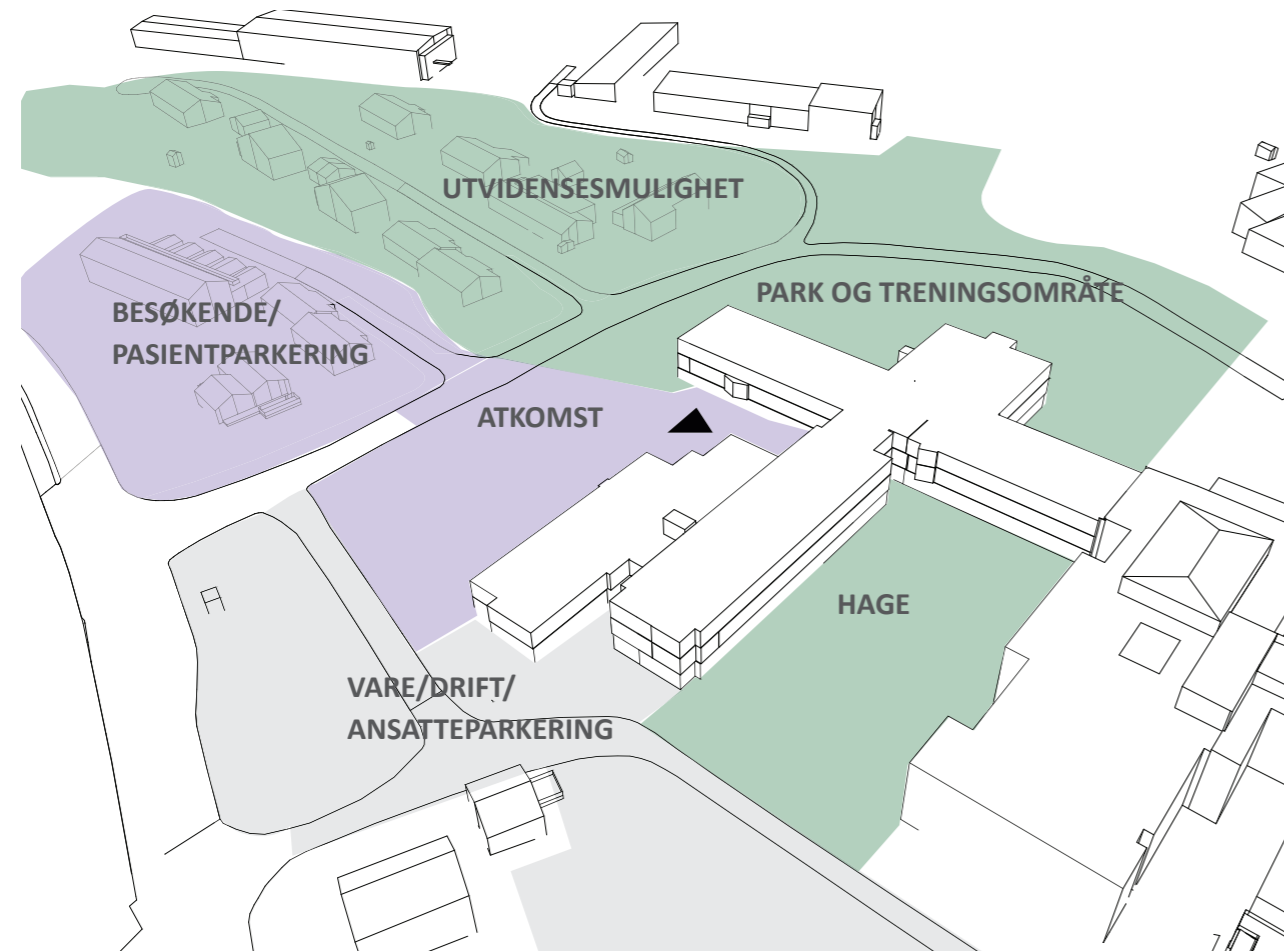
# MOSJØEN



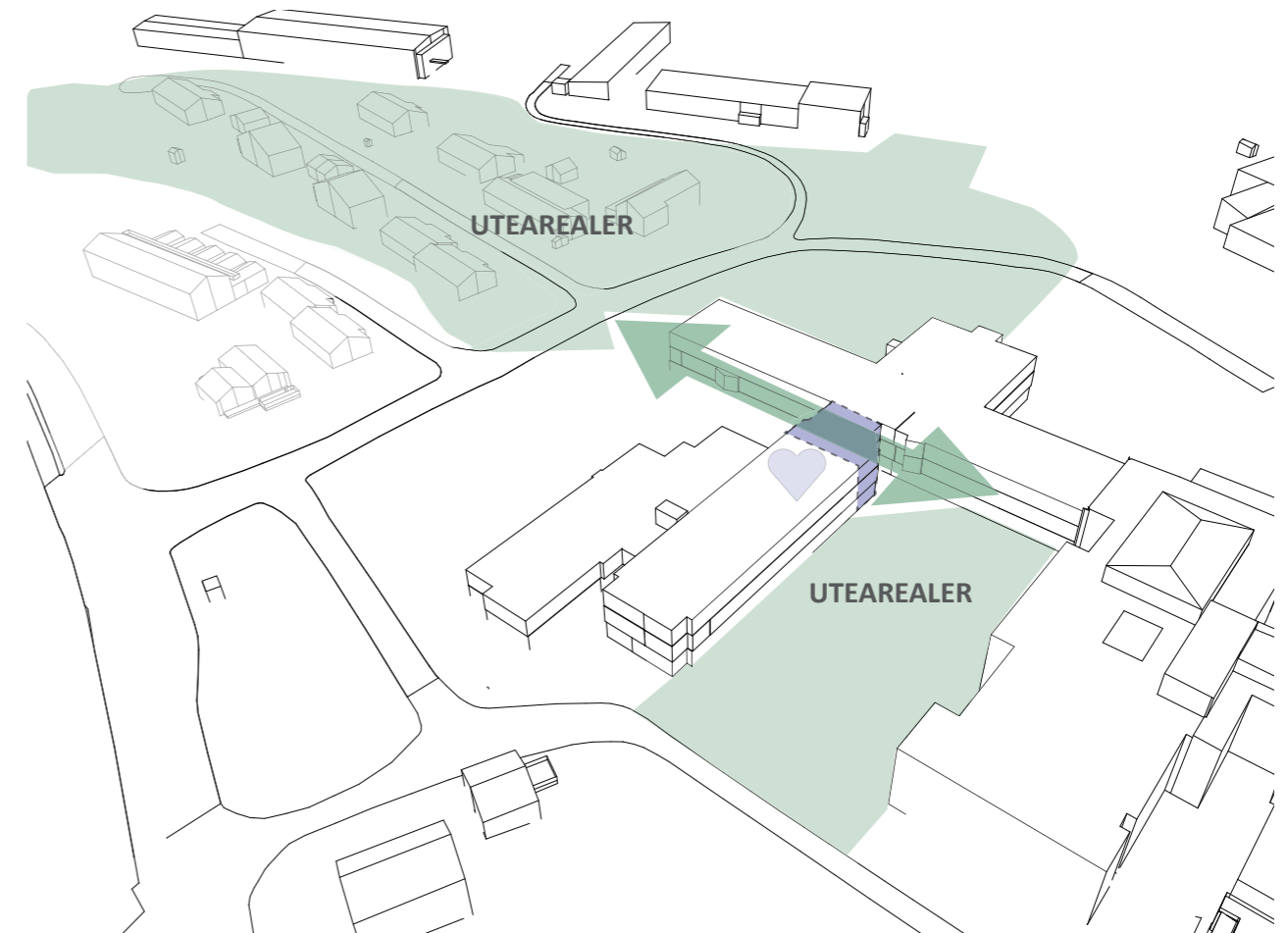
## MULIGHETSSTUDIE



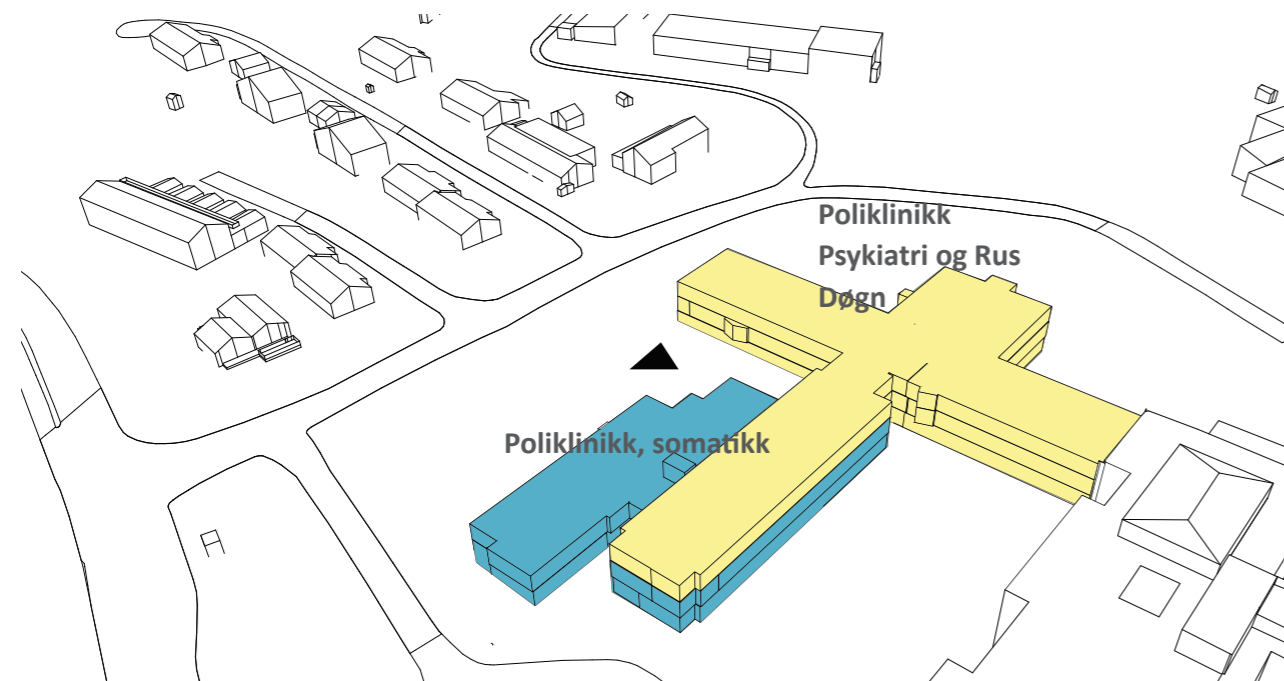
## HOVEDGREP - MOSJØEN



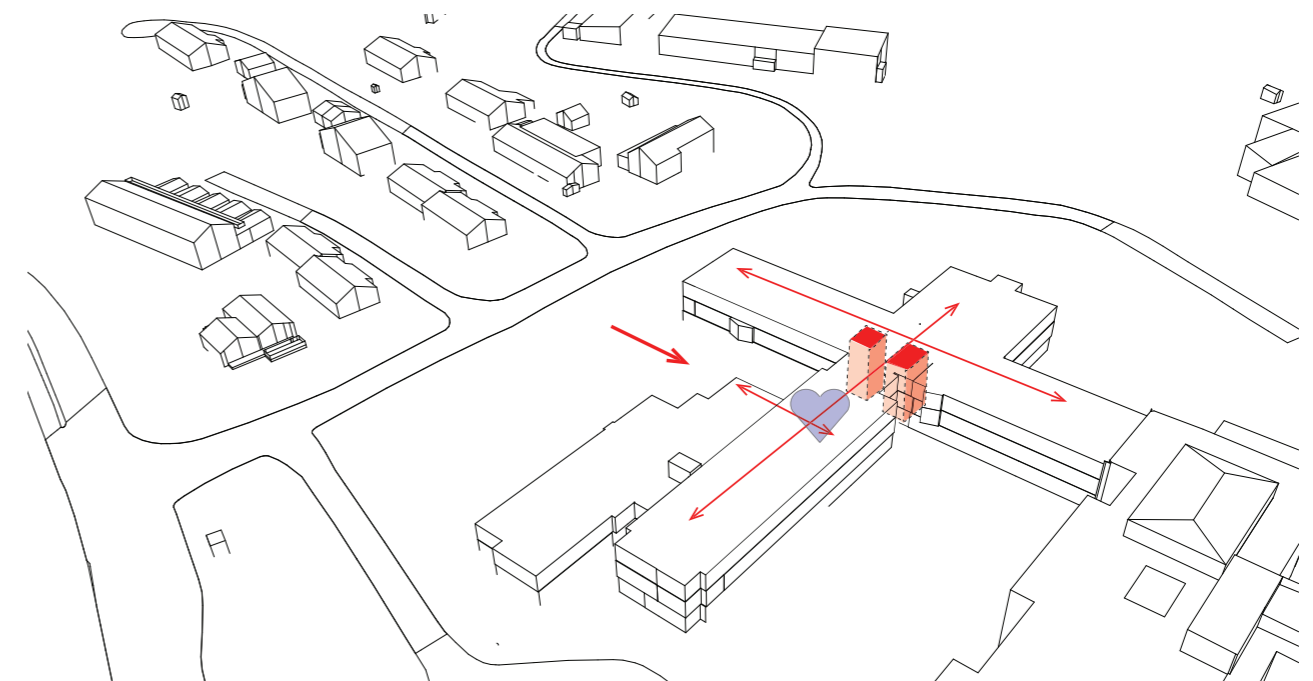
HOVEDGREP ADKOMST OG SONER UTOMHUS



HOVEDGREP UTEOMRÅDER

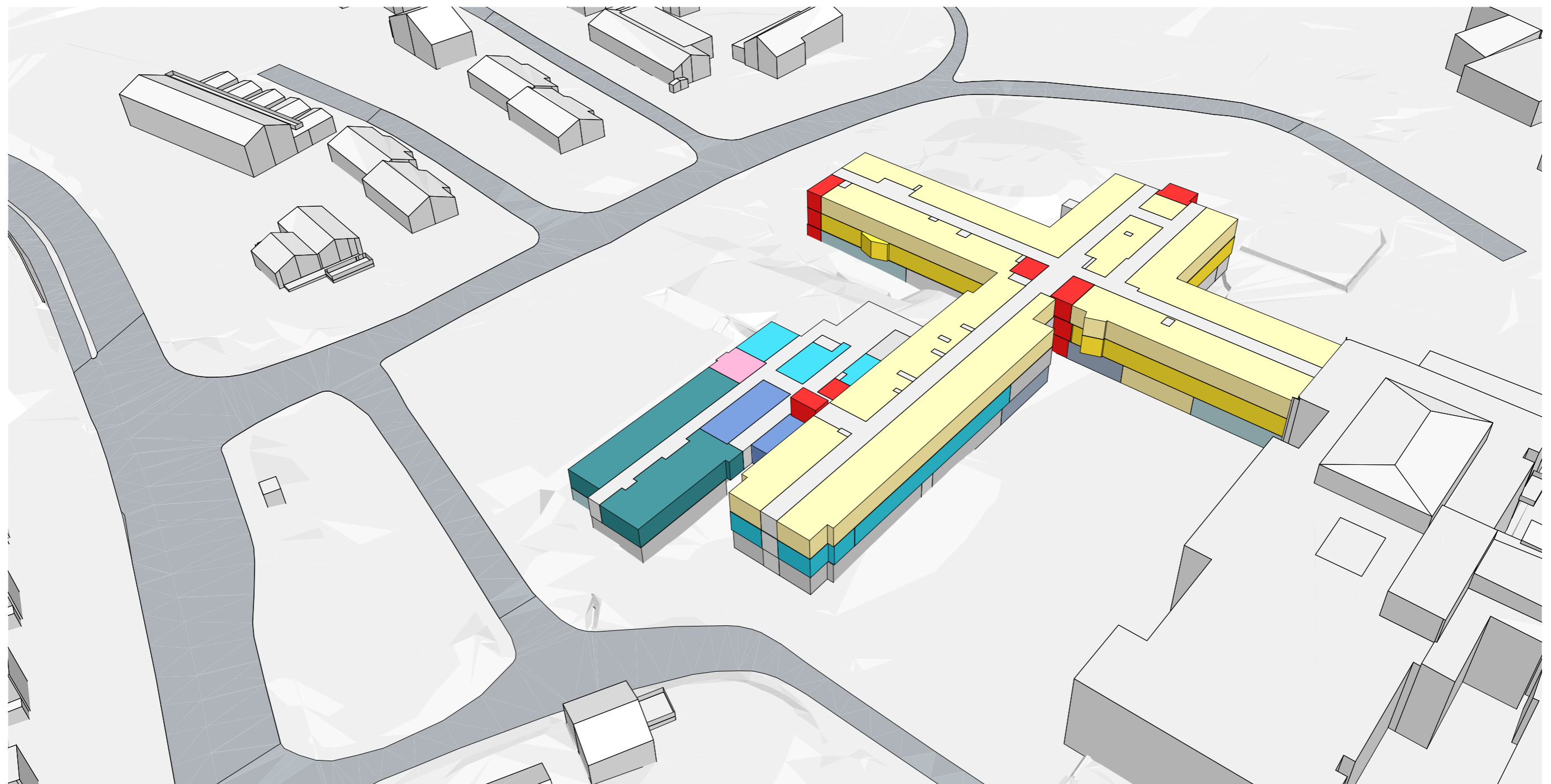


HOVEDGREP FUNKSJONSFORDELING



HOVEDGREP FLYT OG LOGISTIKK

# VOLUMSTUDIE - MOSJØEN



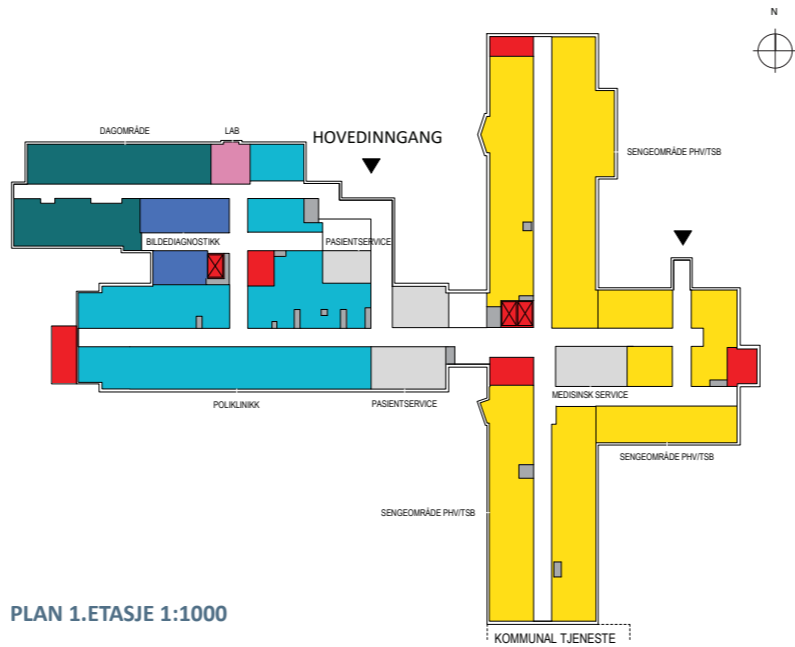
3D-ILLUSTRASJON - Funksjonsområder

# FUNKSJONSOMRÅDER - MOSJØEN

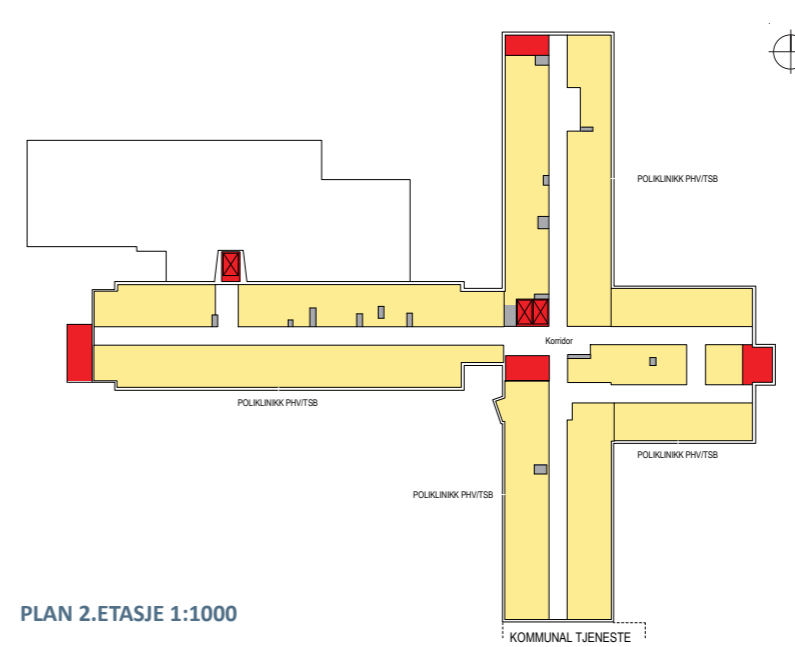
## FUNKSJONSOMRÅDER



PLAN U.ETASJE 1:1000



PLAN 1.ETASJE 1:1000

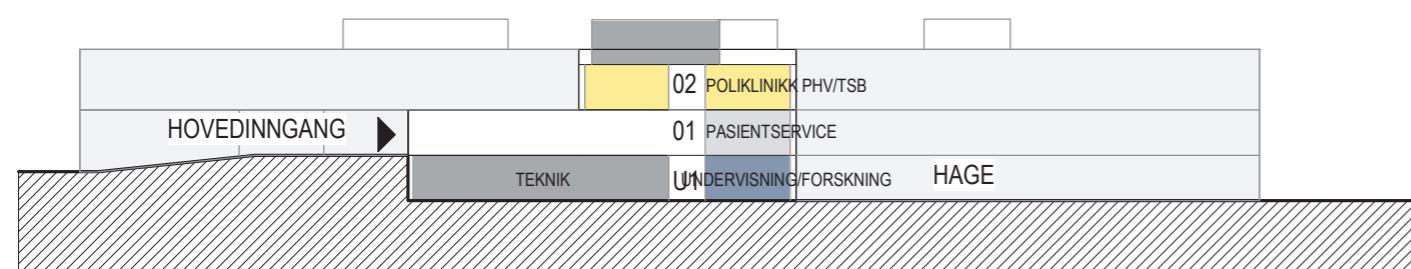


PLAN 2.ETASJE 1:1000

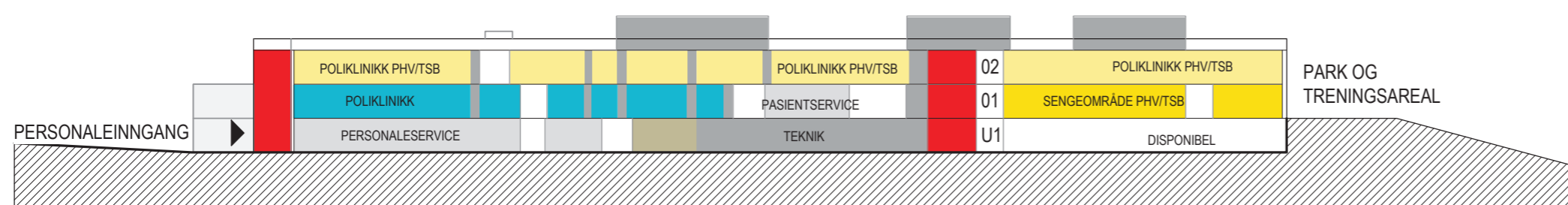
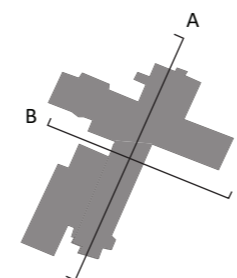
- FØDE/BARSEL ●
- SENGEOMRÅDE ●
- PASIENTHOTELL ●
- INTENSIV ●
- STERILSENTRAL ●
- OPERASJON ●
- OPPVÅKNING ●
- POLIKLINIKK ●
- DAGOMRÅDE ●
- BILDEDIAGNOSTIKK ●
- OBSERVASJON ●
- AKUTTMOTTAK ●
- BLODBANK ●
- LAB ●
- APOTEK ●
- FYSIO/ERGOTERAPI, KLINISKE STØTTEFUNKSJONER ●
- AMBULANSETJENESTE ●
- ADMINISTRASJON ●
- UNDERVISNING OG FORSKNING ●
- SENGEOMRÅDE PHV/TSB ●
- POLIKLINIKK PHV/TSB ●
- SERVICE ●
- SENTRALLAGER ●
- VAREMOTTAK ●
- TEKNIKK ●



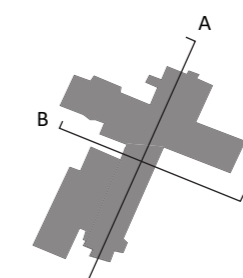
# FUNKSJONSOMRÅDER - MOSJØEN




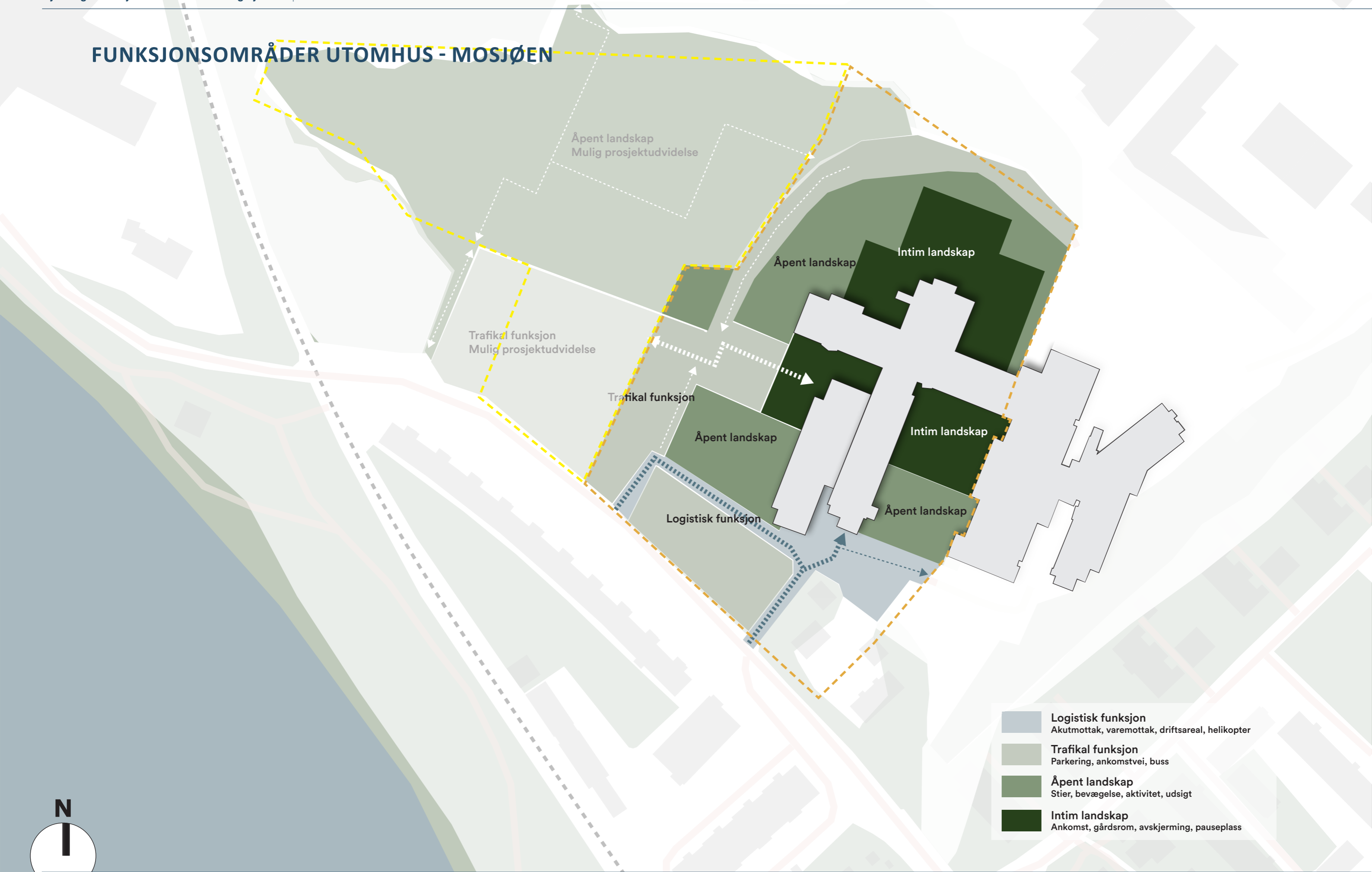
SNITT 1:500




SNITT 1:500



## FUNKSJONSOMRÅDER UTOMHUS - MOSJØEN




# LANDSKAPSREFERANSER - MOSJØEN



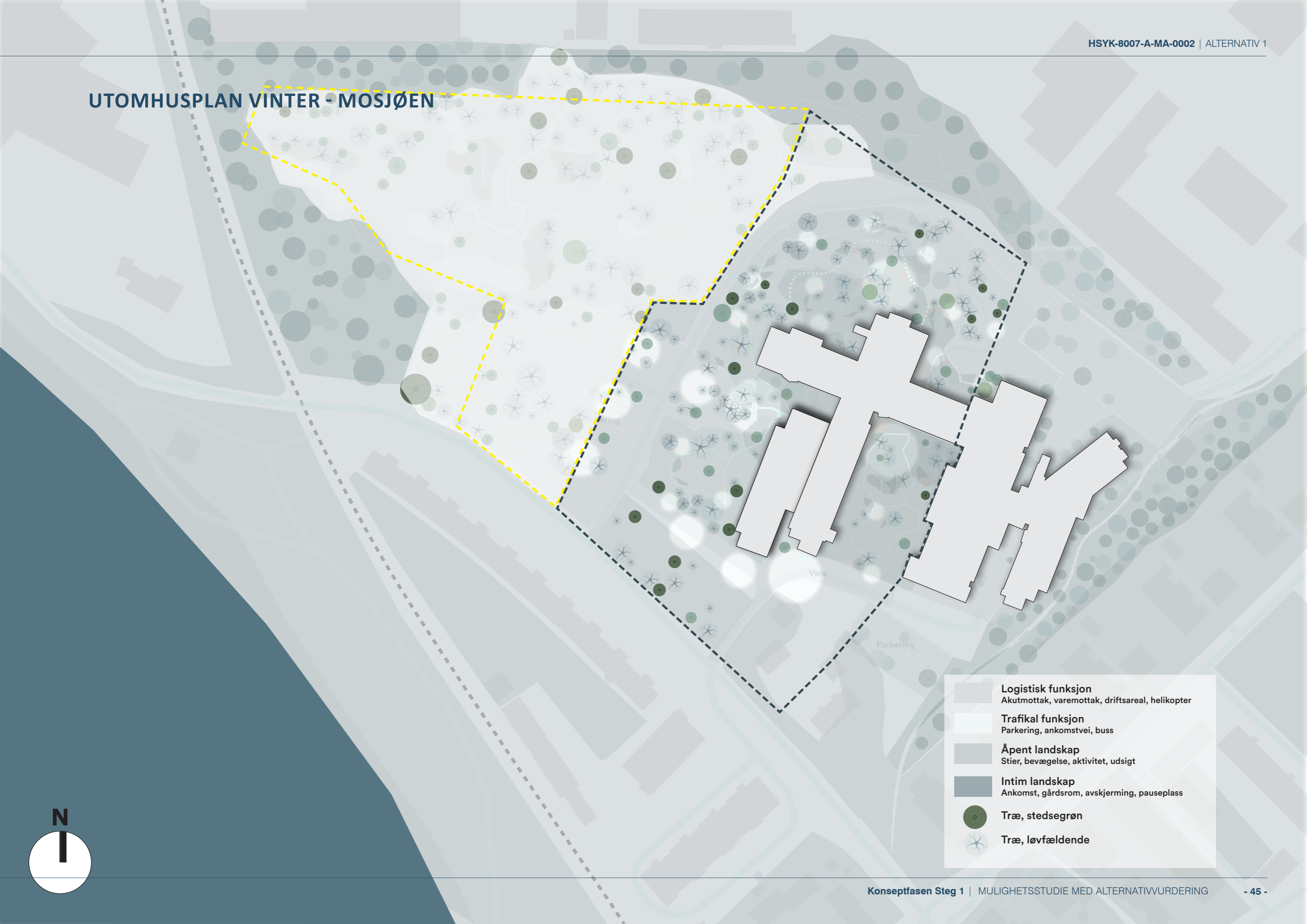
# UTOMHUSPLAN - MOSJØEN



- Logistisk funksjon**  
Akutmottak, varemottak, driftsareal, helikopter
- Trafikal funksjon**  
Parkering, ankomstvei, buss
- Åpent landskap**  
Stier, bevægelse, aktivitet, udsigt
- Intim landskap**  
Ankomst, gårdsrom, avskjerming, pauseplass
- Stiforløp og forbindelse**
- Avskjermet område**
- Hovedinngang**
- Ankomst Akutt/Varemottak**
- Sekundær inngang**

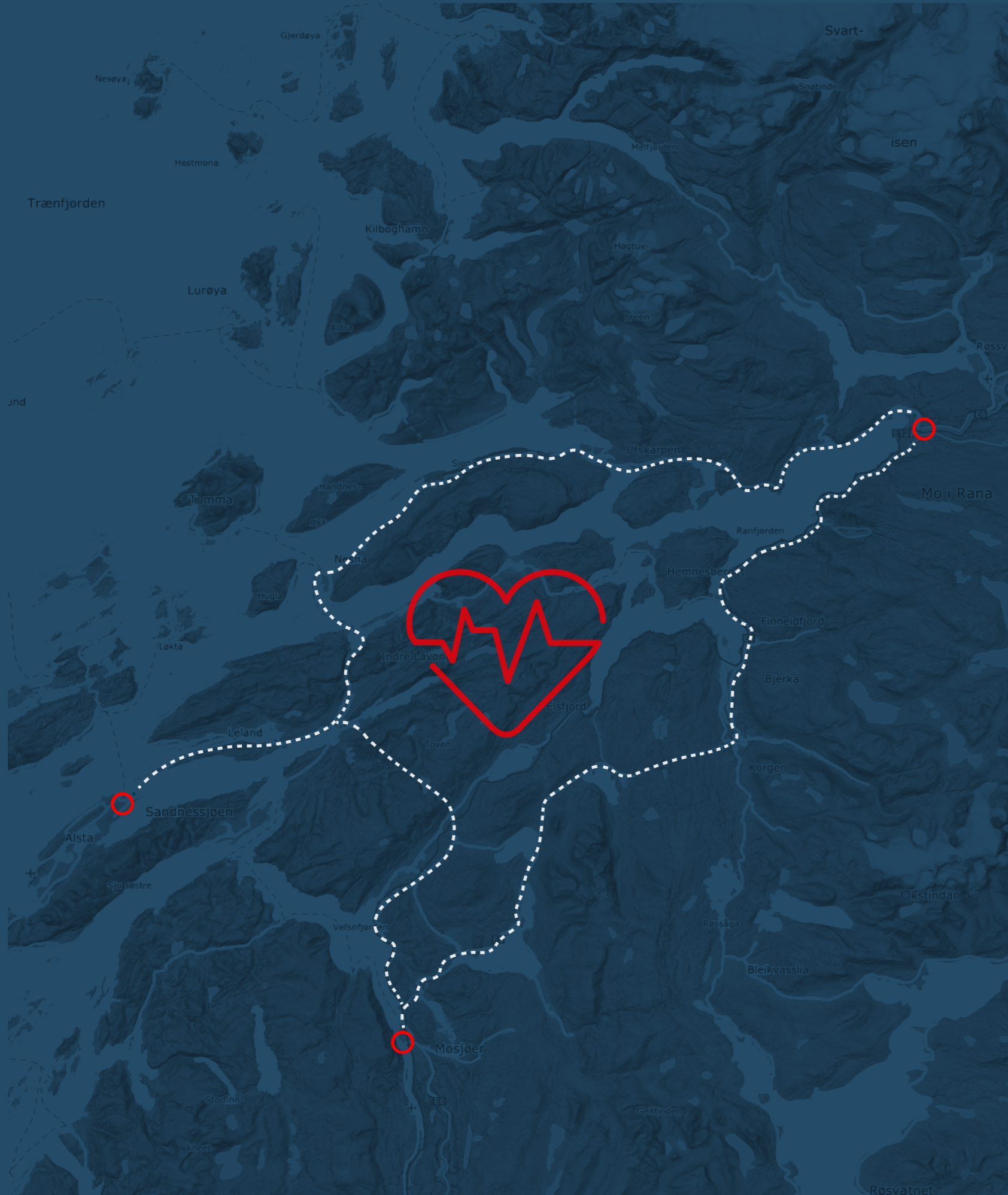


# UTOMHUSPLAN VINTER - MOSJØEN



	<b>Logistisk funksjon</b> Akutmottak, varemottak, driftsareal, helikopter
	<b>Trafikal funksjon</b> Parkering, ankomstvei, buss
	<b>Åpent landskap</b> Stier, bevegelse, aktivitet, utsikt
	<b>Intim landskap</b> Ankomst, gårdsrom, avskjerming, pauseplass
	<b>Træ, stedsegrøn</b>
	<b>Træ, løvfældende</b>





## ALTERNATIV 2

## BILAG KAP. C.3

23.06.2022

# SANDNESSJØEN - KVERNÅSEN

---

## MULIGHETSSTUDIE

# SITUASJONSPLAN - SANDNESSJØEN KVERNÅSEN

SANDNESVÅGEN

- BIL
- BUSS
- AMBULANSE
- - - GÅENDE
- H HELIKOPTER
- P PARKERING
- ▲ GÅENDE
- ▲ AMBULANSE
- ▲ VAREMOTTAK/DRIFT

Kvernåsveien

KVERNÅSEN

Kong Inges gate

HCP

HOVED INNGANG

PERSONAL

VARE INNGANG

FLØY A

FLØY B

FLØY C

H

AKUTT

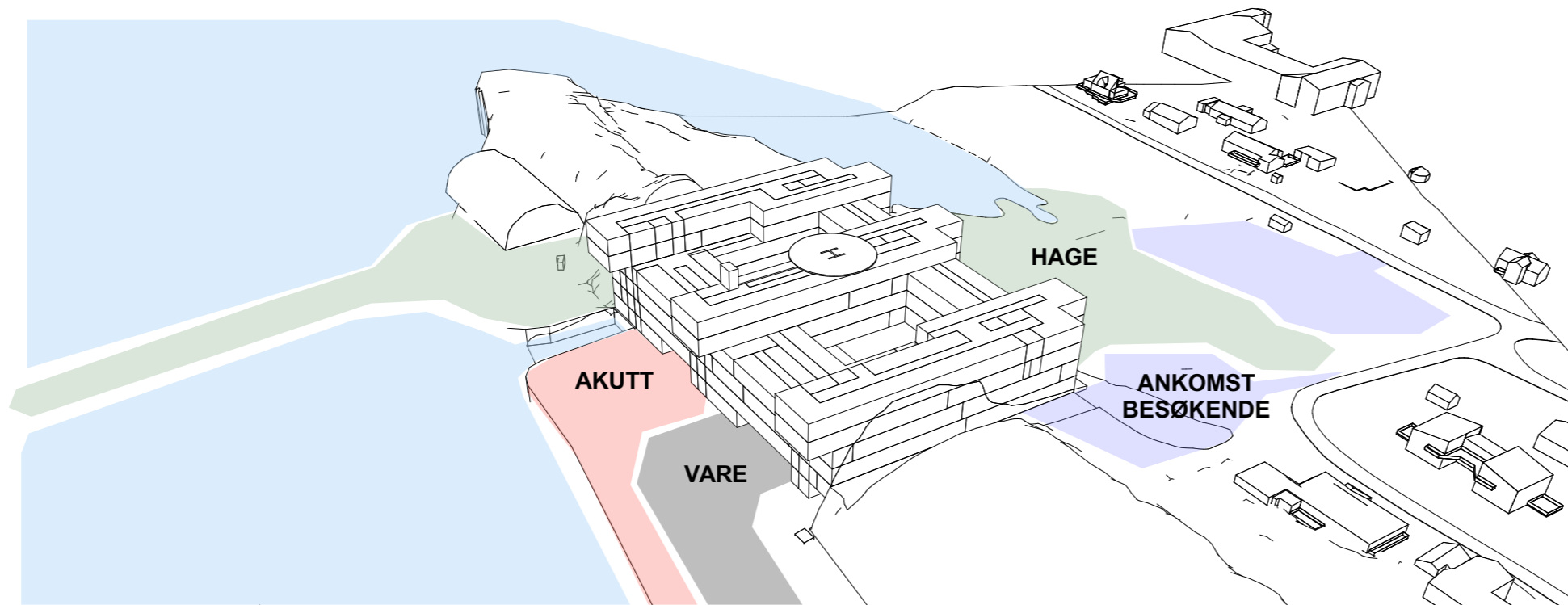
AKUTT

ANDVÅGEN

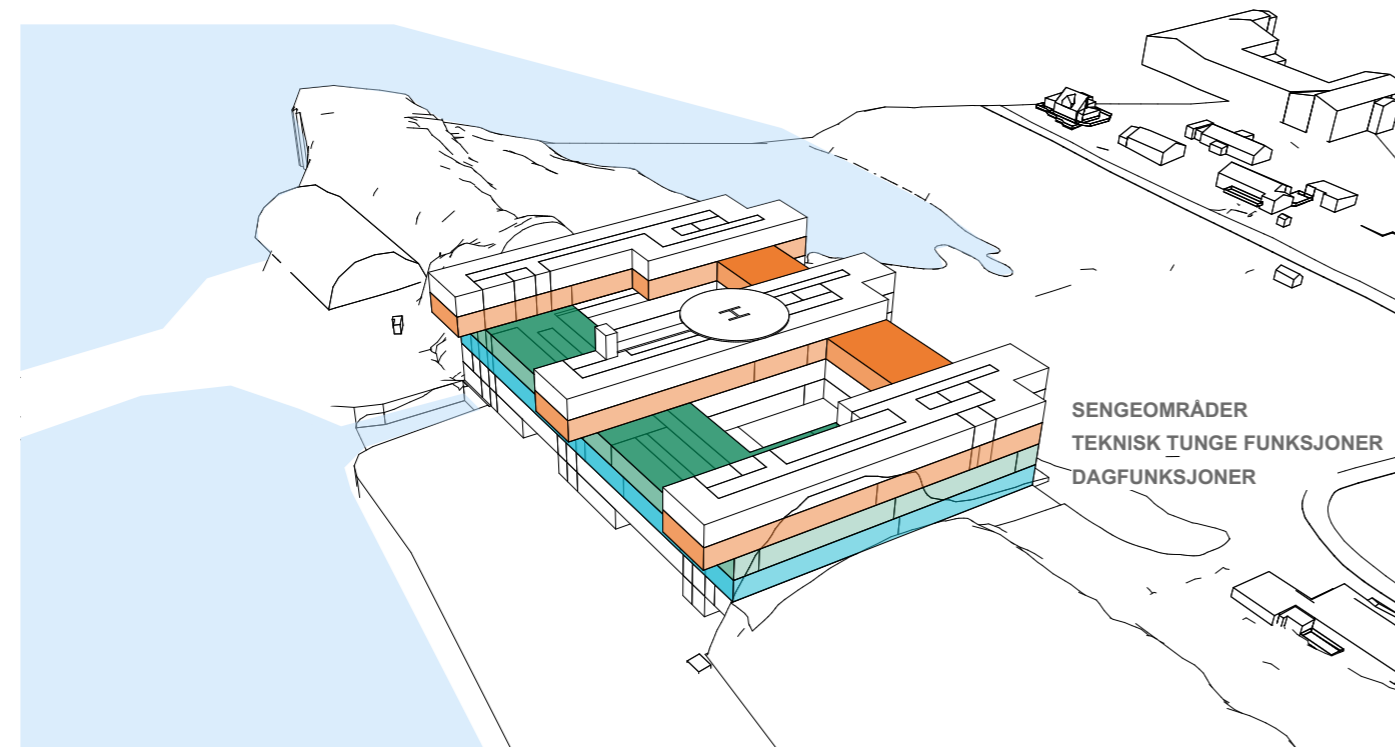
Horvnesveien



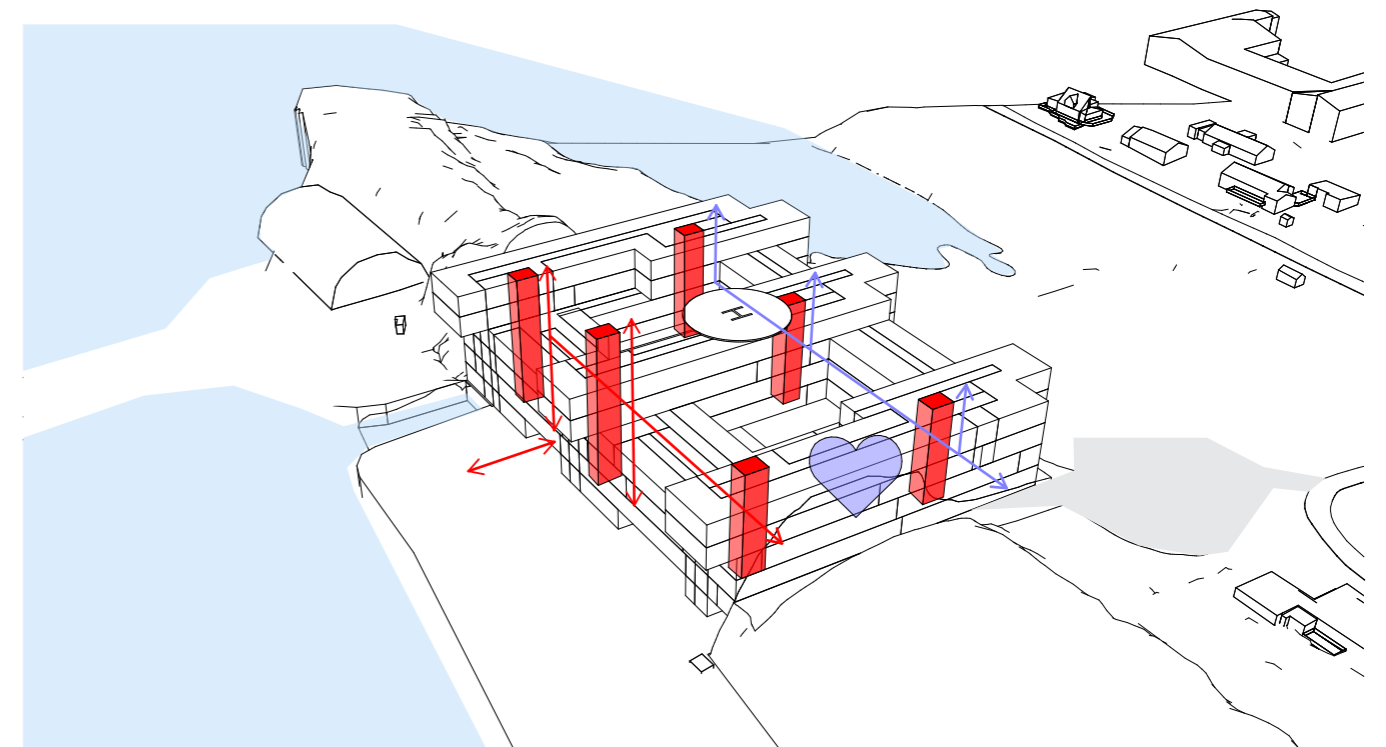
## HOVEDGREP - SANDNESSJØEN KVERNÅSEN



HOVEDGREP ADKOMST OG UTOMHUS



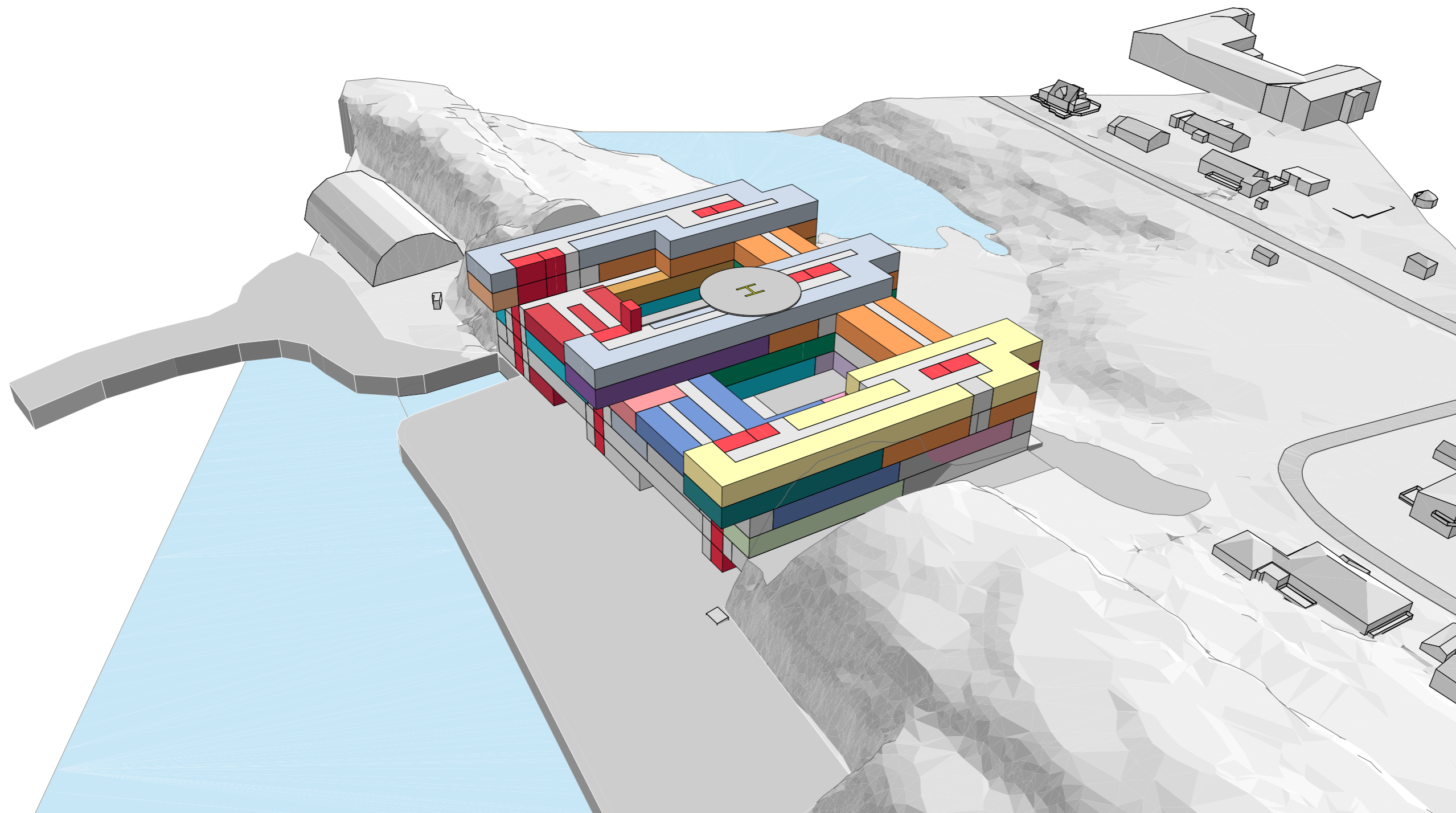
HOVEDGREP FUNKSJONSFORDELING



HOVEDGREP FLYT OG LOGISTIKK

# VOLUMSTUDIE - SANDNESSJØEN KVERNÅSEN

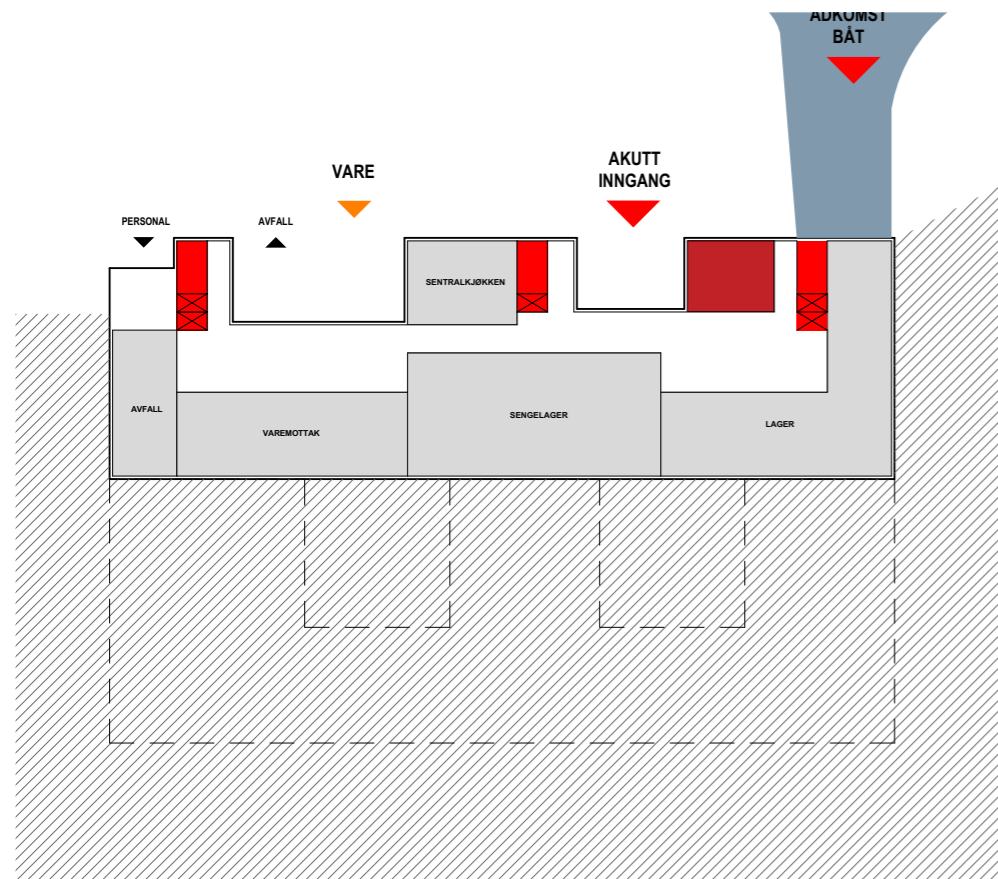
## FUNKSJONSOMRÅDER



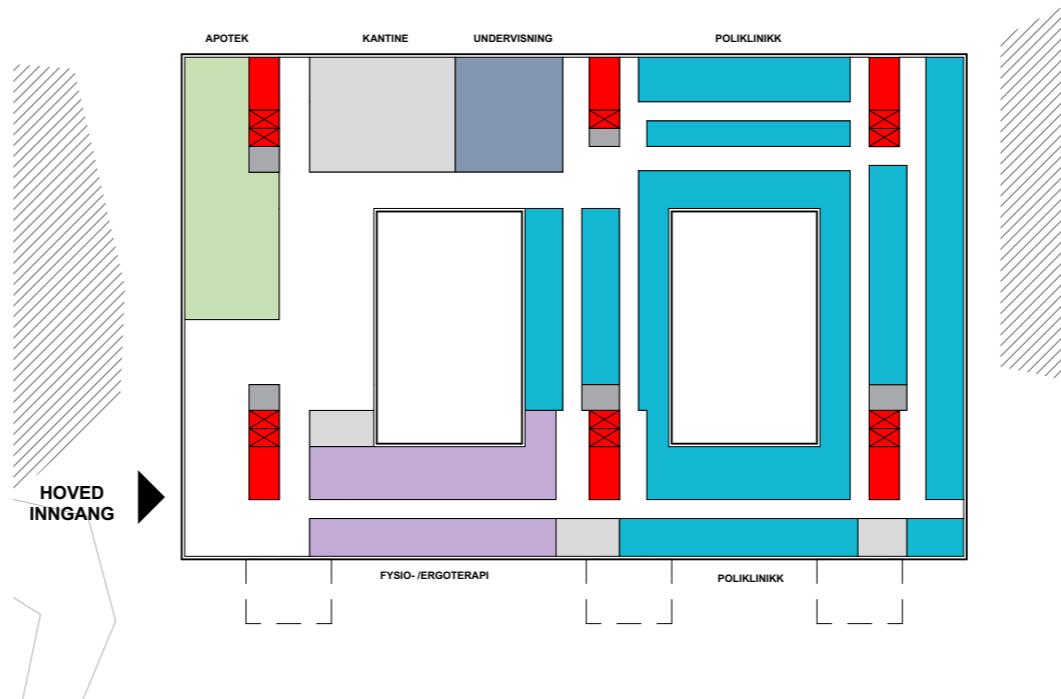
- FØDE/BARSEL ●
- SENGEOMRÅDE ●
- PASIENTHOTELL ●
- INTENSIV ●
- STERILSENTRAL ●
- OPERASJON ●
- OPPVÅKNING ●
- POLIKLINIKK ●
- DAGOMRÅDE ●
- BILDEDIAGNOSTIKK ●
- OBSERVASJON ●
- AKUTTMOTTAK ●
- BLODBANK ●
- LAB ●
- APOTEK ●
- FYSIO/ERGOTERAPI, KLINISKE STØTTEFUNKSJONER ●
- AMBULANSETJENESTE ●
- ADMINISTRASJON ●
- UNDERVISNING OG FORSKNING ●
- SENGEOMRÅDE PHV/TSB ●
- POLIKLINIKK PHV/TSB ●
- SERVICE ●
- SENTRALLAGER ●
- VAREMOTTAK ●
- TEKNIKK ●

3D-ILLUSTRASJON - Funksjonsområder

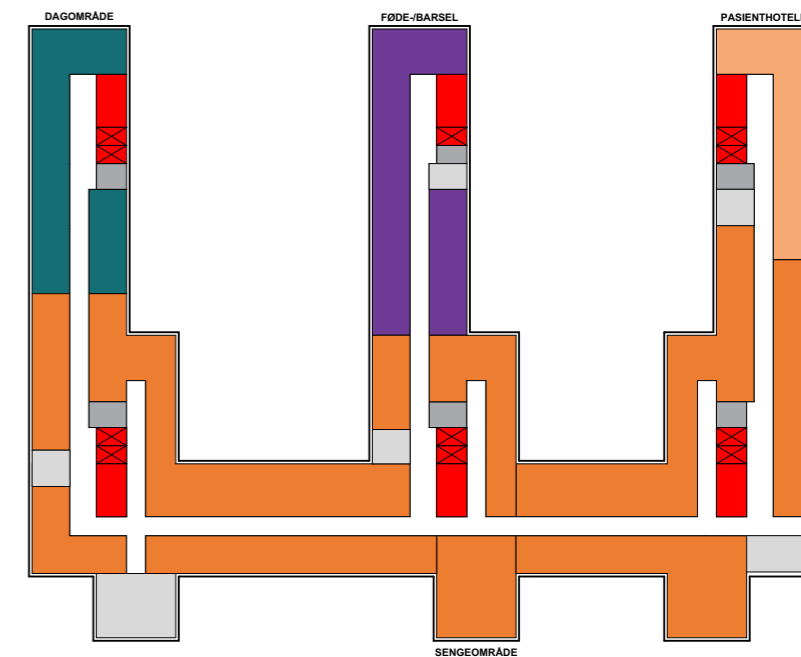
# FUNKSJONSOMRÅDER - SANDNESSJØEN KVERNÅSEN



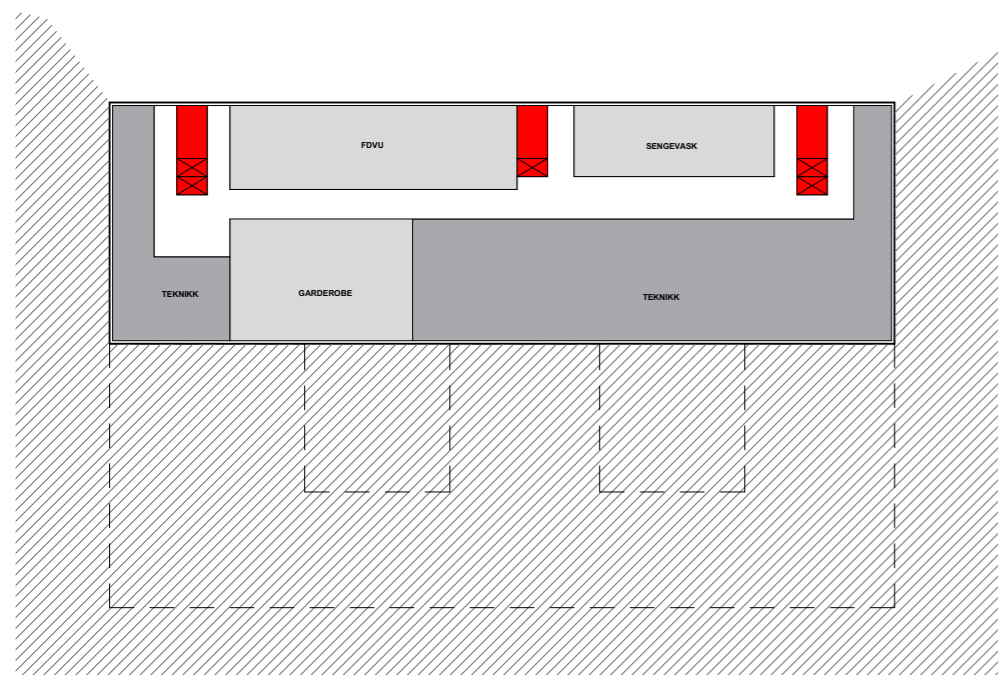
PLAN U2.ETASJE 1:1000



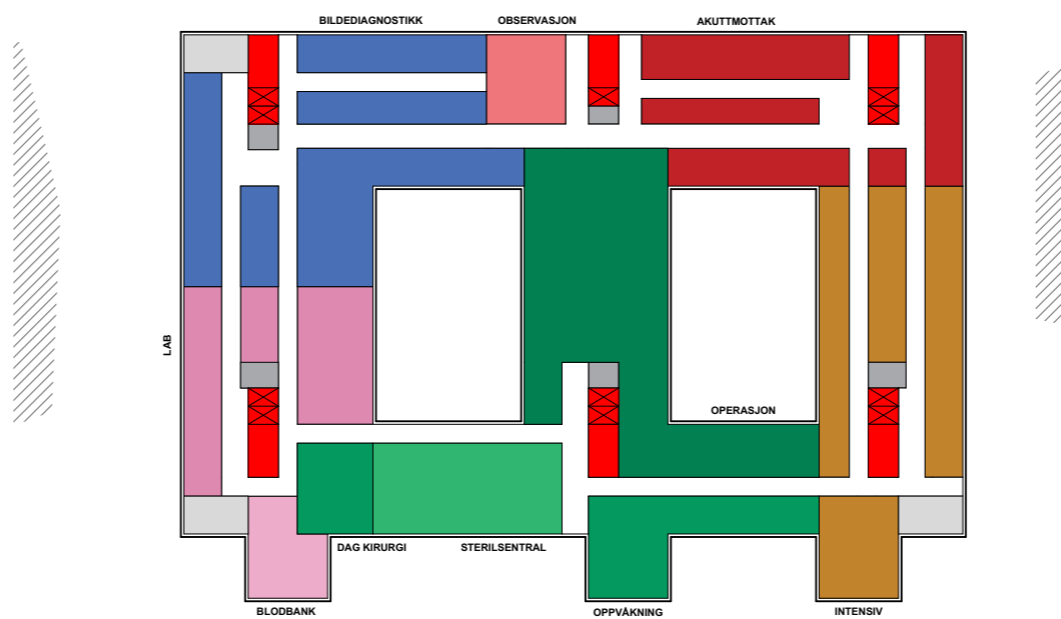
PLAN 1.ETASJE 1:1000



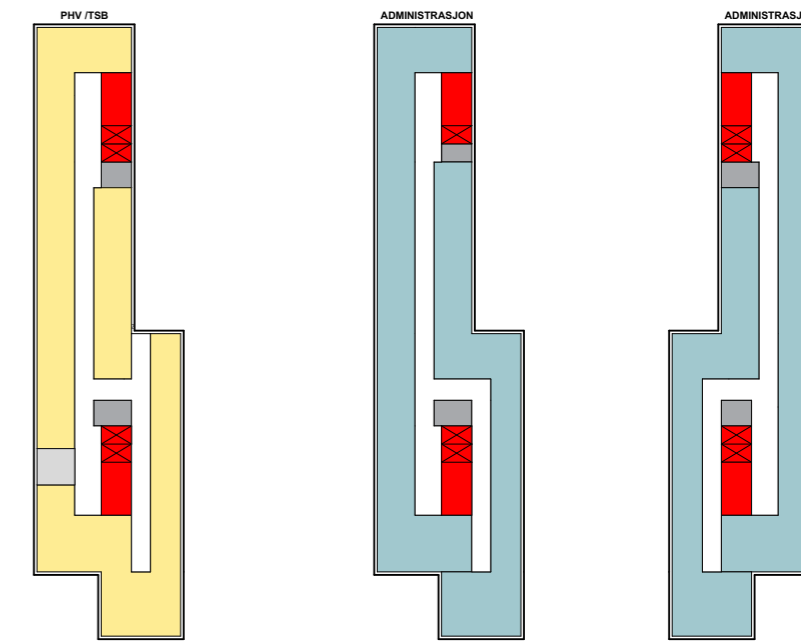
PLAN 3.ETASJE 1:1000



PLAN U1.ETASJE 1:1000



PLAN 2.ETASJE 1:1000

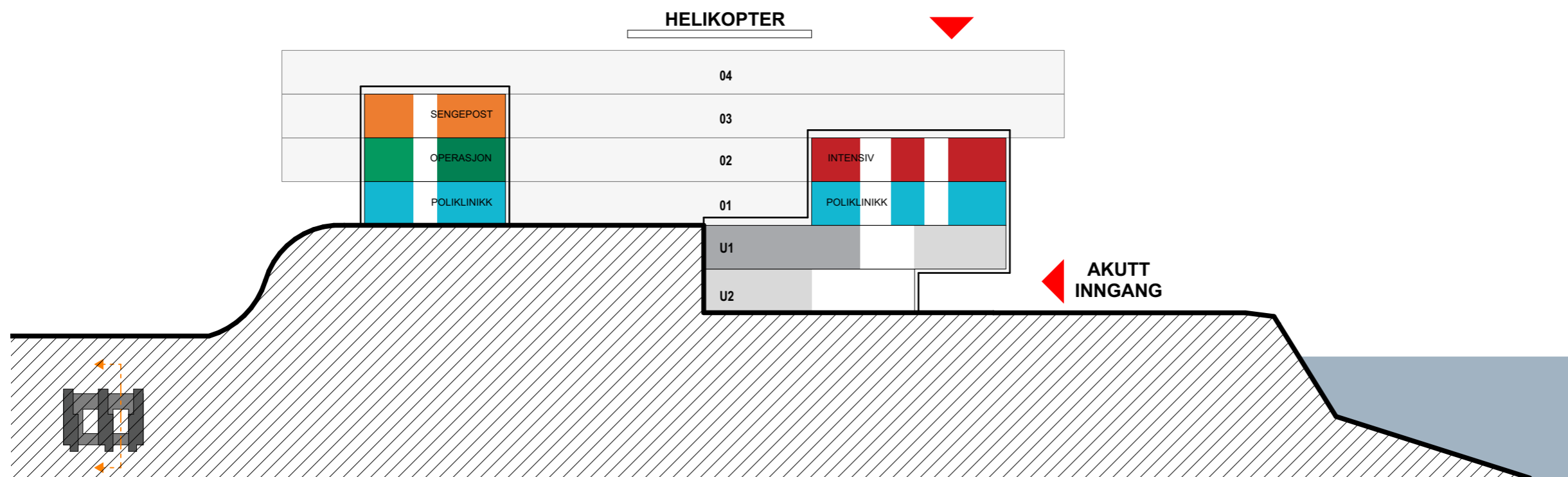


PLAN 4.ETASJE 1:1000

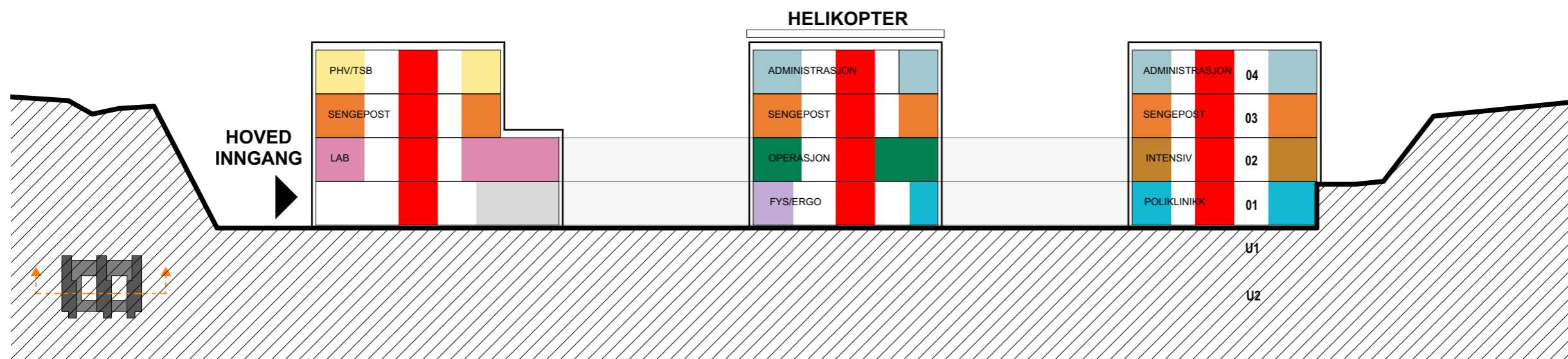
# FUNKSJONSOMRÅDER - SANDNESSJØEN KVERNÅSEN

## FUNKSJONSOMRÅDER

- FØDE/BARSEL ●
- SENGEOMRÅDE ●
- PASIENTHOTELL ●
- INTENSIV ●
- STERILSENTRAL ●
- OPERASJON ●
- OPPVÅKNING ●
- POLIKLINIKK ●
- DAGOMRÅDE ●
- BILDEDIAGNOSTIKK ●
- OBSERVASJON ●
- AKUTTMOTTAK ●
- BLODBANK ●
- LAB ●
- APOTEK ●
- FYSIO/ERGOTERAPI, KLINISKE STØTTEFUNKSJONER ●
- AMBULANSETJENESTE ●
- ADMINISTRASJON ●
- UNDERVISNING OG FORSKNING ●
- SENGEOMRÅDE PHV/TSB ●
- POLIKLINIKK PHV/TSB ●
- SERVICE ●
- SENTRALLAGER ●
- VAREMOTTAK ●
- TEKNIKK ●



SNITT 1:500




SNITT 1:500

# FUNKSJONSOMRÅDER UTOMHUS - SANDNESSJØEN KVERNÅSEN

- Logistisk funksjon**  
Akutmottak, varemottak, driftsareal, helikopter
- Trafikal funksjon**  
Parkering, ankomstvei, buss
- Åpent landskap**  
Stier, bevegelse, aktivitet, utsikt
- Intim landskap**  
Ankomst, gårdsrom, avskjerming, pauseplass



# LANDSKAPSREFERANSER - SANDNESSJØEN KVERNÅSEN



# UTOMHUSPLAN - SANDNESSJØEN KVERNÅSEN

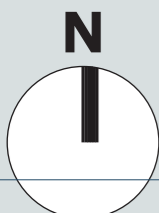
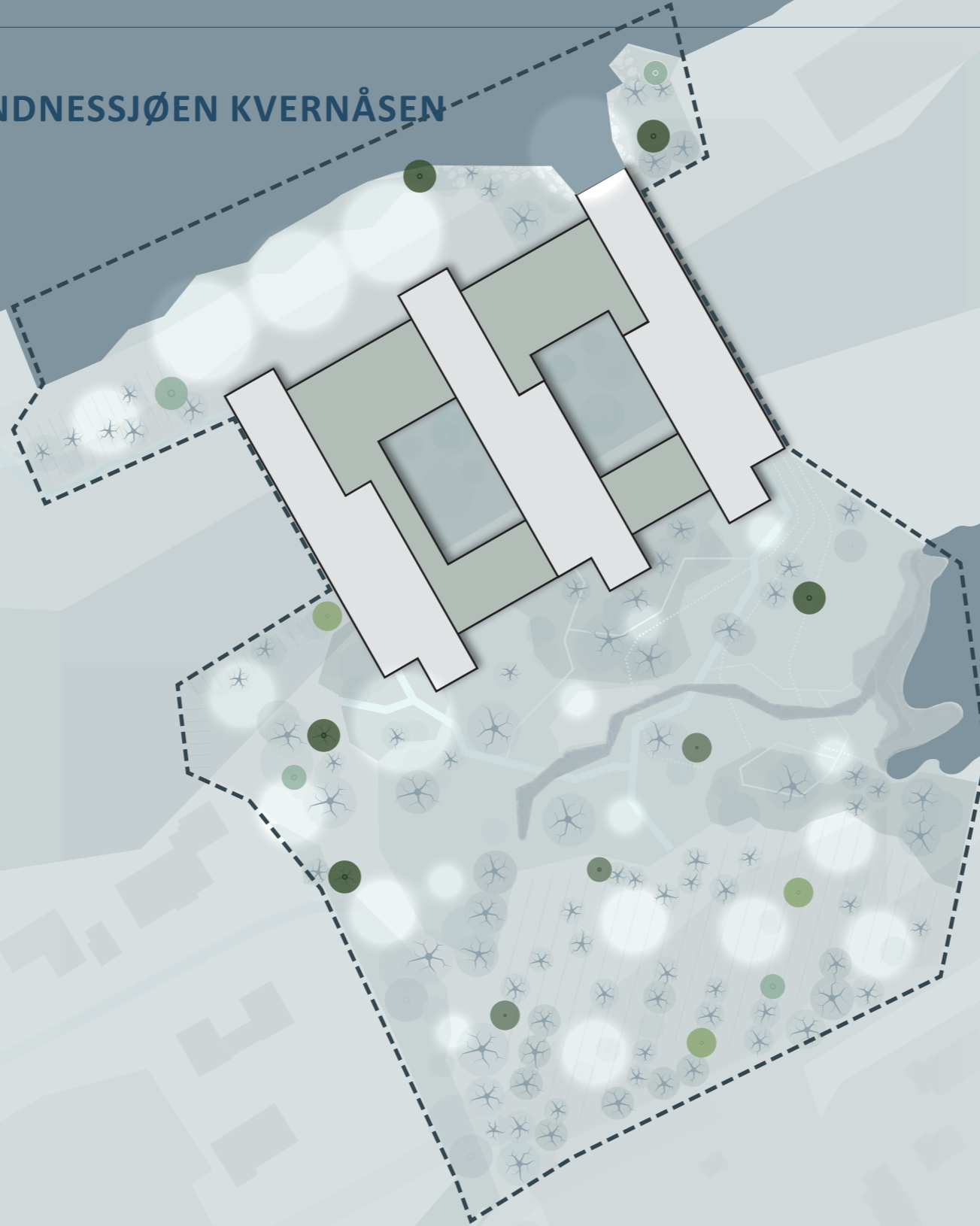


- Logistisk funksjon**  
Akutmottak, varemottak, driftsareal, helikopter
- Trafikal funksjon**  
Parkering, ankomstvei, buss
- Åpent landskap**  
Stier, bevægelse, aktivitet, udsigt
- Intim landskap**  
Ankomst, gårdsrom, avskjerming, pauseplass
- Stiforløp og forbindelse**
- Avskjermet område**
- Hovedinngang**
- Ankomst Akutt/Varemottak**
- Sekundær inngang**



# UTOMHUSPLAN VINTER - SANDNESSJØEN KVERNÅSEN

	<b>Logistisk funksjon</b> Akutmottak, varemottak, driftsareal, helikopter
	<b>Trafikal funksjon</b> Parkering, ankomstvei, buss
	<b>Åpent landskap</b> Stier, bevægelse, aktivitet, utsikt
	<b>Intim landskap</b> Ankomst, gårdsrom, avskjerming, pauseplass
	<b>Træ, stedsegrøn</b>
	<b>Træ, løvfældende</b>





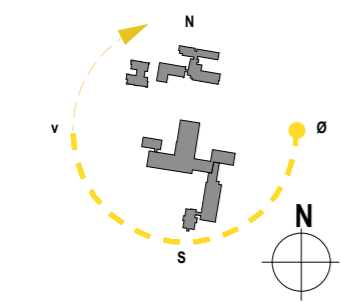
# MO I RANA



## MULIGHETSSTUDIE A

# SITUASJONSPLAN - MO I RANA

## MULIGHETSSTUDIE A

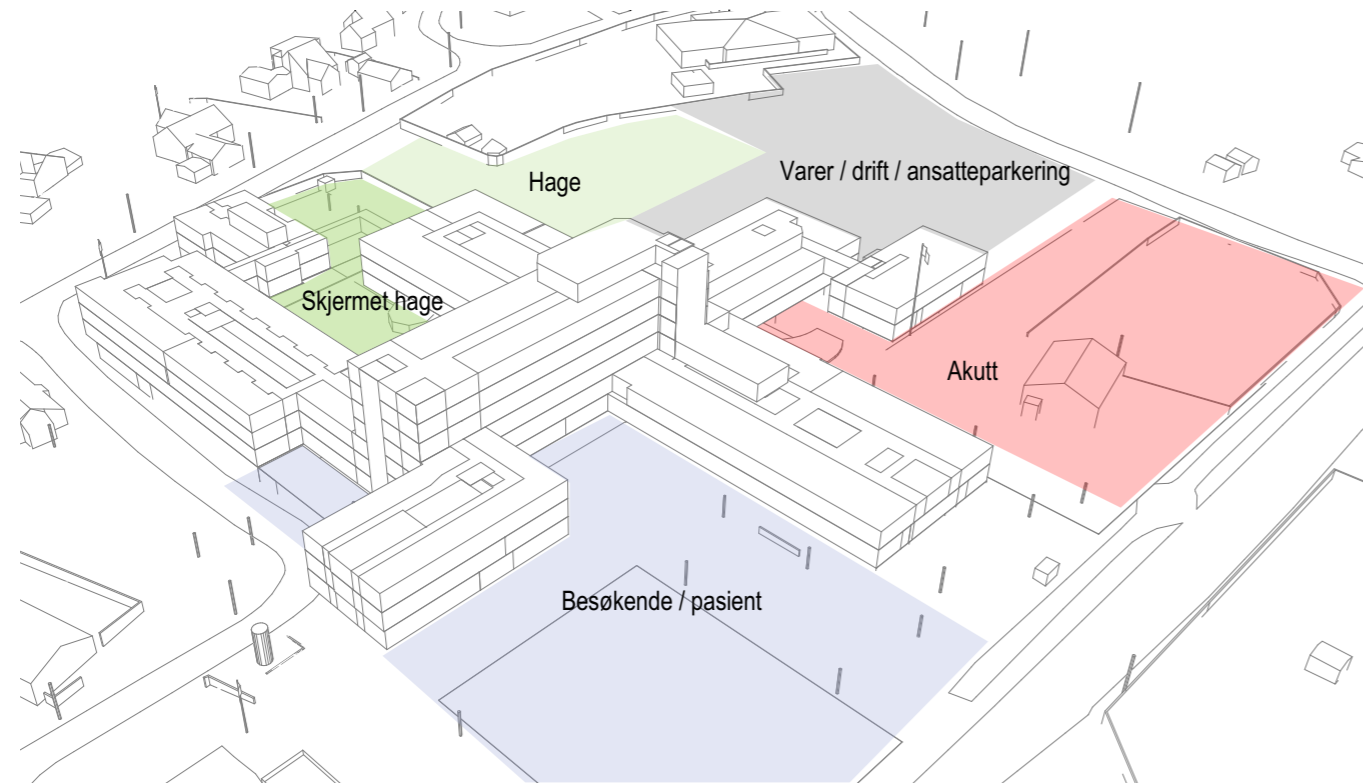


- BIL
- BUSS
- AMBULANSE
- GÅENDE
- HELIKOPTER
- PARKERING
  
- GÅENDE
- AMBULANSE
- VAREMOTTAK/DRIFT

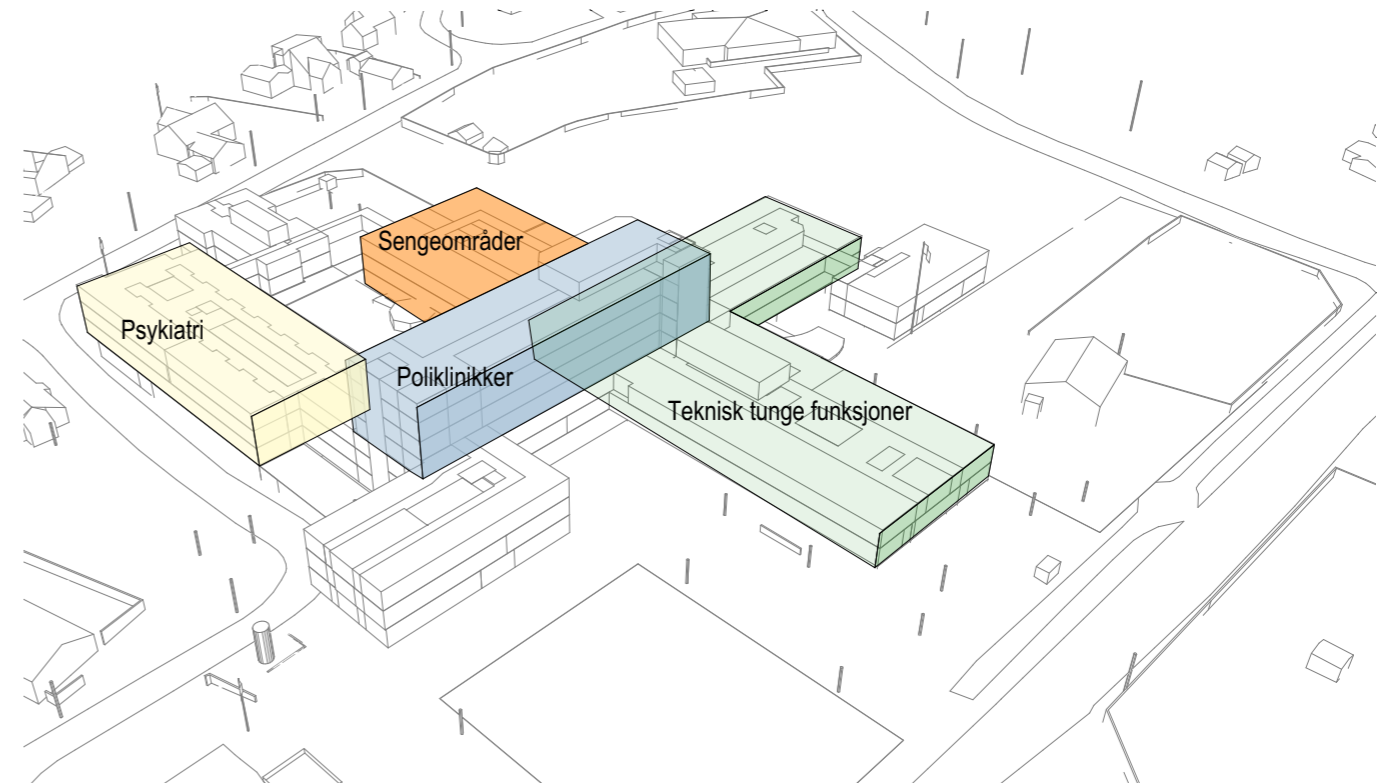


# HOVEDGREP - MO I RANA

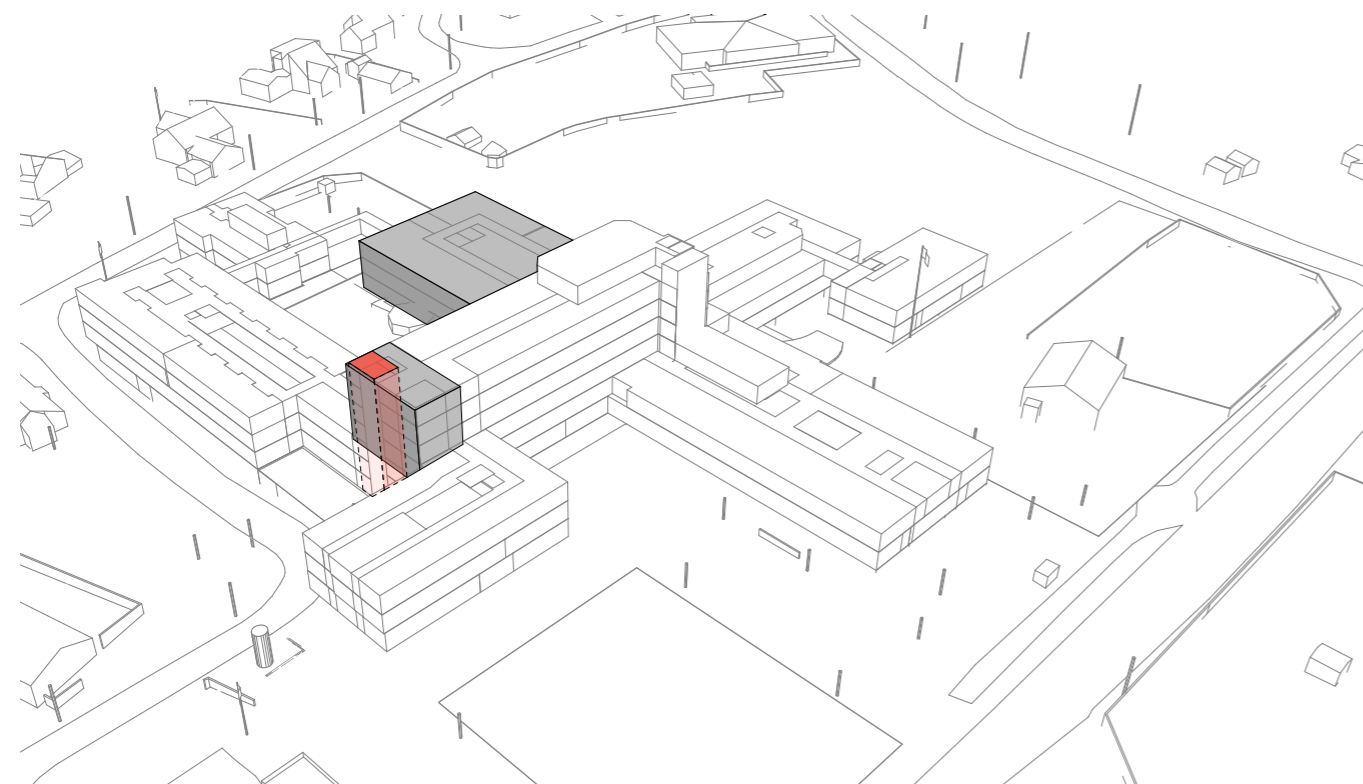
## MULIGHETSSTUDIE A



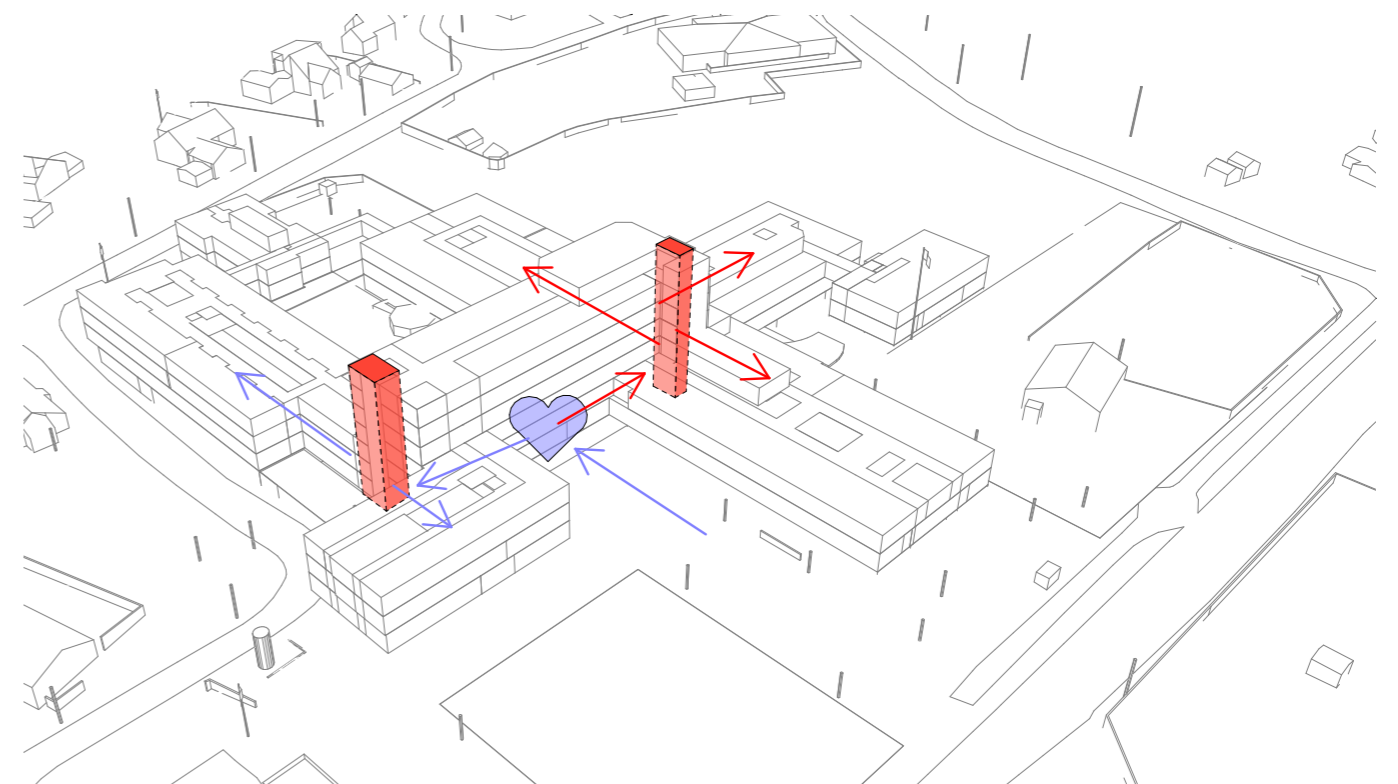
HOVEDGREP ADKOMST OG UTOMHUS



HOVEDGREP FUNKSJONSFORDELING



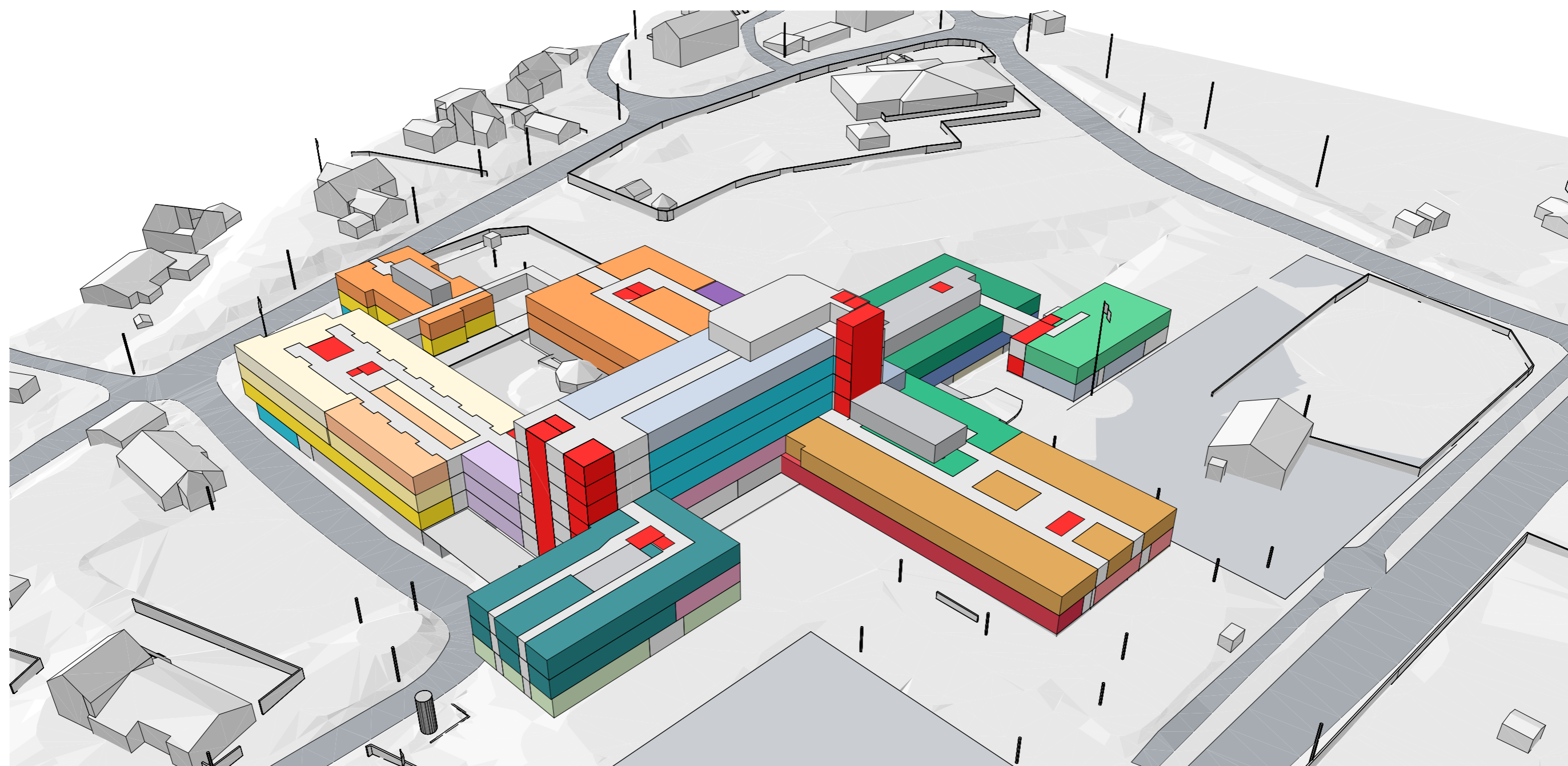
HOVEDGREP BYGNINGSMESSIG TILPASNING - Tilbygg/ påbygg for ny heisforbindelse og ny fløy for sengeområdene



HOVEDGREP FLYT OG LOGISTIKK - Nytt adkomstområde med tilgang til to heistårn som forbinder alle fløyene.

# VOLUMSTUDIE - MO I RANA

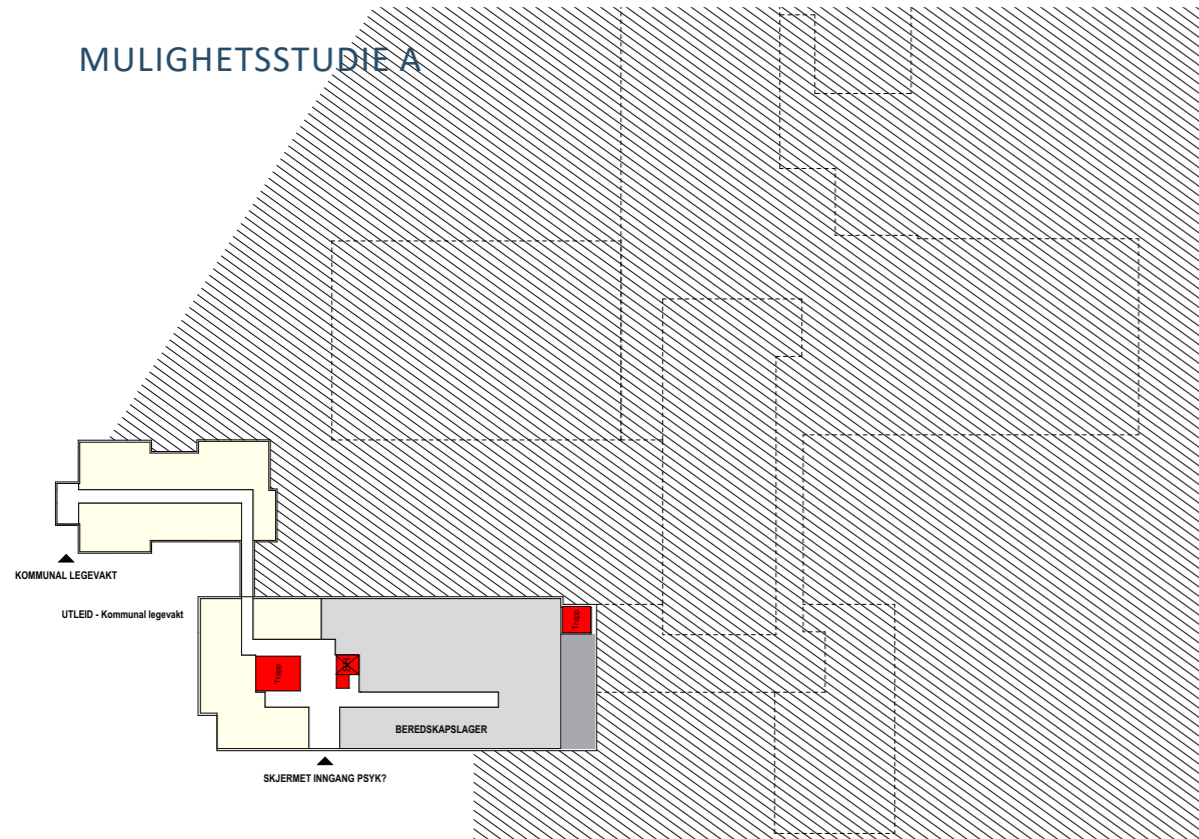
## MULIGHETSSTUDIE A



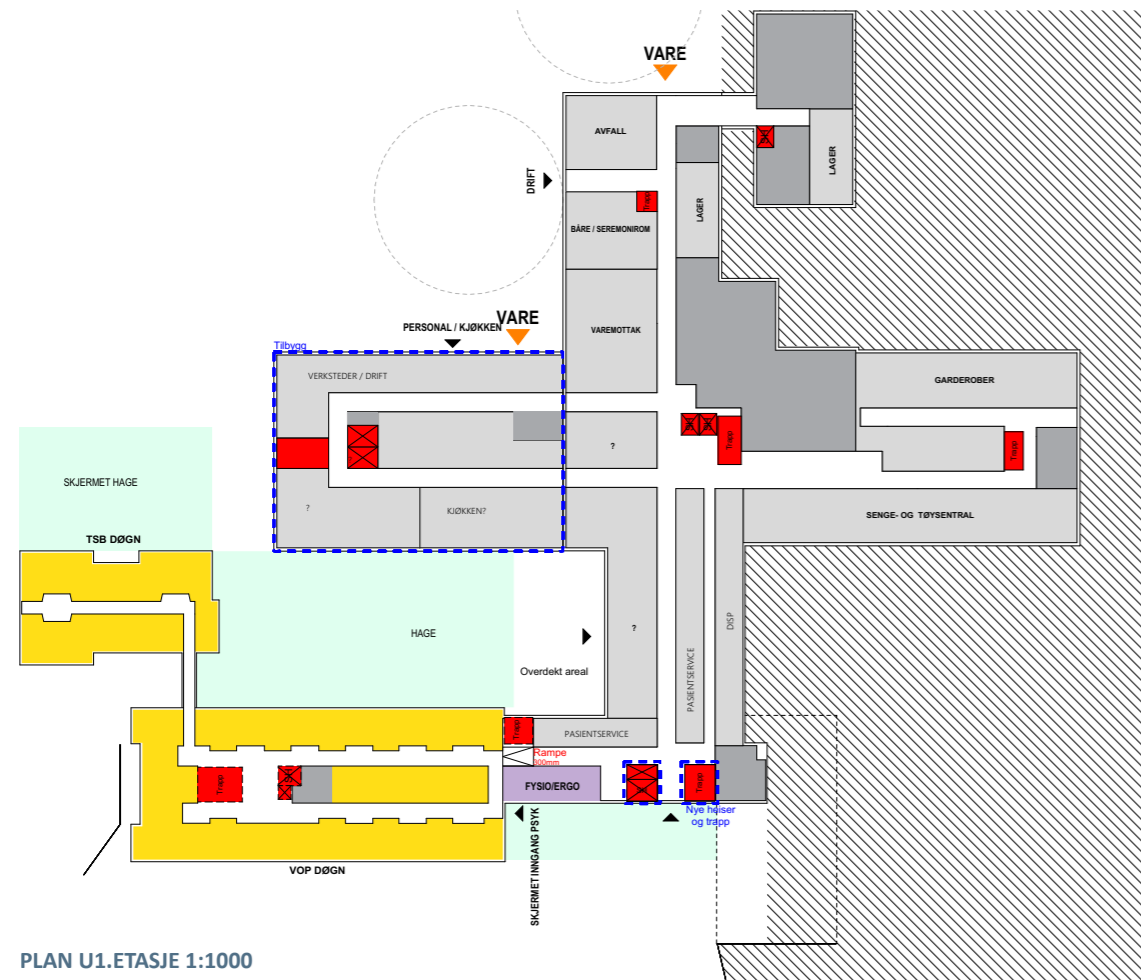
3D-ILLUSTRASJON - Funksjonsområder

# FUNKSJONSOMRÅDER - MO I RANA

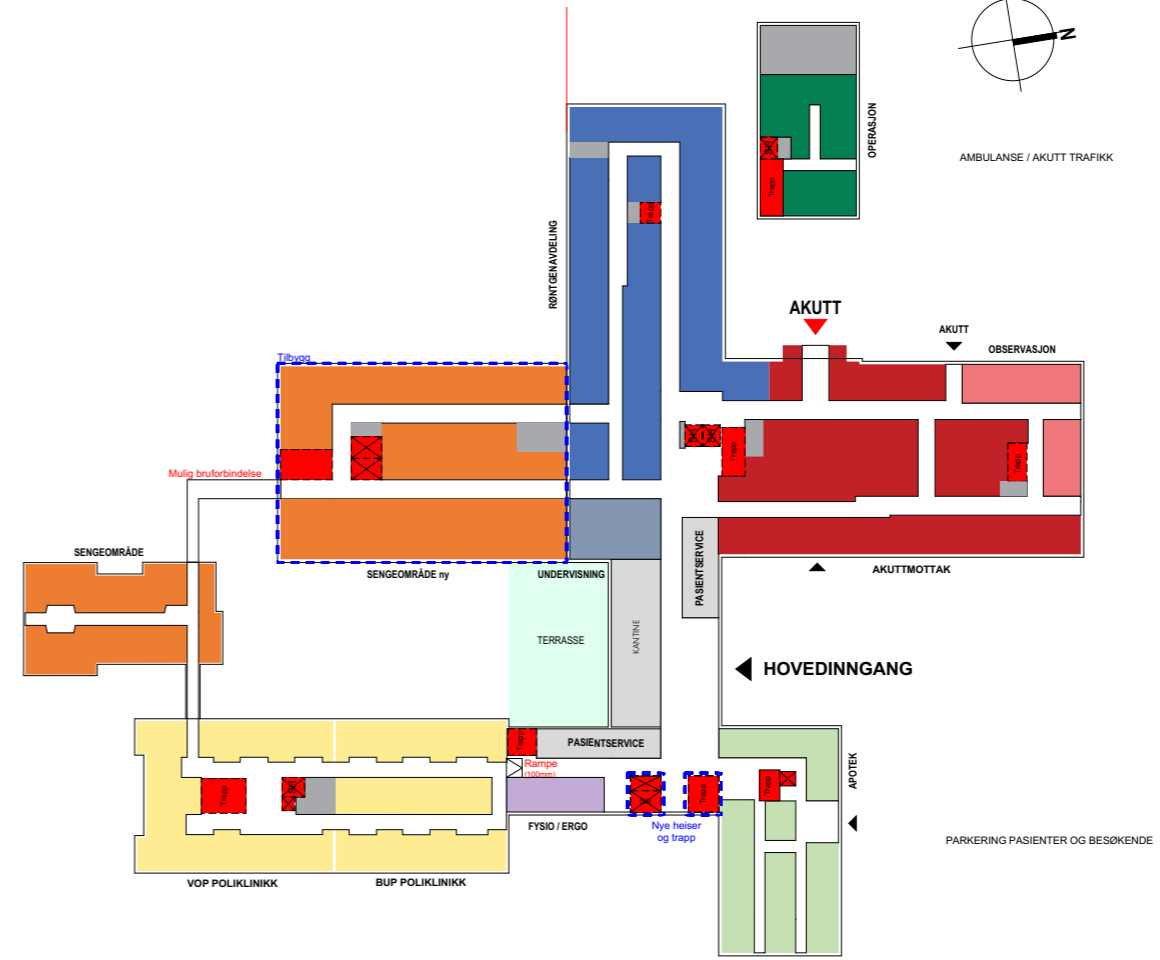
## MULIGHETSSTUDIE A



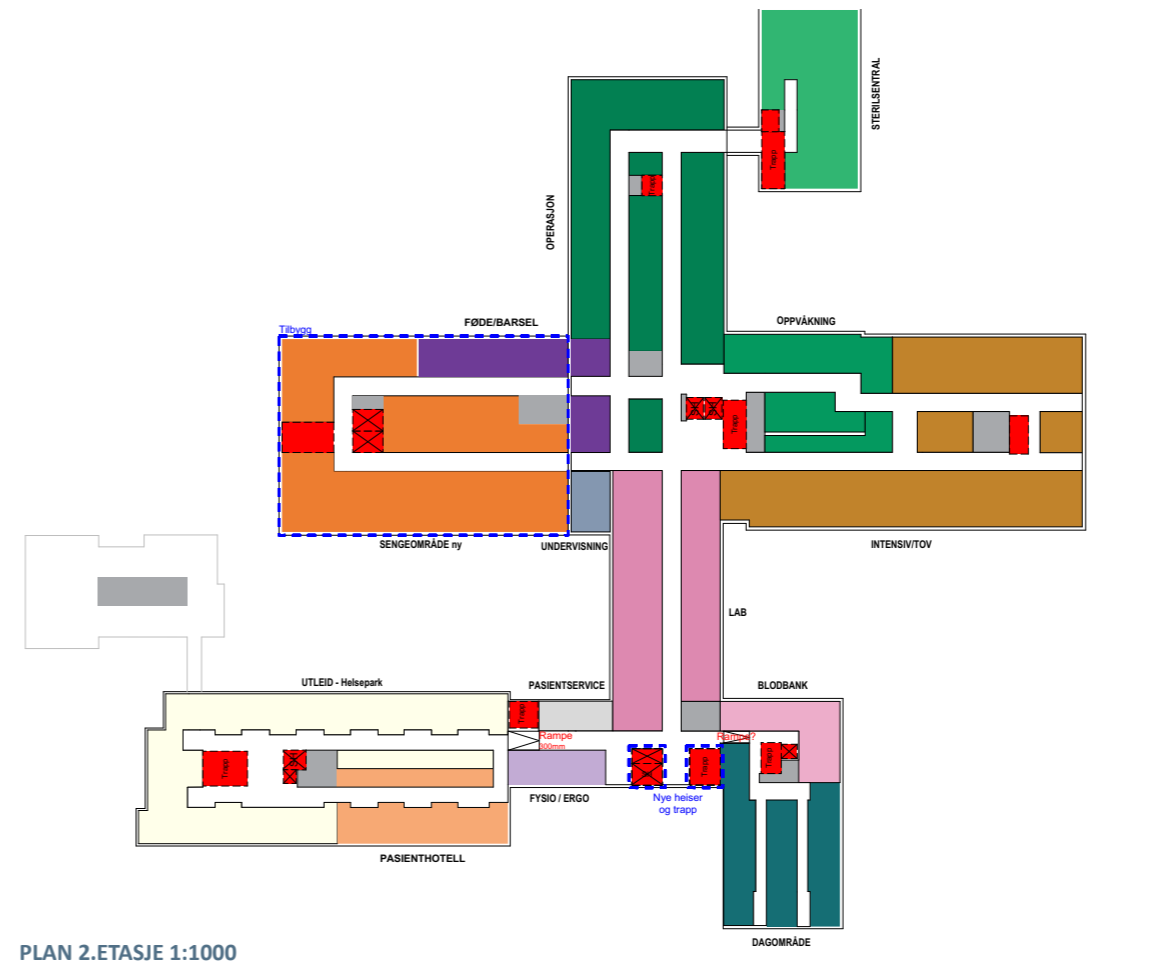
PLAN U2.ETASJE 1:1000



PLAN U1.ETASJE 1:1000



PLAN 1.ETASJE 1:1000



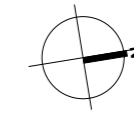
PLAN 2.ETASJE 1:1000

## FUNKSJONSOMRÅDER

- FØDE/BARSEL
- SENGEOMRÅDE
- PASIENTHOTELL
- INTENSIV
- STERILSENTRAL
- OPERASJON
- OPPVÅKNING
- POLIKLINIKK
- DAGOMRÅDE
- BILDEDIAGNOSTIKK
- OBSERVASJON
- AKUTTMOTTAK
- BLODBANK
- LAB
- APOTEK
- FYSIO/ERGOTERAPI, KLINISKE STØTTEFUNKSJONER
- AMBLANSSETJENESTE
- ADMINISTRASJON
- UNDERSVISING OG FORSKNING
- SENGEOMRÅDE PHV/TSB
- POLIKLINIKK PHV/TSB
- SERVICE
- SENTRALLAGER
- VAREMOTTAK
- TEKNIKK

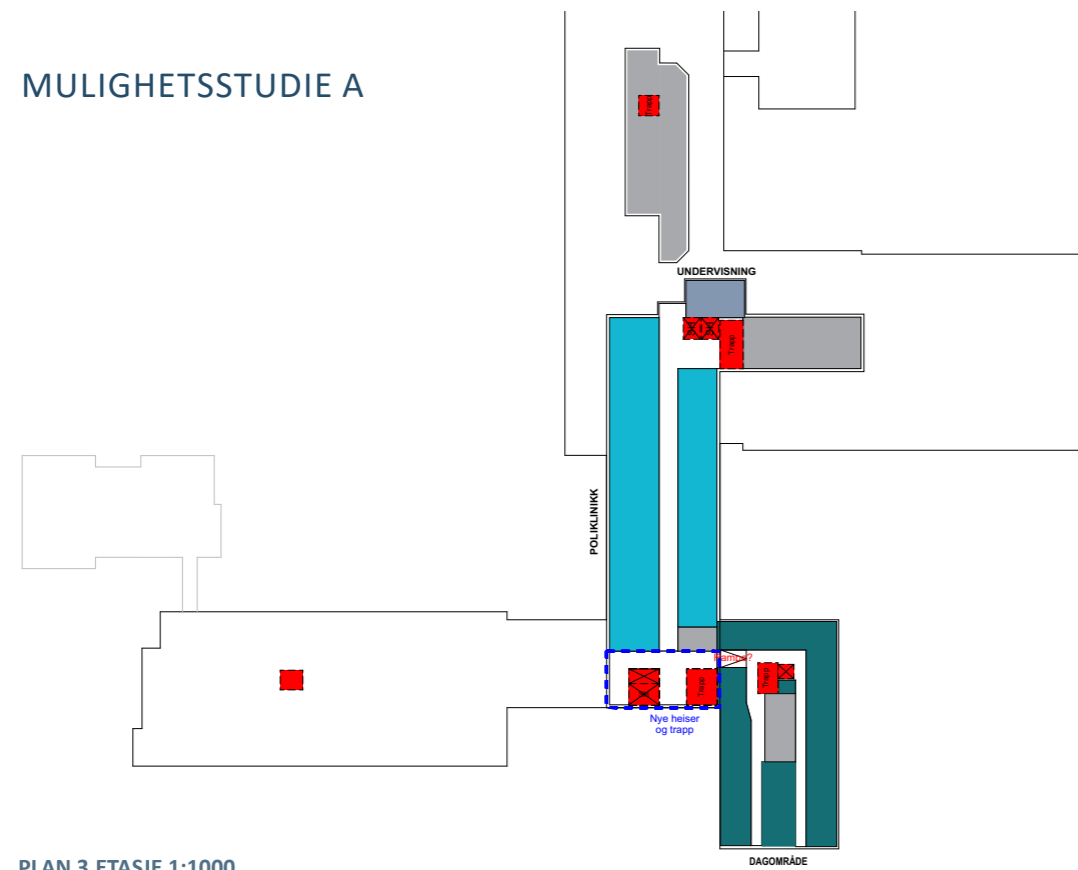
# FUNKSJONSOMRÅDER - MO I RANA

## MULIGHETSSTUDIE A

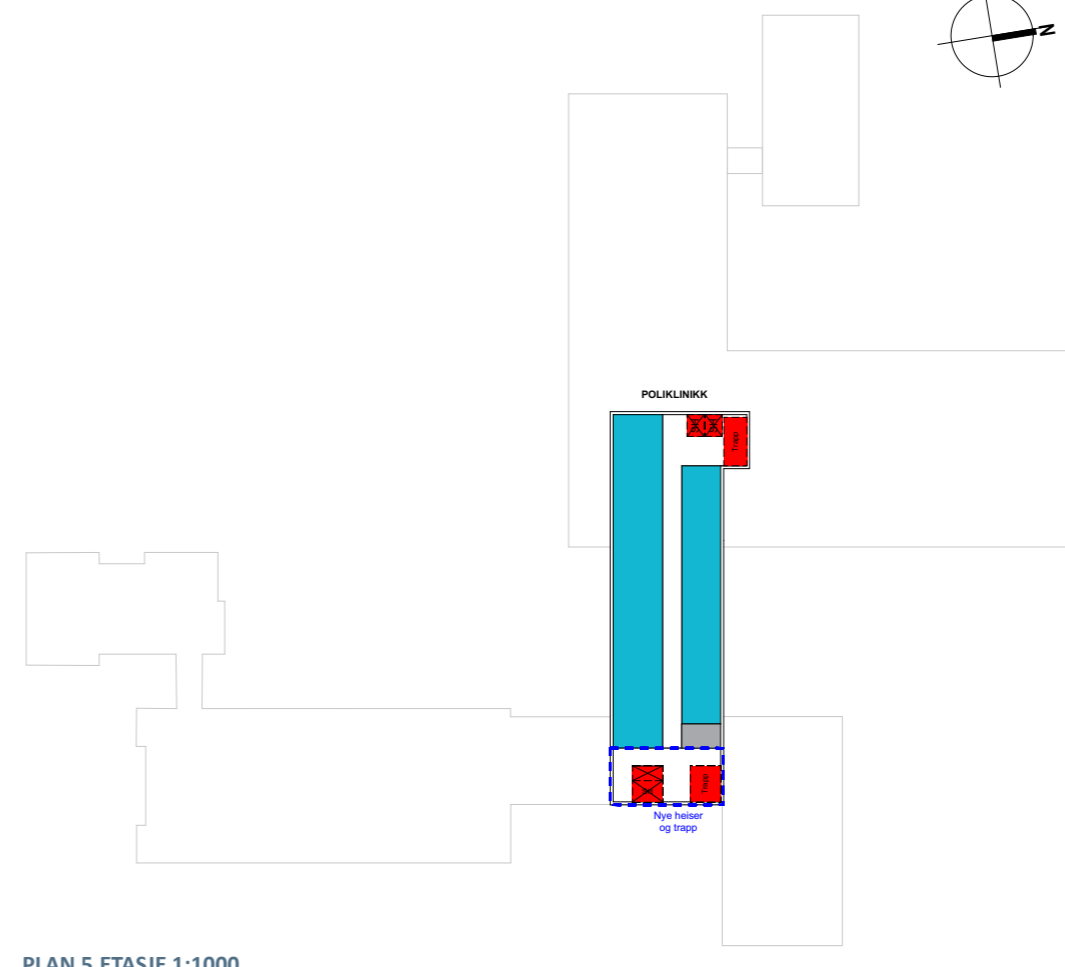


### FUNKSJONSOMRÅDER

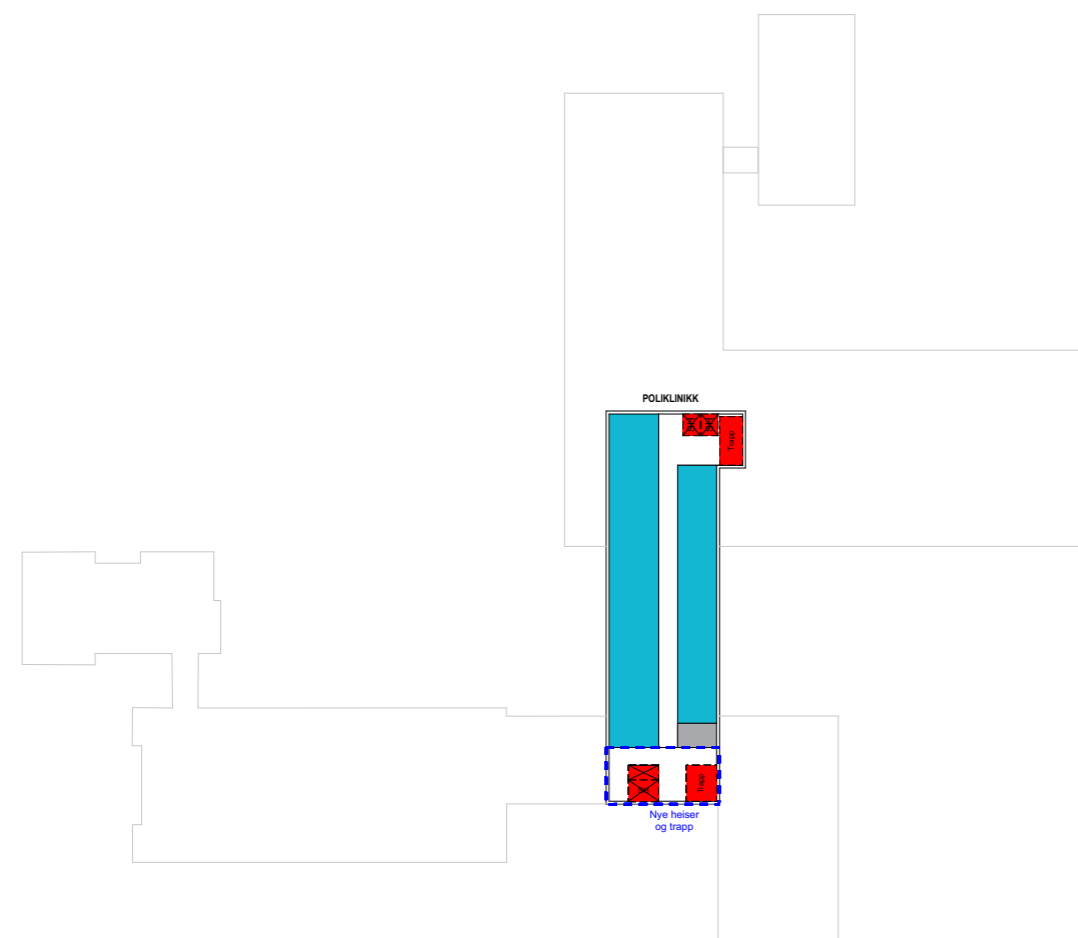
- FØDE/BARSEL ●
- SENGEOMRÅDE ●
- PASIENTHOTELL ●
- INTENSIV ●
- STERILSENTRAL ●
- OPERASJON ●
- OPPVÅKNING ●
- POLIKLINIKK ●
- DAGOMRÅDE ●
- BILDEDIAGNOSTIKK ●
- OBSERVASJON ●
- AKUTTMOTTAK ●
- BLODBANK ●
- LAB ●
- APOTEK ●
- FYSIO/ERGOTERAPI, KLINISKE STØTTEFUNKSJONER ●
- AMBULANSETJENESTE ●
- ADMINISTRASJON ●
- UNDERSVISING OG FORSKNING ●
- SENGEOMRÅDE PHV/TSB ●
- POLIKLINIKK PHV/TSB ●
- SERVICE ●
- SENTRALLAGER ●
- VAREMOTTAK ●
- TEKNIKK ●



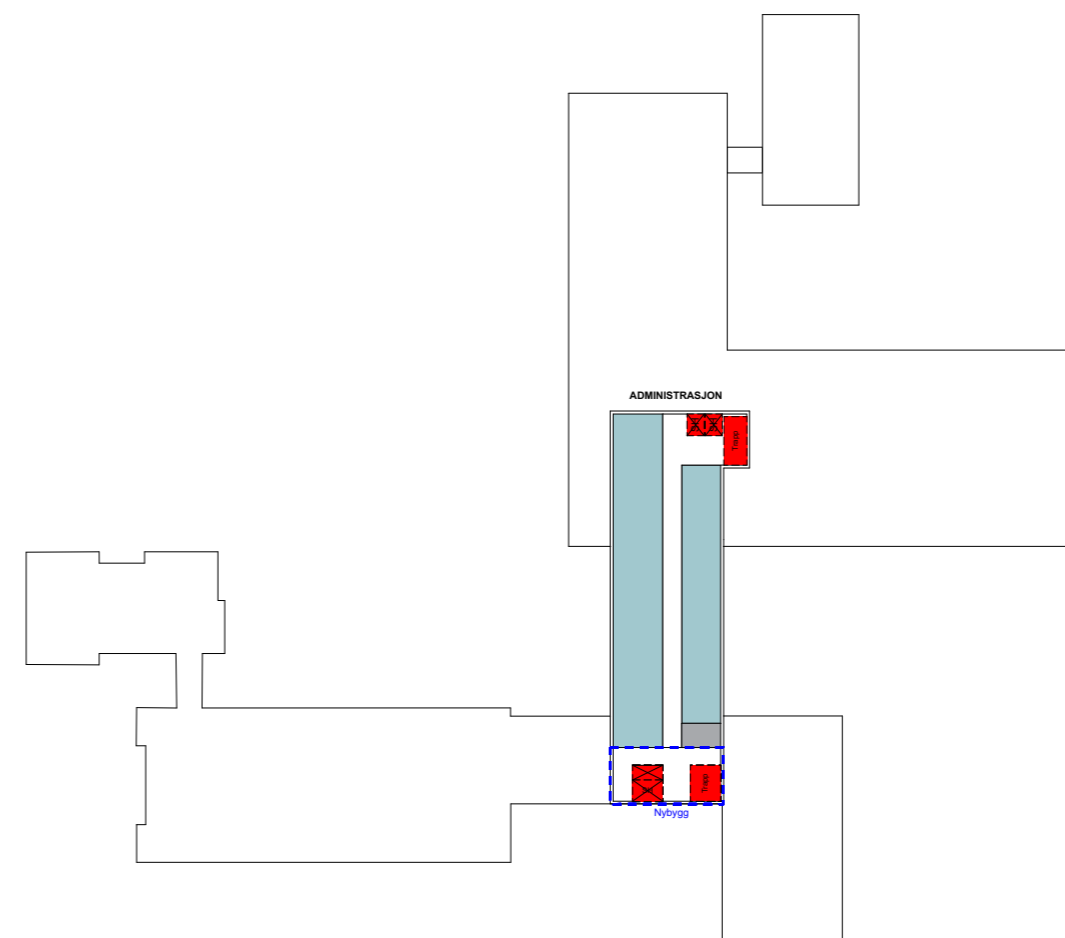
PLAN 3.ETASJE 1:1000



PLAN 5.ETASJE 1:1000



PLAN 4.ETASJE 1:1000



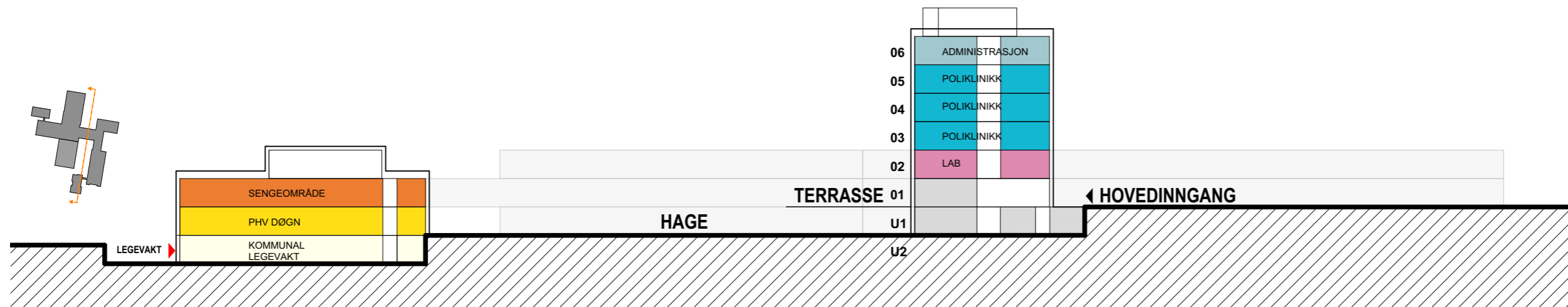
PLAN 6.ETASJE 1:1000

# SNITT - MO I RANA

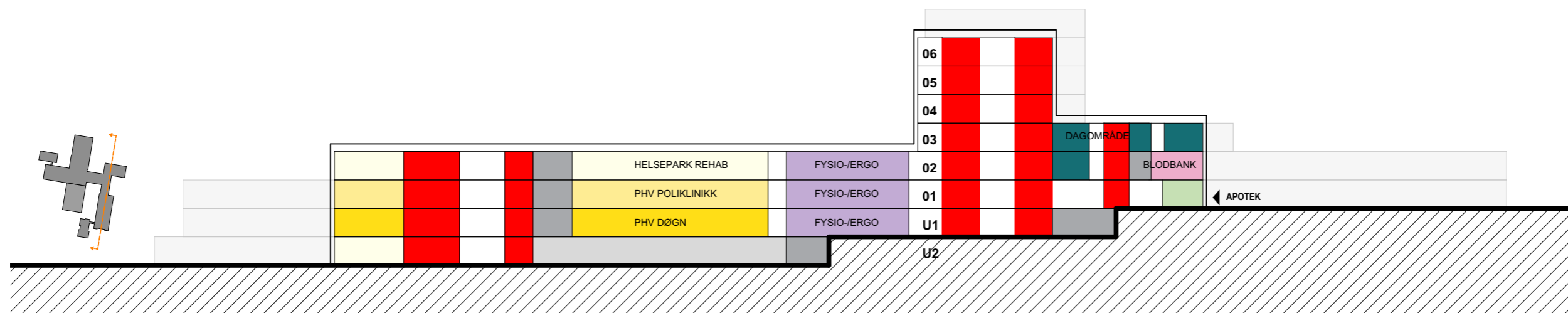
## MULIGHETSSTUDIE A

### FUNKSJONSOMRÅDER

- FØDE/BARSEL ●
- SENGEOMRÅDE ●
- PASIENTHOTELL ●
- INTENSIV ●
- STERILSENTRAL ●
- OPERASJON ●
- OPPVÅKNING ●
- POLIKLINIKK ●
- DAGOMRÅDE ●
- BILDEDIAGNOSTIKK ●
- OBSERVASJON ●
- AKUTTMOTTAK ●
- BLODBANK ●
- LAB ●
- APOTEK ●
- FYSIO/ERGOTERAPI, KLINISKE STØTTEFUNKSJONER ●
- AMBULANSETJENESTE ●
- ADMINISTRASJON ●
- UNDERVISNING OG FORSKNING ●
- SENGEOMRÅDE PHV/TSB ●
- POLIKLINIKK PHV/TSB ●
- SERVICE ●
- SENTRALLAGER ●
- VAREMOTTAK ●
- TEKNIKK ●



SNITT 1:500



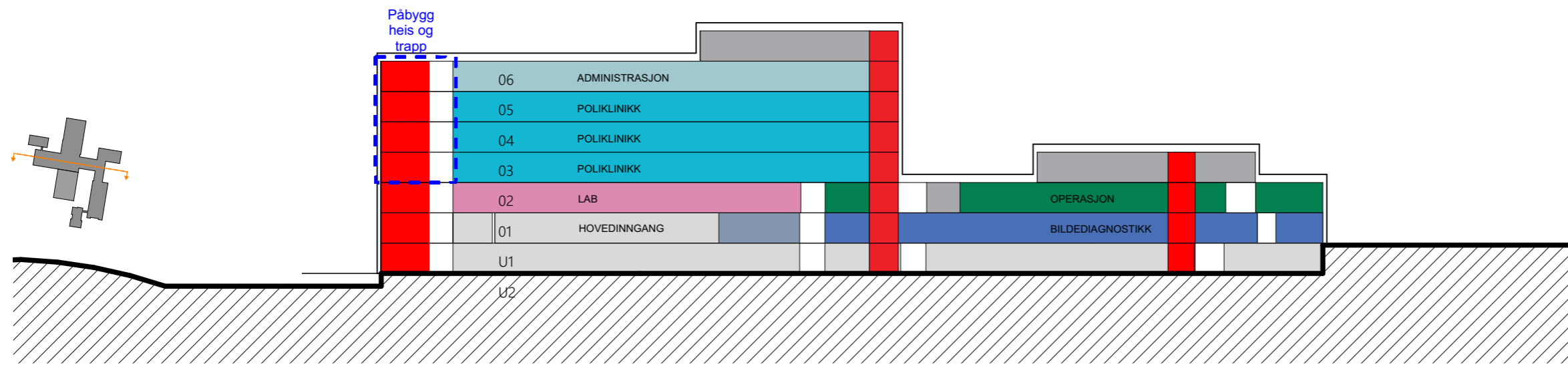
SNITT 1:500

# SNITT - MO I RANA

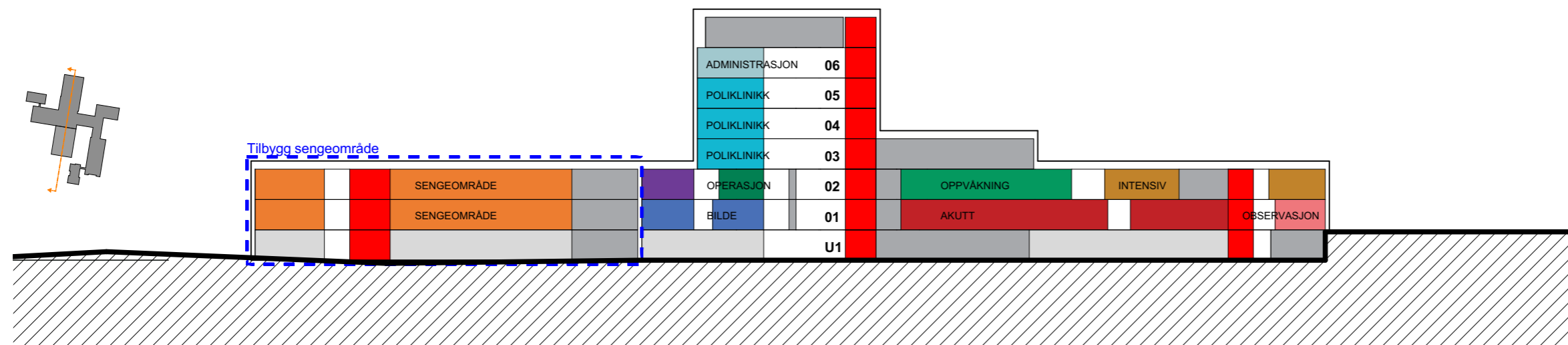
## MULIGHETSSTUDIE A

### FUNKSJONSOMRÅDER

- FØDE/BARSEL ●
- SENGEOMRÅDE ●
- PASIENTHOTELL ●
- INTENSIV ●
- STERILSENTRAL ●
- OPERASJON ●
- OPPVÅKNING ●
- POLIKLINIKK ●
- DAGOMRÅDE ●
- BILDEDIAGNOSTIKK ●
- OBSERVASJON ●
- AKUTTMOTTAK ●
- BLODBANK ●
- LAB ●
- APOTEK ●
- FYSIO/ERGOTERAPI, KLINISKE STØTTEFUNKSJONER ●
- AMBULANSETJENESTE ●
- ADMINISTRASJON ●
- UNDERVISNING OG FORSKNING ●
- SENGEOMRÅDE PHV/TSB ●
- POLIKLINIKK PHV/TSB ●
- SERVICE ●
- SENTRALLAGER ●
- VAREMOTTAK ●
- TEKNIKK ●



SNITT 1:500



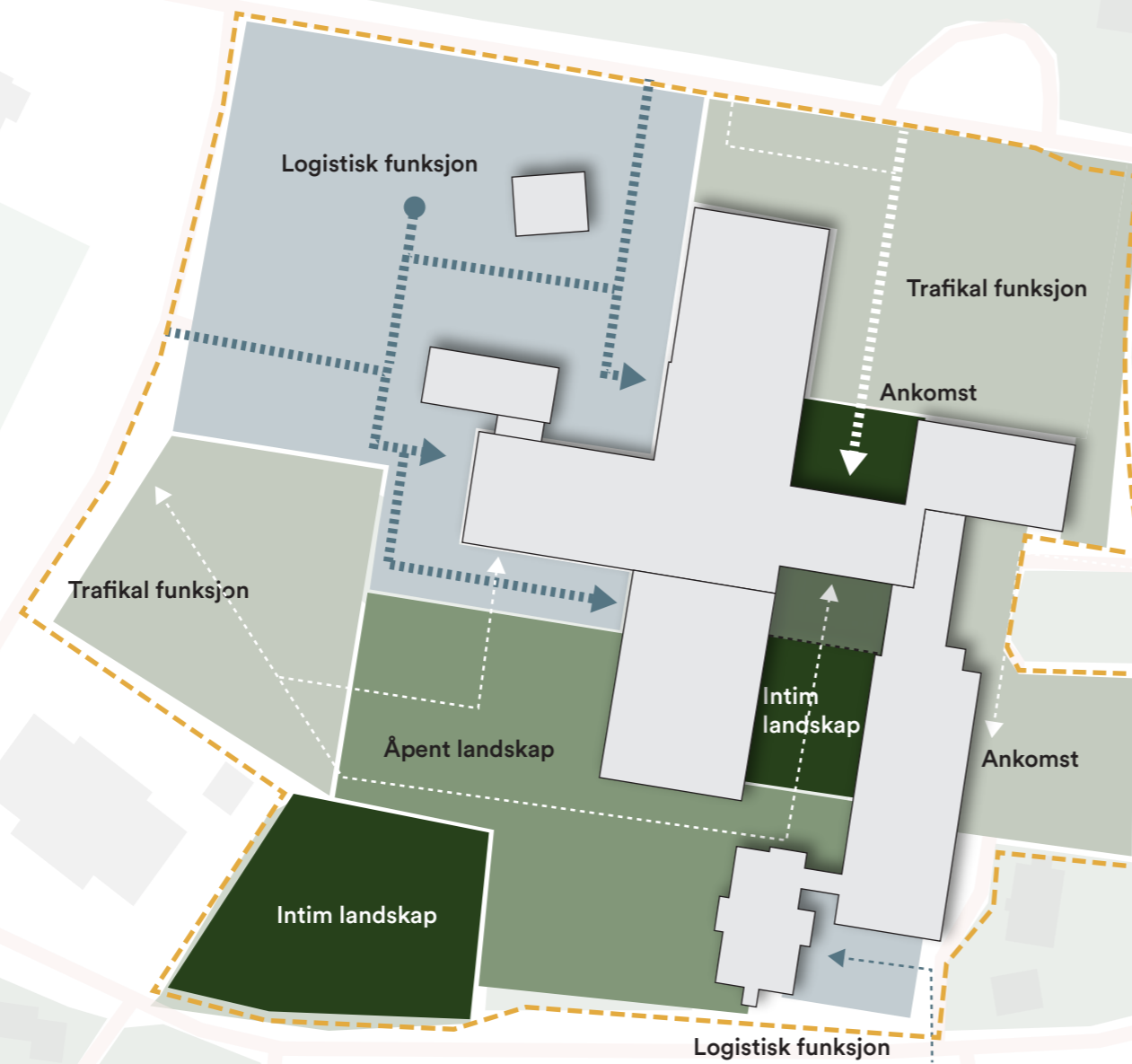
SNITT 1:500



## FUNKSJONSOMRÅDER UTOMHUS - MO I RANA


MULIGHETSSTUDIE A

- Logistisk funksjon**  
Akutmottak, varemottak, driftsareal, helikopter
- Trafikal funksjon**  
Parkering, ankomstvei, buss
- Åpent landskap**  
Stier, bevegelse, aktivitet, utsikt
- Intim landskap**  
Ankomst, gårdsrom, avskjerming, pauseplass



# LANDSKAPSREFERANSER - MO I RANA

## MULIGHETSSTUDIE A



# UTOMHUSPLAN - MO I RANA

## MULIGHETSSTUDIE A



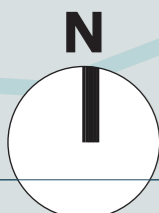
- Logistisk funksjon**  
Akutmottak, varemottak, driftsareal, helikopter
- Trafikal funksjon**  
Parkering, ankomstvei, buss
- Åpent landskap**  
Stier, bevegelse, aktivitet, utsikt
- Intim landskap**  
Ankomst, gårdsrom, avskjerming, pauseplass
- Stiforløp og forbindelse**
- Avskjermet område**
- Hovedinngang**
- Ankomst Akutt/Varemottak**
- Sekundær inngang**



# UTOMHUSPLAN VINTER - MO I RANA

MULIGHETSSTUDIE A

-  **Logistisk funksjon**  
Akutmottak, varemottak, driftsareal, helikopter
-  **Trafikal funksjon**  
Parkering, ankomstvei, buss
-  **Åpent landskap**  
Stier, bevegelse, aktivitet, udsigt
-  **Intim landskap**  
Ankomst, gårdsrom, avskjerming, pauseplass
-  **Træ, stedsegrøn**
-  **Træ, løvfældende**



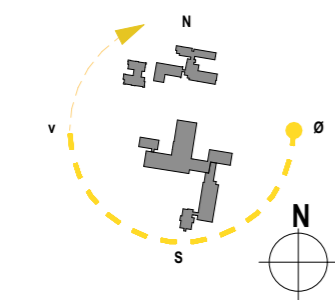
# MO I RANA



## MULIGHETSSTUDIE B

# SITUASJONSPLAN - MO I RANA

## MULIGHETSSTUDIE B

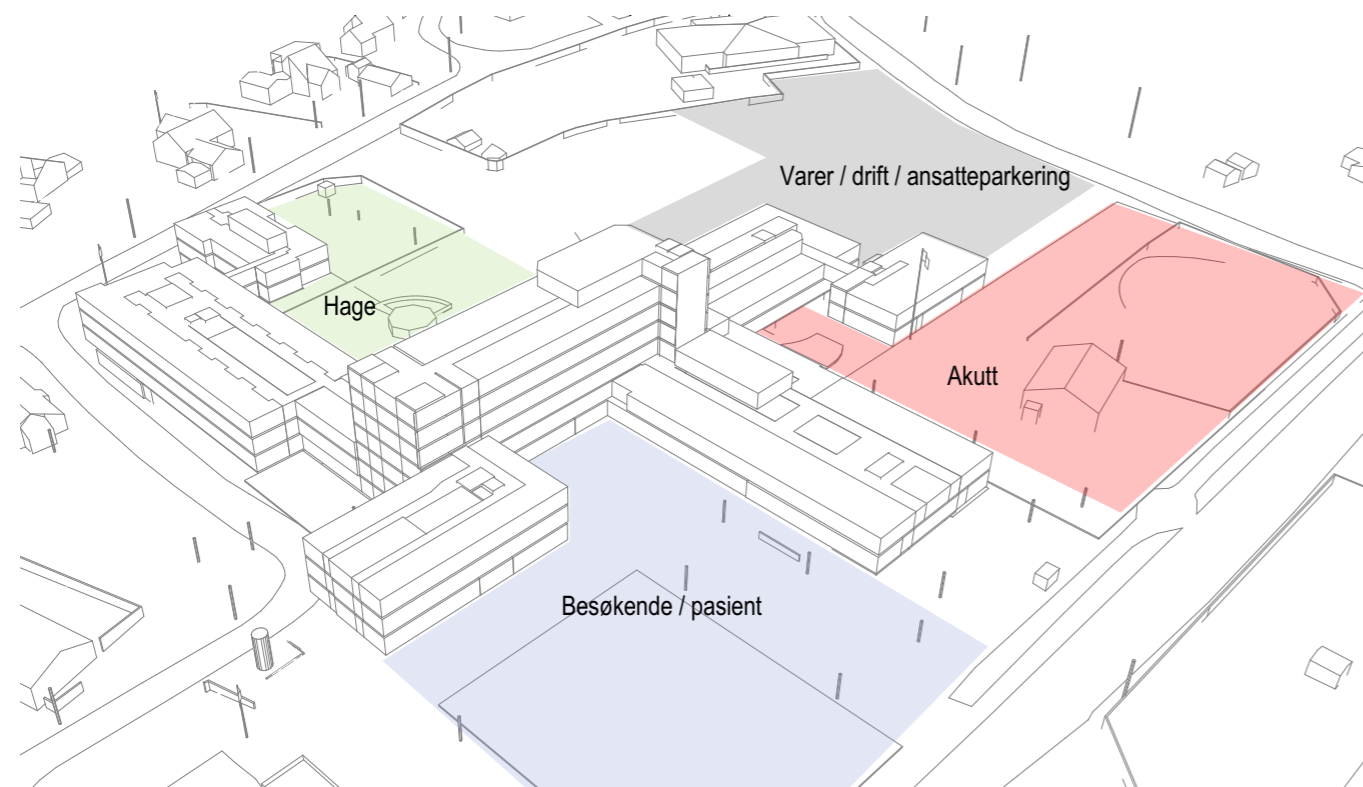


- BIL
- BUSS
- AMBULANSE
- GÅENDE
- H HELIKOPTER
- P PARKERING
  
- GÅENDE
- AMBULANSE
- VAREMOTTAK/DRIFT

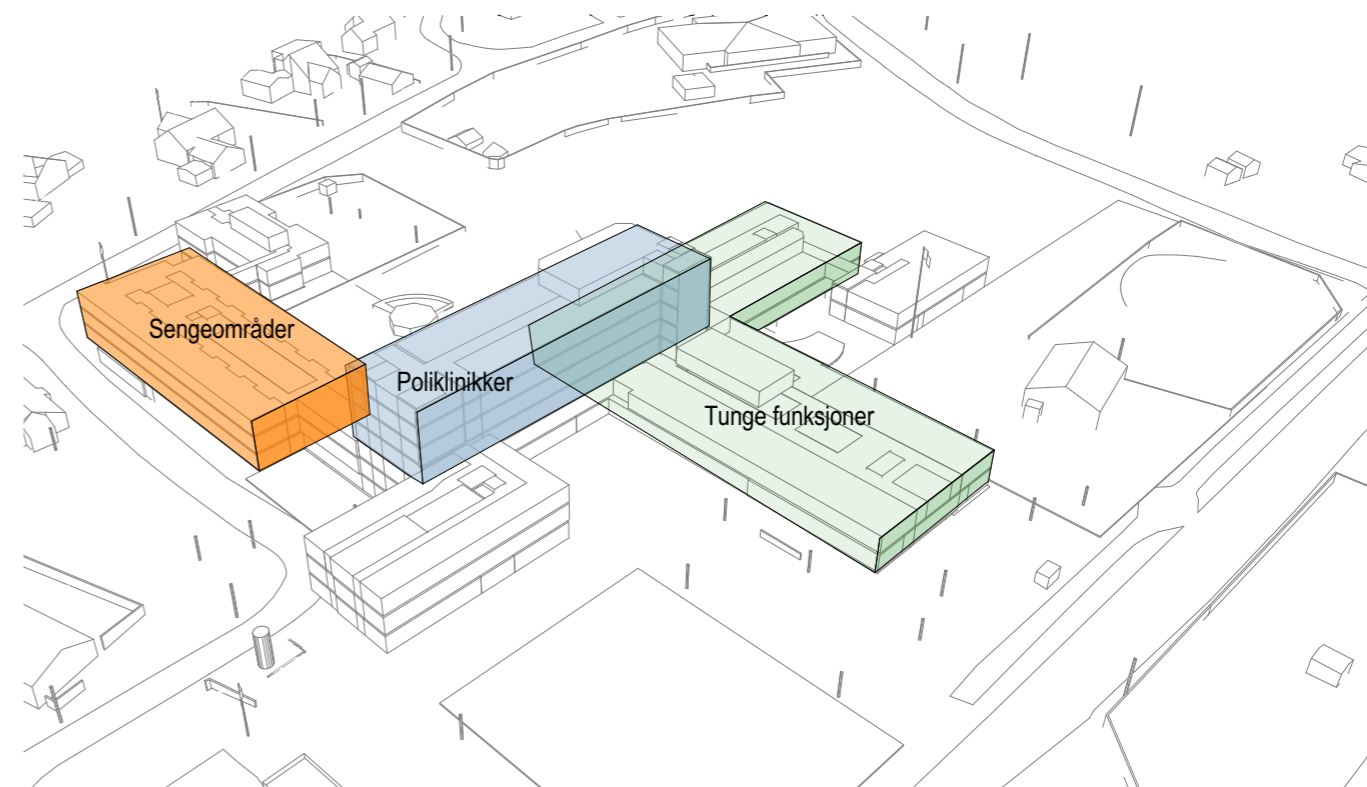


# HOVEDGREP - MO I RANA

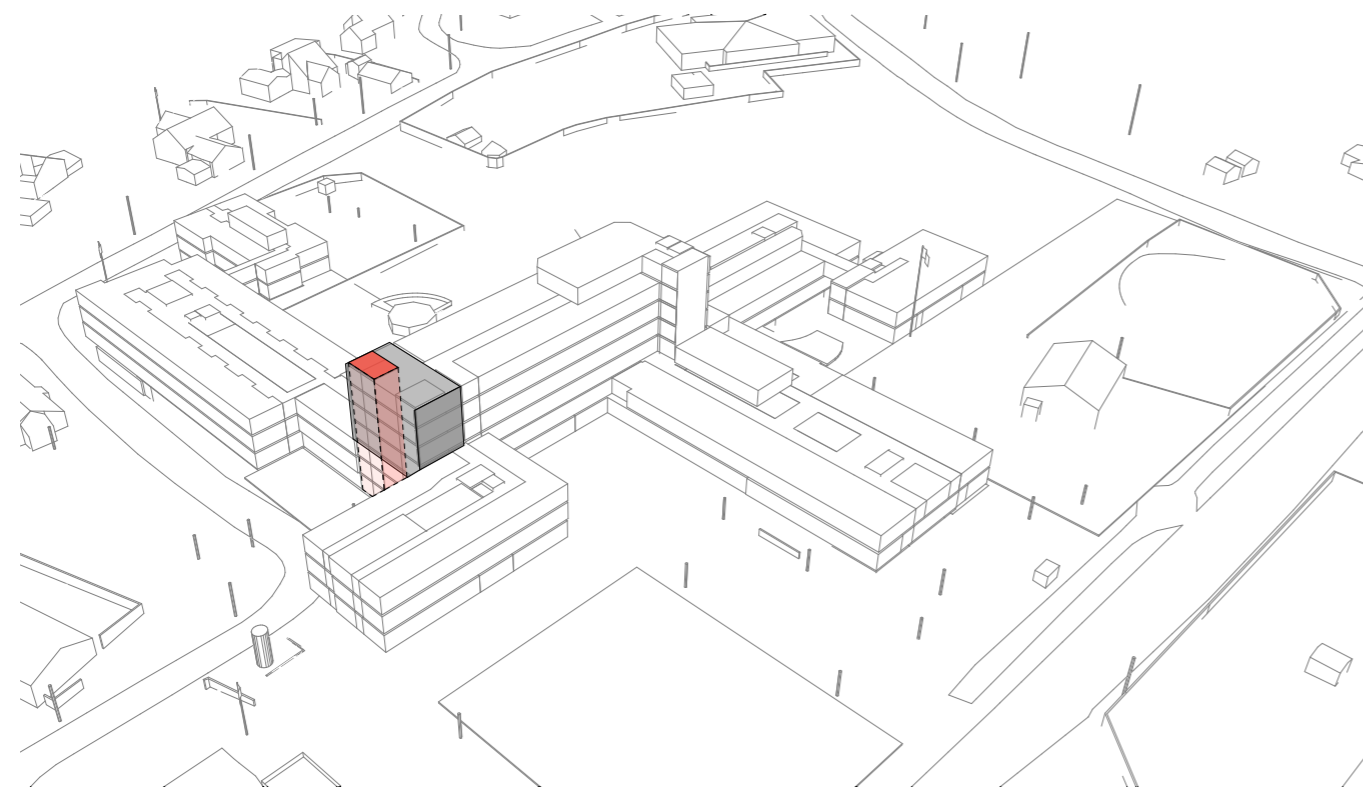
## MULIGHETSSTUDIE B



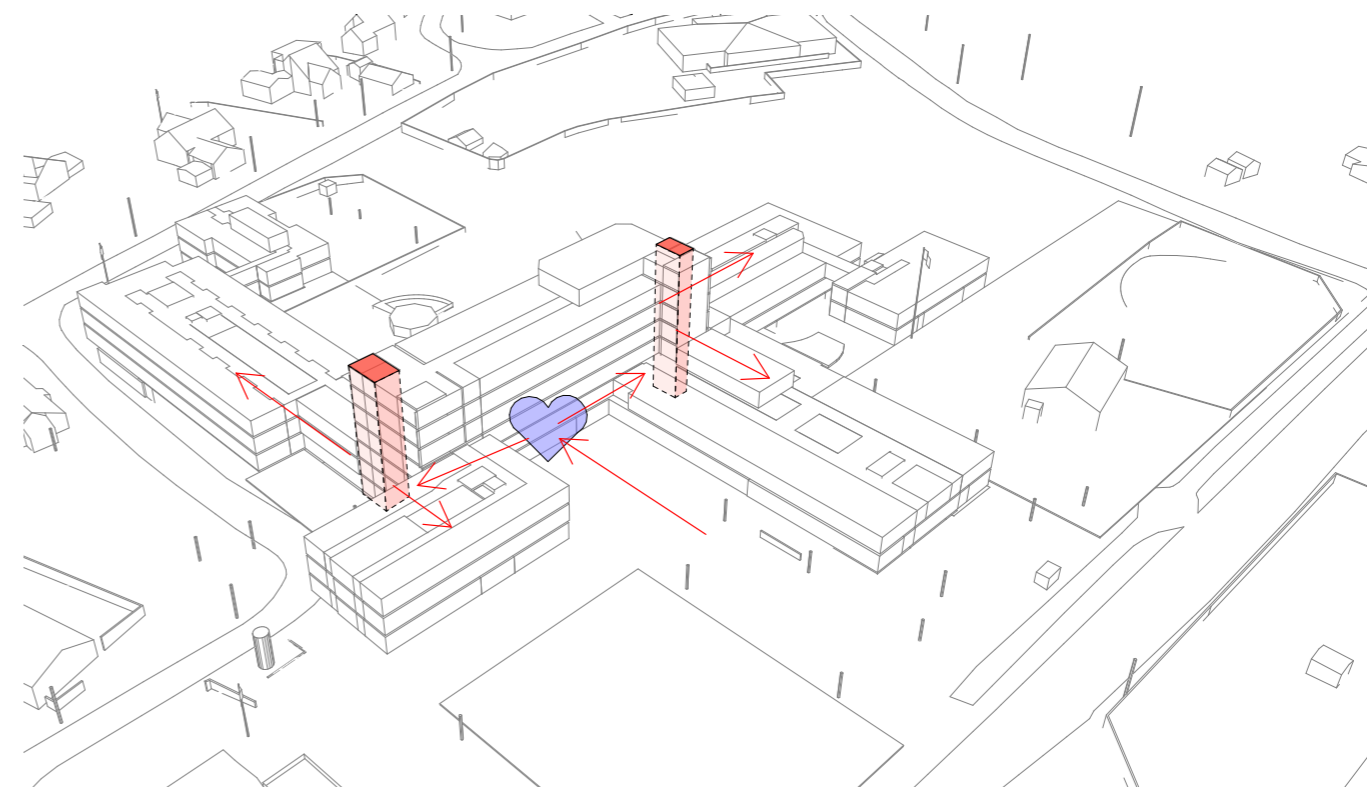
HOVEDGREP ADKOMST OG UTMOMHUS



HOVEDGREP FUNKSJONSFORDELING



HOVEDGREP BYGNINGSMESSIG TILPASNING - Tilbygg/ påbygg for ny heisforbindelse.

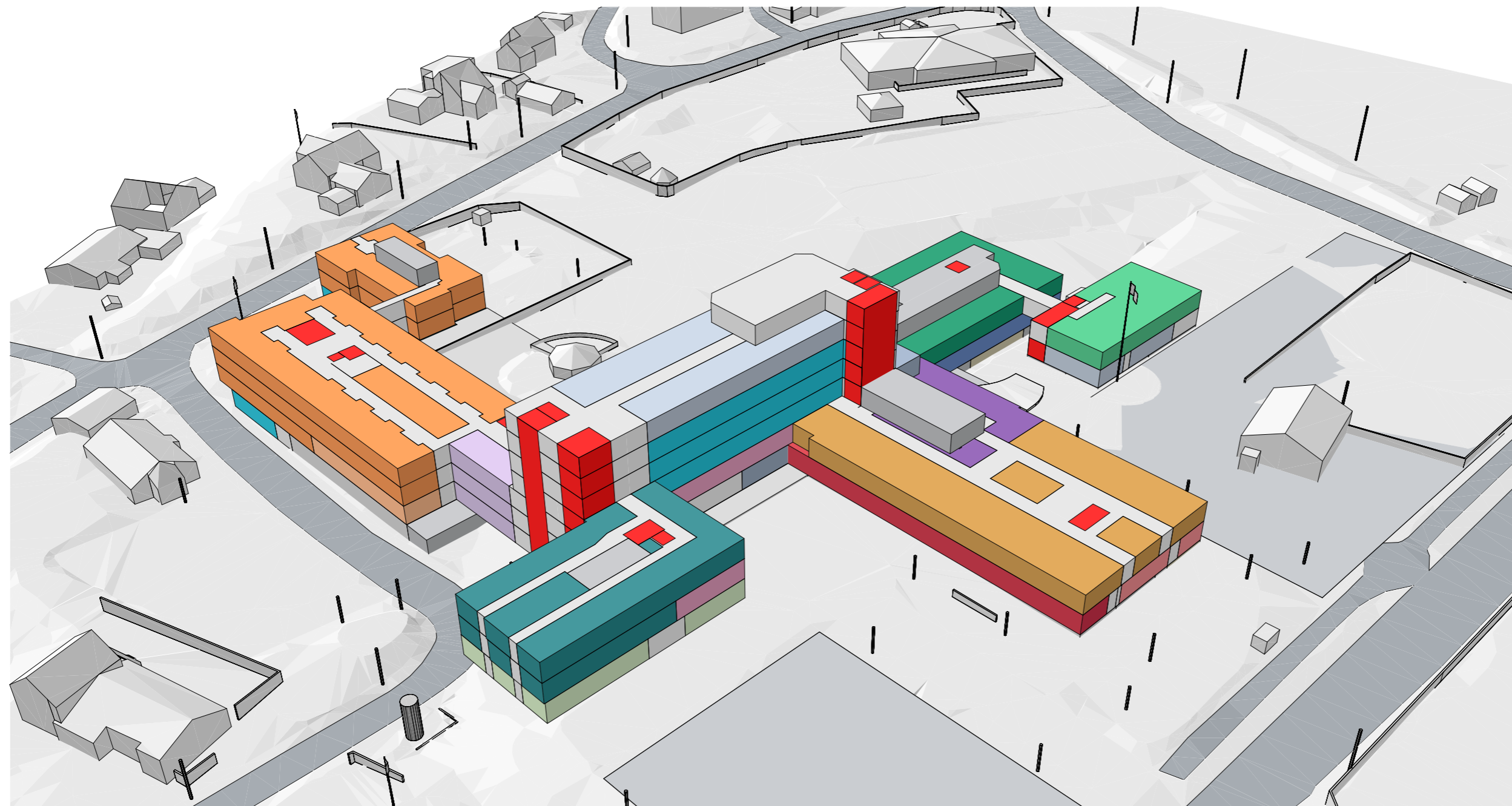


HOVEDGREP FLYT OG LOGISTIKK - Nytt adkomstområde med tilgang til to heistårn som forbinder alle fløyene.

# VOLUMSTUDIE - MO I RANA

## MULIGHETSSTUDIE B

### FUNKSJONSOMRÅDER



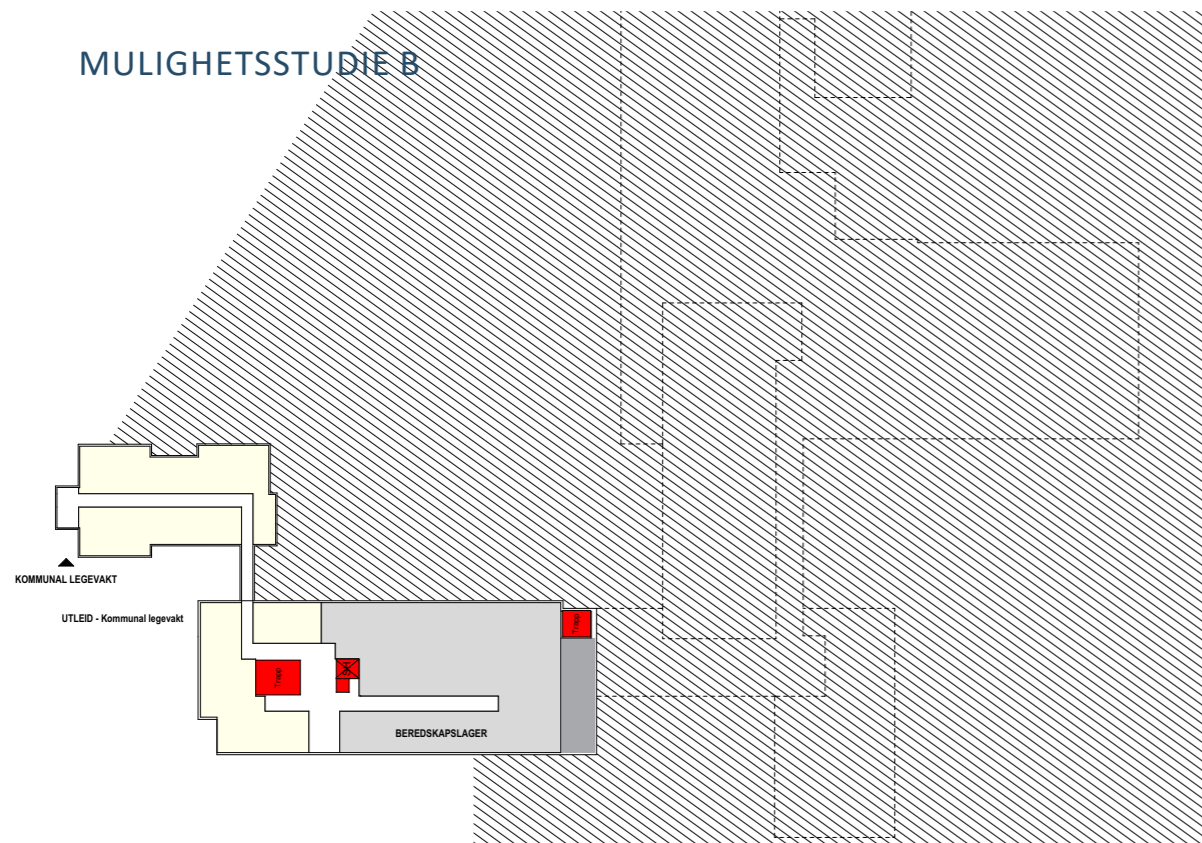
- FØDE/BARSEL ●
- SENGEOMRÅDE ●
- PASIENTHOTELL ●
- INTENSIV ●
- STERILSENTRAL ●
- OPERASJON ●
- OPPVÅKNING ●
- POLIKLINIKK ●
- DAGOMRÅDE ●
- BILDEDIAGNOSTIKK ●
- OBSERVASJON ●
- AKUTTMOTTAK ●
- BLODBANK ●
- LAB ●
- APOTEK ●
- FYSIO/ERGOTERAPI, KLINISKE STØTTEFUNKSJONER ●
- AMBULANSETJENESTE ●
- ADMINISTRASJON ●
- UNDERVISNING OG FORSKNING ●
- SENGEOMRÅDE PHV/TSB ●
- POLIKLINIKK PHV/TSB ●
- SERVICE ●
- SENTRALLAGER ●
- VAREMOTTAK ●
- TEKNIKK ●

3D-ILLUSTRASJON - Funksjonsområder

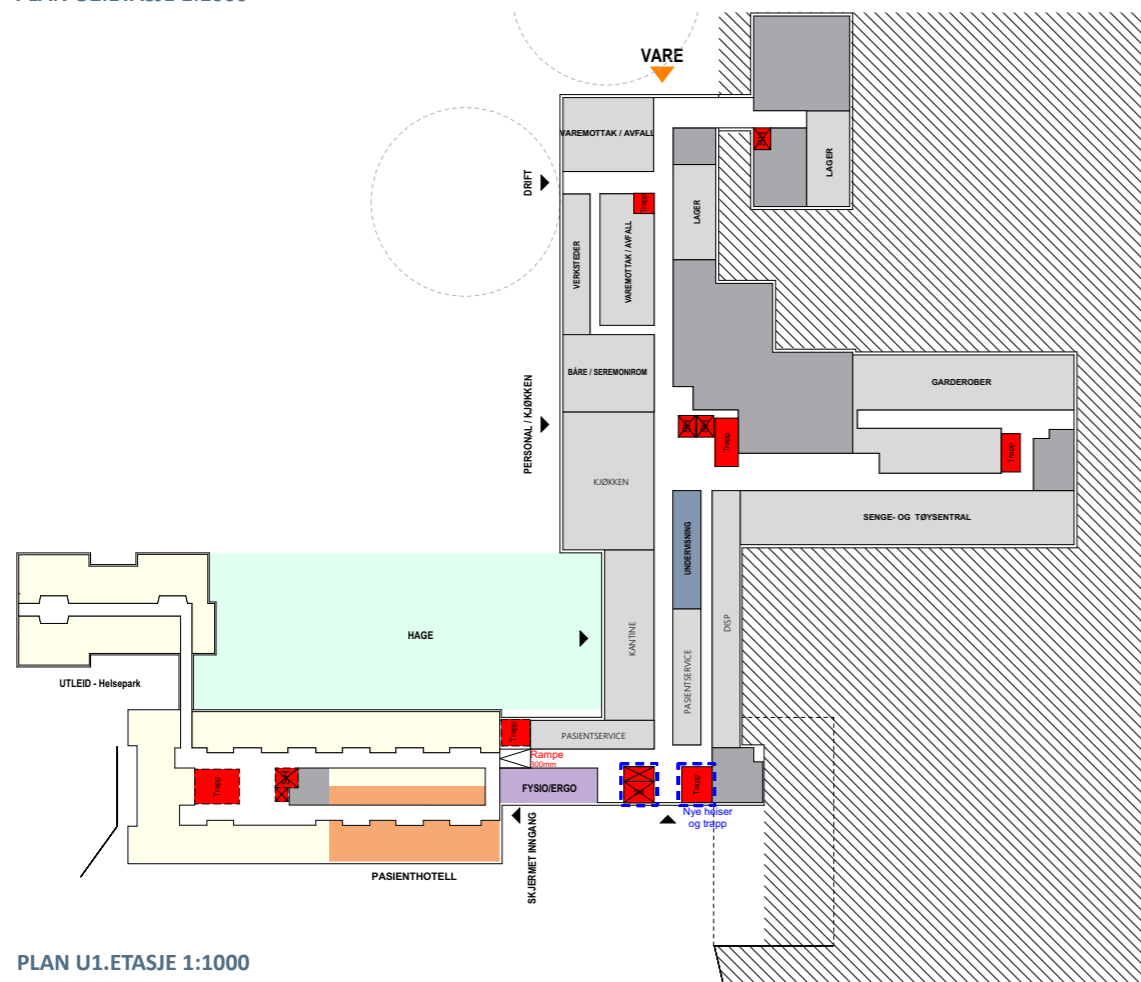


# FUNKSJONSOMRÅDER - MO I RANA

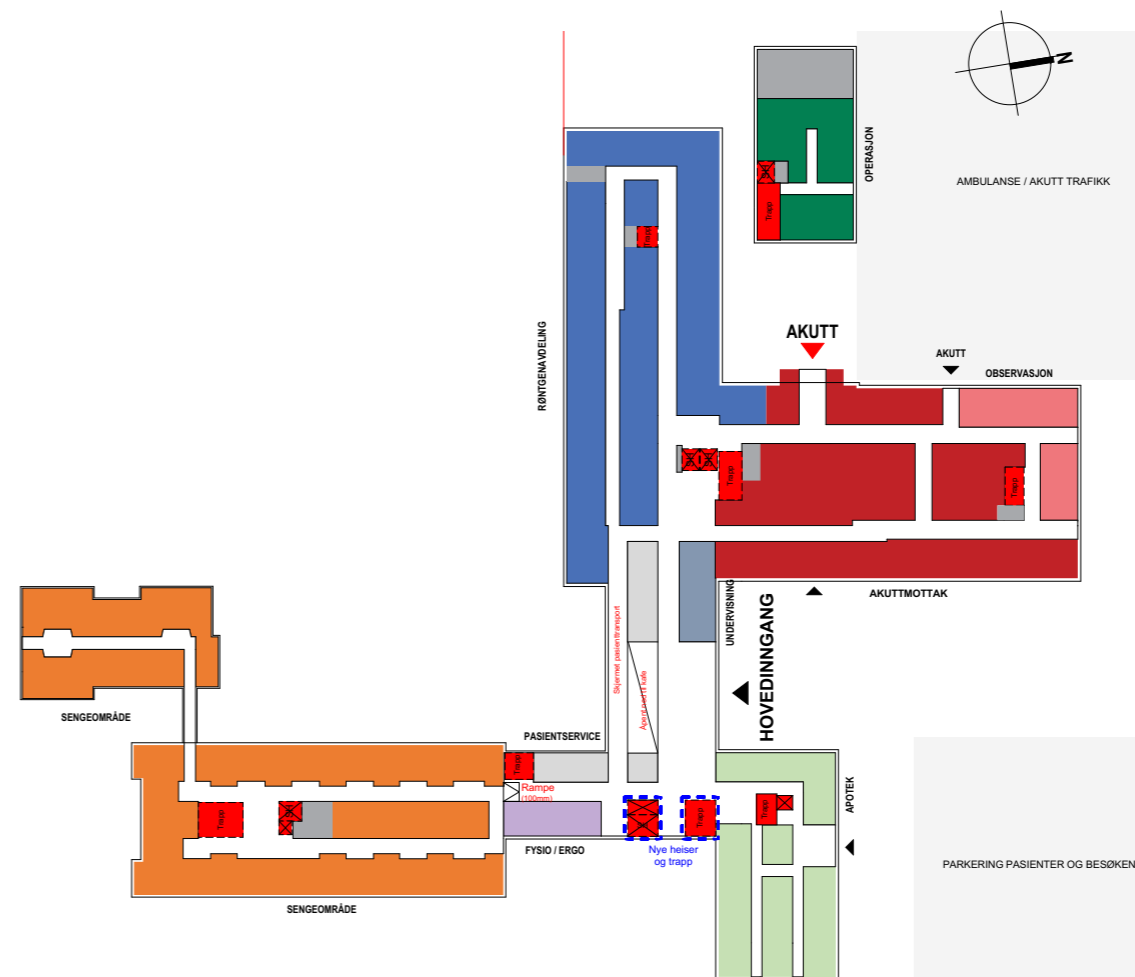
## MULIGHETSSTUDIE B



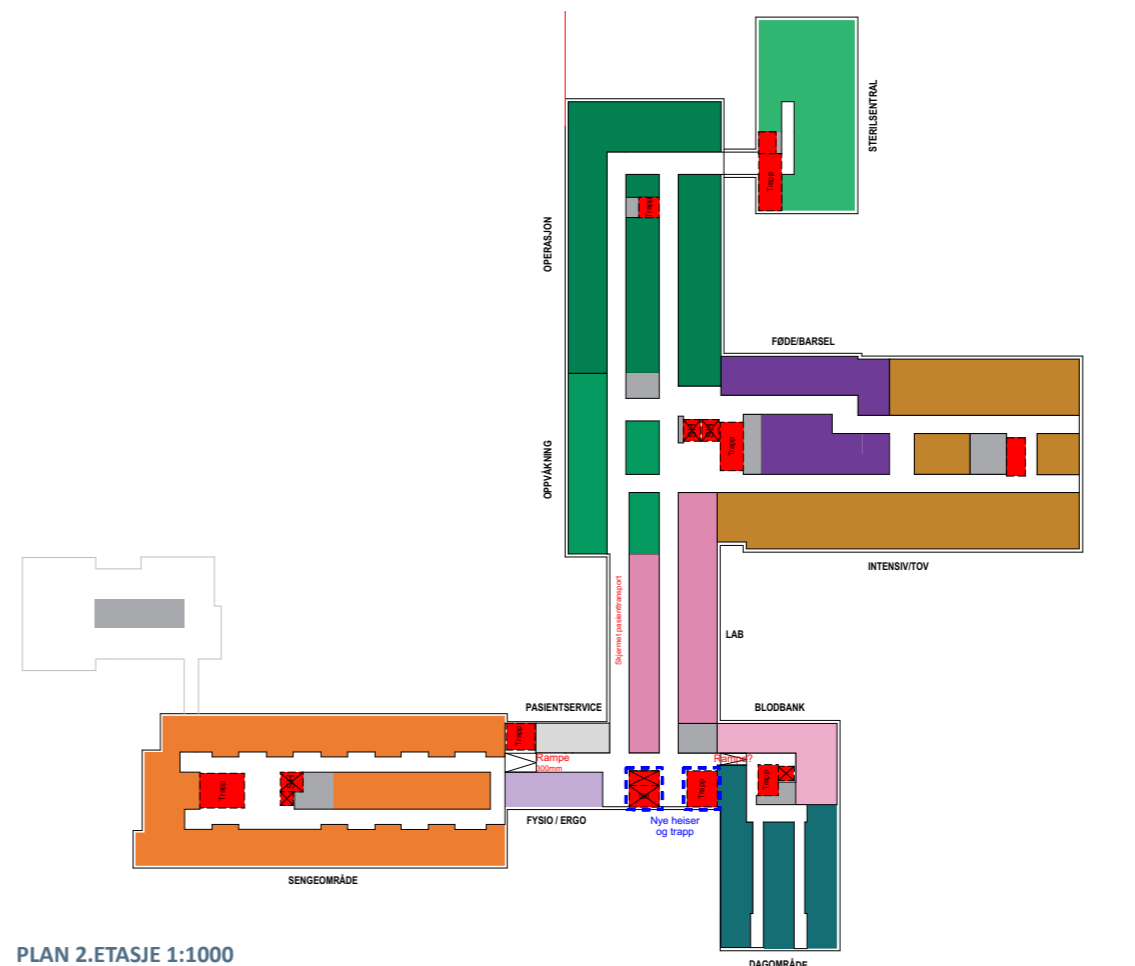
PLAN U2.ETASJE 1:1000



PLAN U1.ETASJE 1:1000



PLAN 1.ETASJE 1:1000



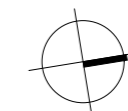
PLAN 2.ETASJE 1:1000

## FUNKSJONSOMRÅDER

- FØDE/BARSEL
- SENGEOMRÅDE
- PASIENHOTELL
- INTENSIV
- STERILSENTRAL
- OPERASJON
- OPPVÅKNING
- POLIKLINIKK
- DAGOMRÅDE
- BILDEDIAGNOSTIKK
- OBSERVASJON
- AKUTTMOTTAK
- BLODBANK
- LAB
- APOTEK
- FYSIO/ERGOTERAPI, KLINISKE STØTTEFUNKSJONER
- AMBLULANSETJENESTE
- ADMINISTRASJON
- UNDERVISNING OG FORSKNING
- SENGEOMRÅDE PHV/TSB
- POLIKLINIKK PHV/TSB
- SERVICE
- SENTRALLAGER
- VAREMOTTAK
- TEKNIKK

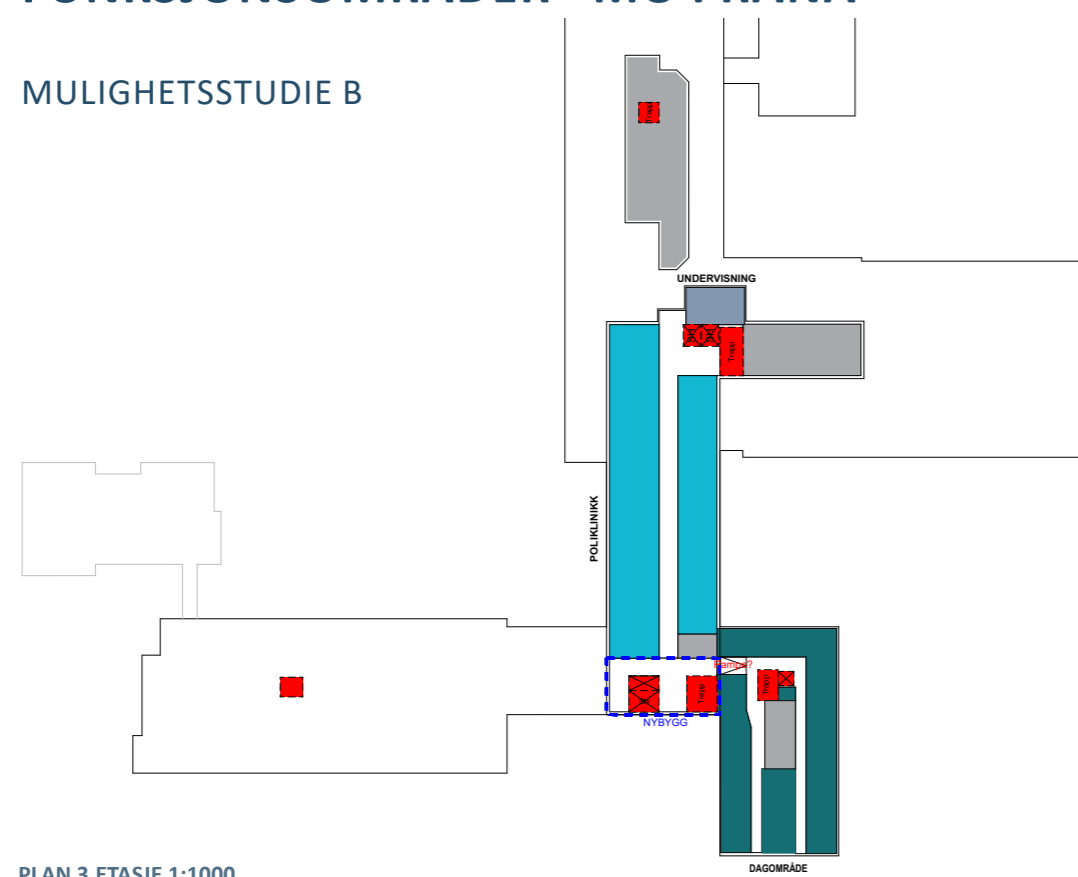
# FUNKSJONSOMRÅDER - MO I RANA

MULIGHETSSTUDIE B

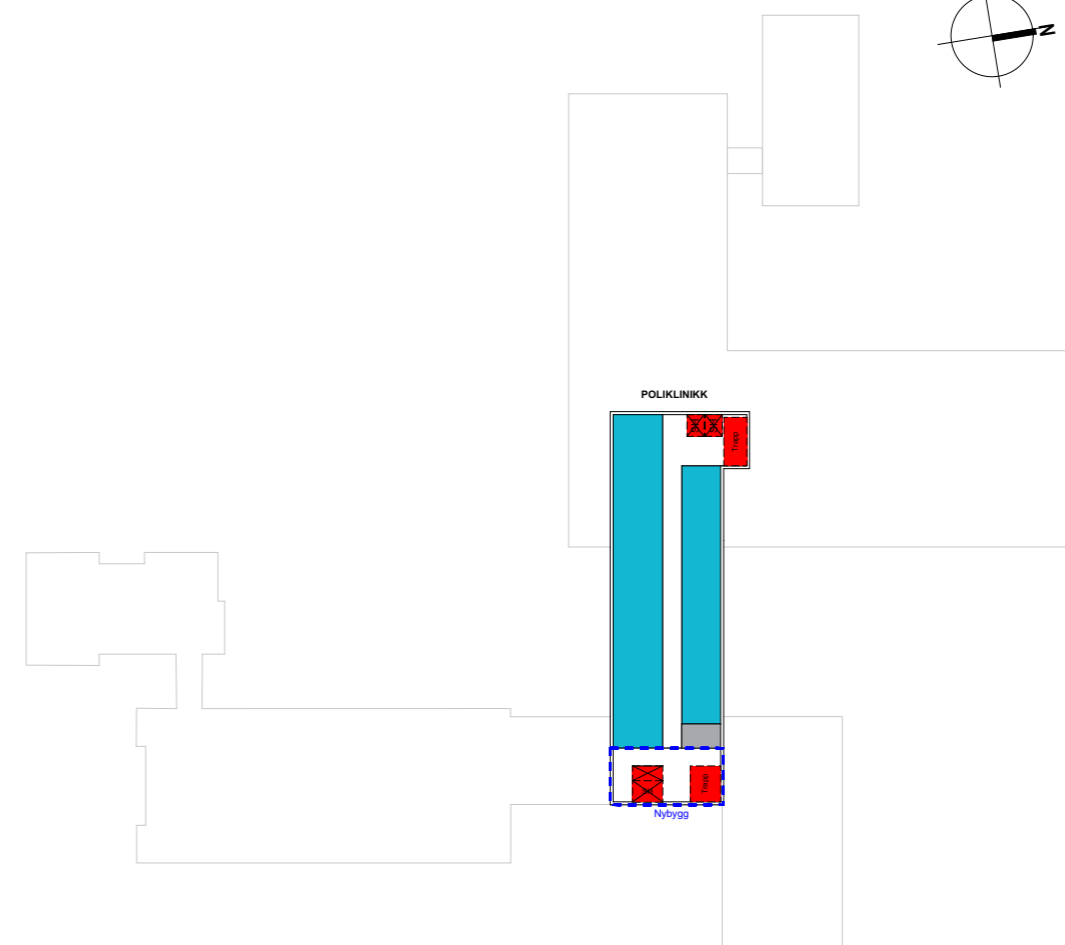


## FUNKSJONSOMRÅDER

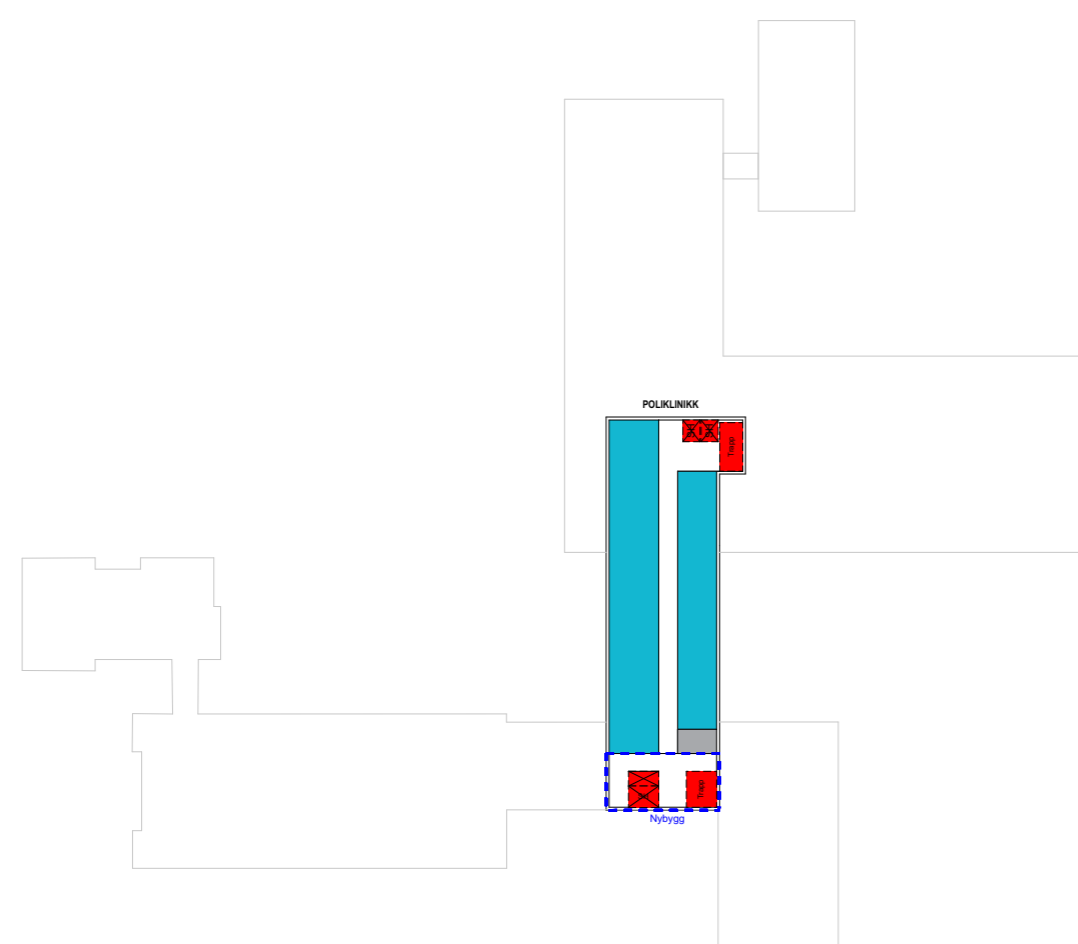
- FØDE/BARSEL ●
- SENGEOMRÅDE ●
- PASIENTHOTELL ●
- INTENSIV ●
- STERILSENTRAL ●
- OPERASJON ●
- OPPVÅKNING ●
- POLIKLINIKK ●
- DAGOMRÅDE ●
- BILDEDIAGNOSTIKK ●
- OBSERVASJON ●
- AKUTTMOTTAK ●
- BLODBANK ●
- LAB ●
- APOTEK ●
- FYSIO/ERGOTERAPI, KLINISKE STØTTEFUNKSJONER ●
- AMBULANSETJENESTE ●
- ADMINISTRASJON ●
- UNDERSVISING OG FORSKNING ●
- SENGEOMRÅDE PHV/TSB ●
- POLIKLINIKK PHV/TSB ●
- SERVICE ●
- SENTRALLAGER ●
- VAREMOTTAK ●
- TEKNIKK ●



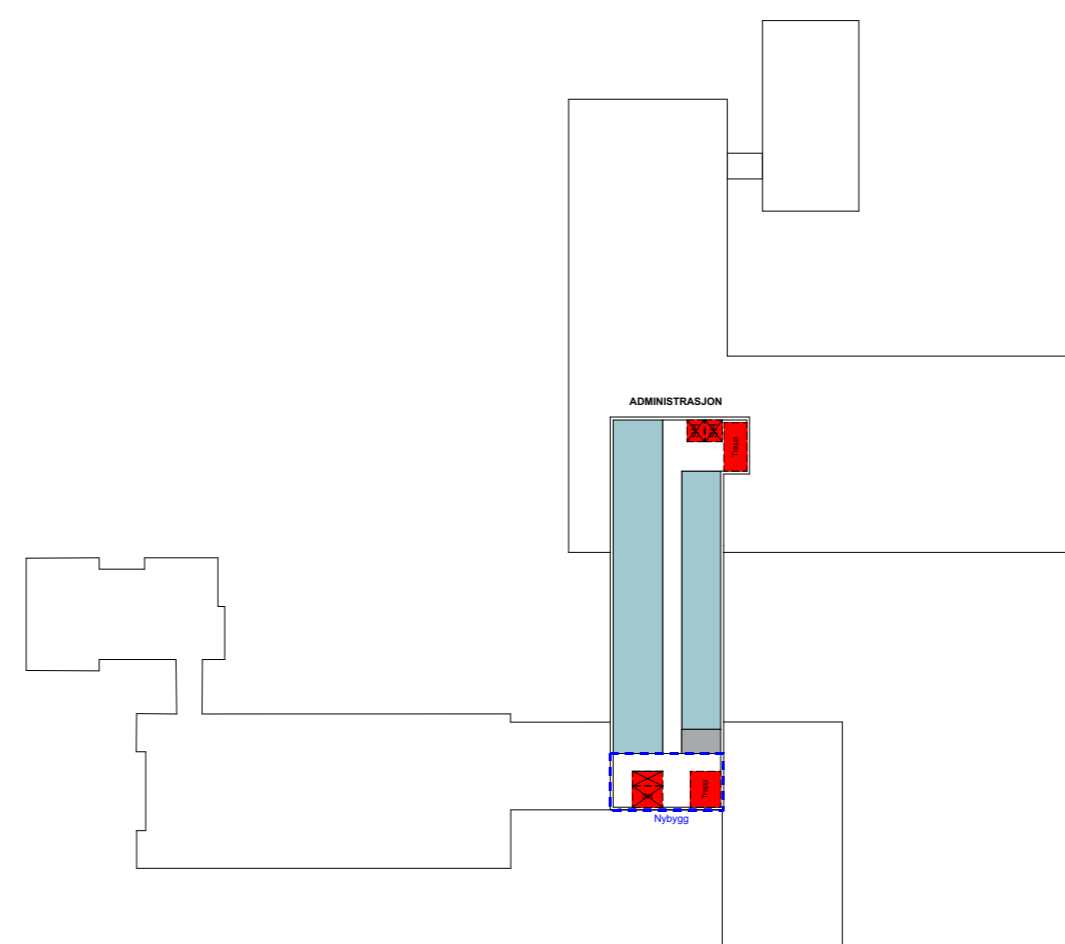
PLAN 3.ETASJE 1:1000



PLAN 5.ETASJE 1:1000



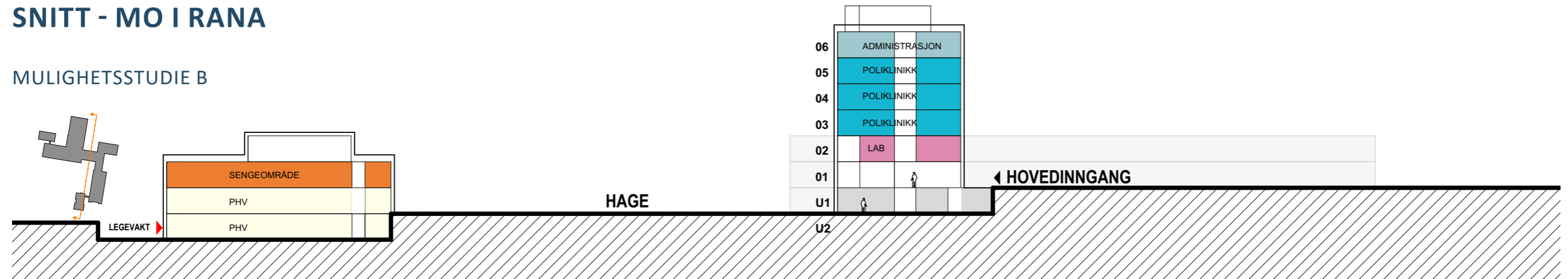
PLAN 4.ETASJE 1:1000



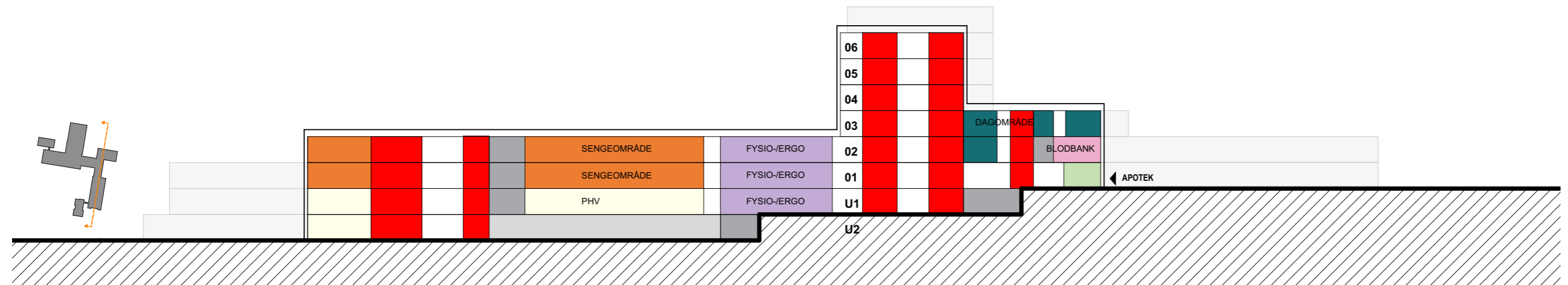
PLAN 6.ETASJE 1:1000

# SNITT - MO I RANA

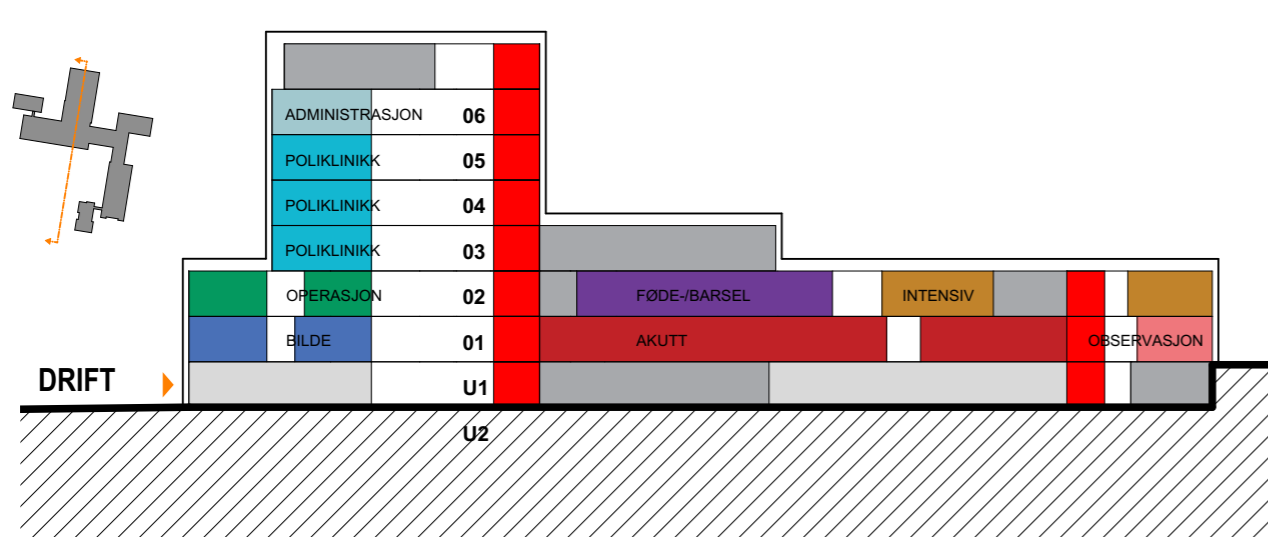
## MULIGHETSSTUDIE B



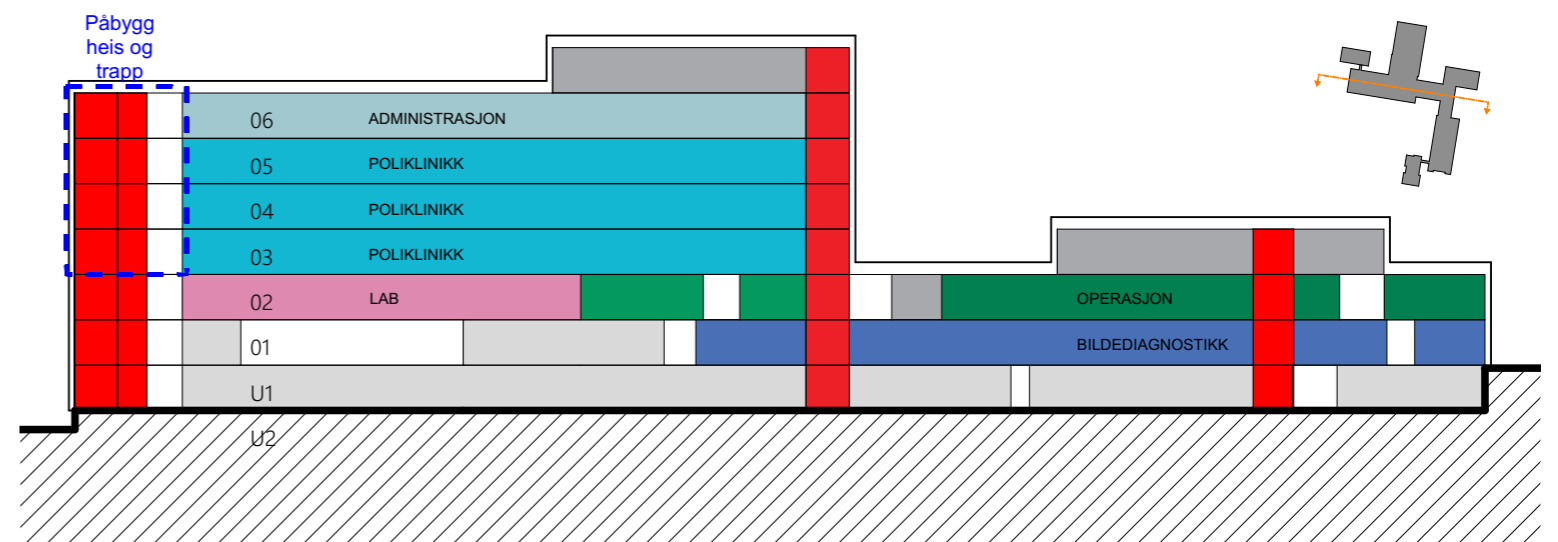
SNITT 1:500



SNITT 1:500



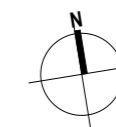
SNITT 1:500



SNITT 1:500

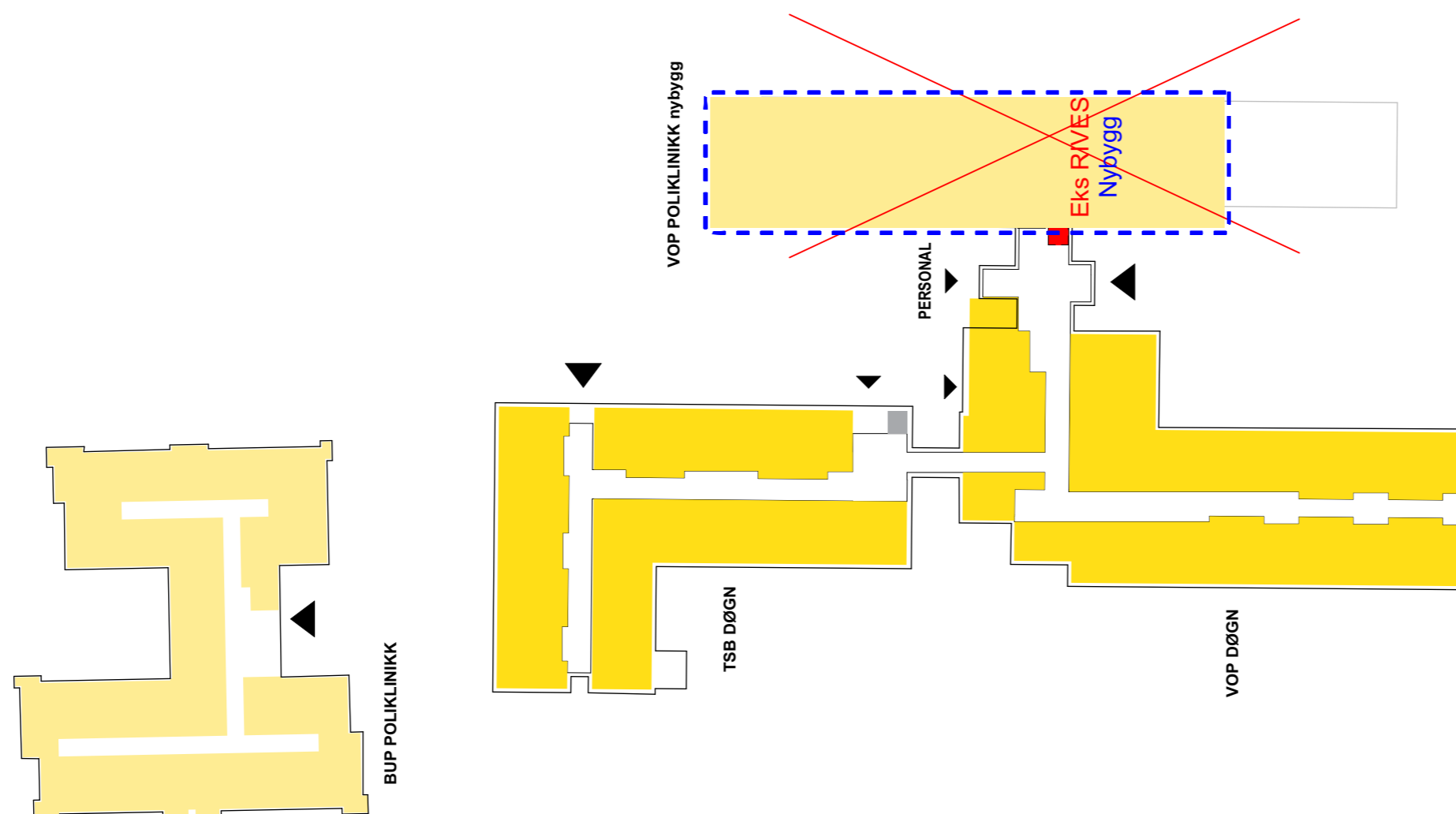
# FUNKSJONSOMRÅDER - MO I RANA, SØSTERVEIEN

MULIGHETSSTUDIE B



## FUNKSJONSOMRÅDER

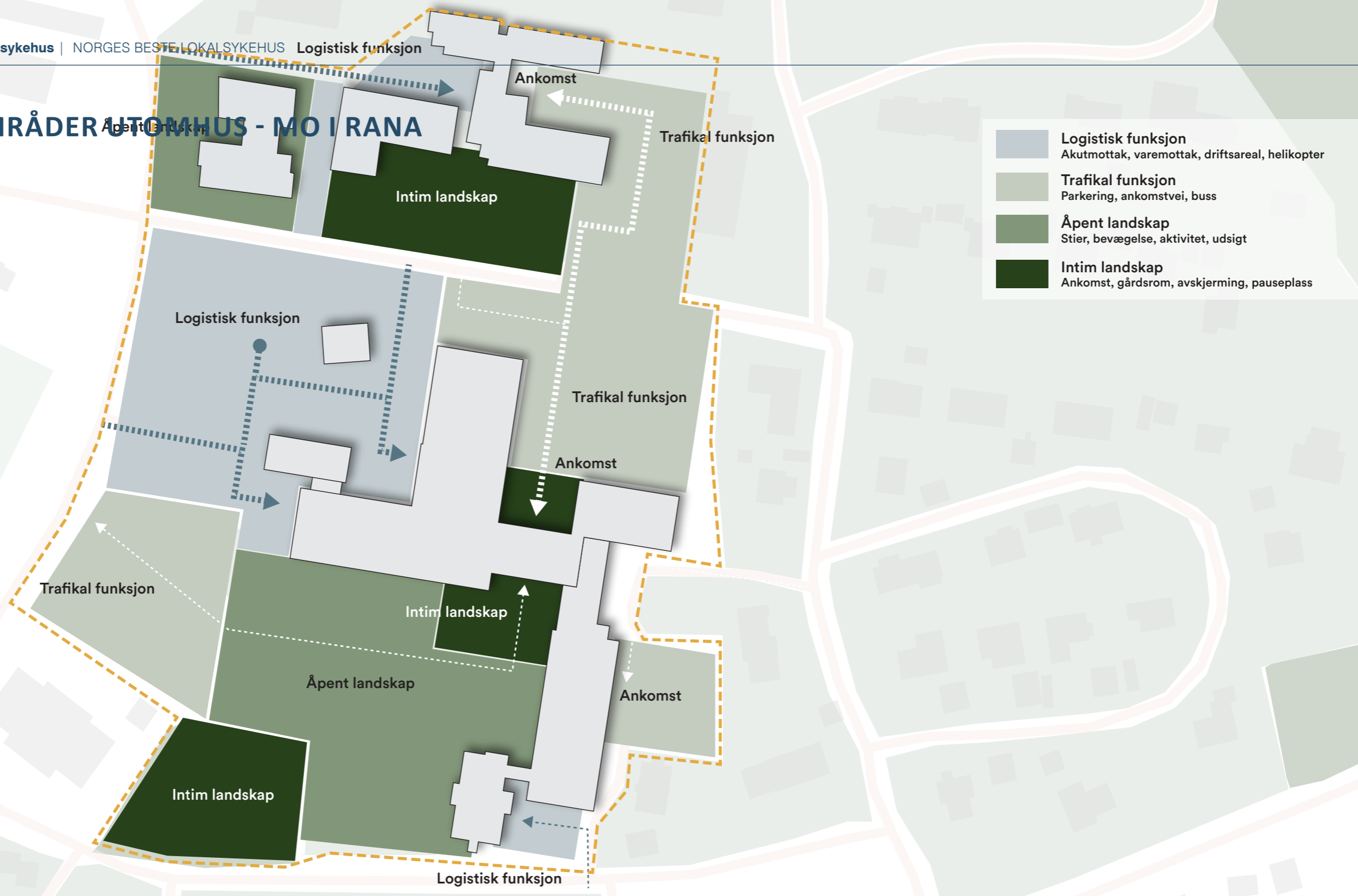
- FØDE/BARSEL ●
- SENGEOMRÅDE ●
- PASIENTHOTELL ●
- INTENSIV ●
- STERILSENTRAL ●
- OPERASJON ●
- OPPVÅKNING ●
- POLIKLINIKK ●
- DAGOMRÅDE ●
- BILDEDIAGNOSTIKK ●
- OBSERVASJON ●
- AKUTTMOTTAK ●
- BLODBANK ●
- LAB ●
- APOTEK ●
- FYSIO/ERGOTERAPI, KLINISKE STØTTEFUNKSJONER ●
- AMBULANSETJENESTE ●
- ADMINISTRASJON ●
- UNDERVISNING OG FORSKNING ●
- SENGEOMRÅDE PHV/TSB ●
- POLIKLINIKK PHV/TSB ●
- SERVICE ●
- SENTRALLAGER ●
- VAREMOTTAK ●
- TEKNIKK ●



PLAN 1.ETASJE 1:500

# FUNKSJONSOMRÅDER UTOMHUS - MO I RANA

MULIGHETSSTUDIE B



- Logistisk funksjon**  
Akutmottak, varemottak, driftsareal, helikopter
- Trafikal funksjon**  
Parkering, ankomstvei, buss
- Åpent landskap**  
Stier, bevegelse, aktivitet, udsigt
- Intim landskap**  
Ankomst, gårdsrom, avskjerming, pauseplass



# LANDSKAPSREFERANSER - MO I RANA

## MULIGHETSSTUDIE B



# UTOMHUSPLAN - MO I RANA

## MULIGHETSSTUDIE B

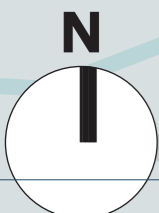
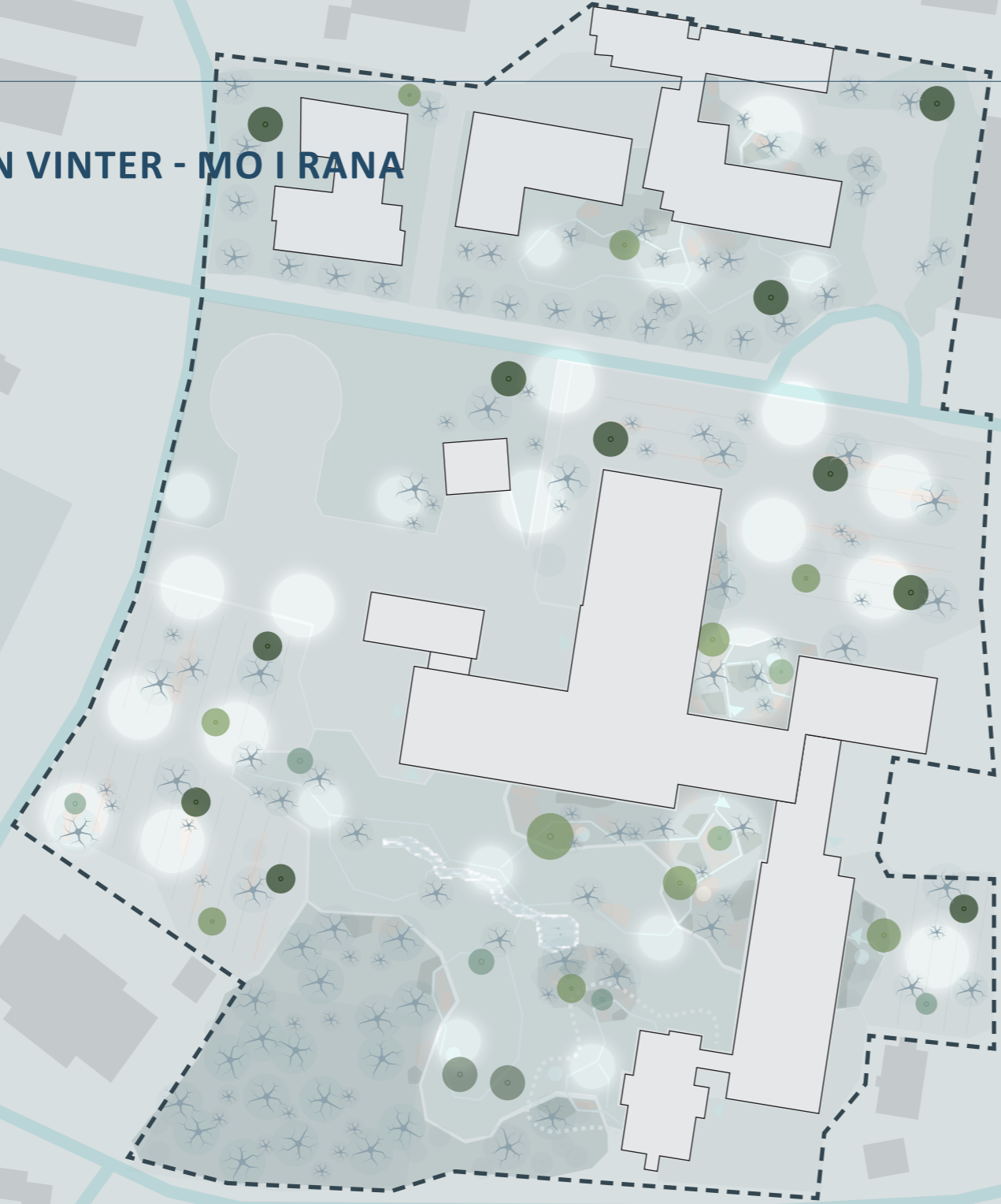
- Logistisk funksjon**  
Akutmottak, varemottak, driftsareal, helikopter
- Trafikal funksjon**  
Parkering, ankomstvei, buss
- Åpent landskap**  
Stier, bevegelse, aktivitet, utsikt
- Intim landskap**  
Ankomst, gårdsrom, avskjerming, pauseplass
- Stiforløp og forbindelse**
- Avskjermet område**
- Hovedingang**
- Ankomst Akutt/Varemottak**
- Sekundær indgang**



# UTOMHUSPLAN VINTER - MO I RANA

MULIGHETSSTUDIE B

-  **Logistisk funksjon**  
Akutmottak, varemottak, driftsareal, helikopter
-  **Trafikal funksjon**  
Parkering, ankomstvei, buss
-  **Åpent landskap**  
Stier, bevegelse, aktivitet, udsigt
-  **Intim landskap**  
Ankomst, gårdsrom, avskjerming, pauseplass
-  **Træ, stedsegrøn**
-  **Træ, løvfældende**

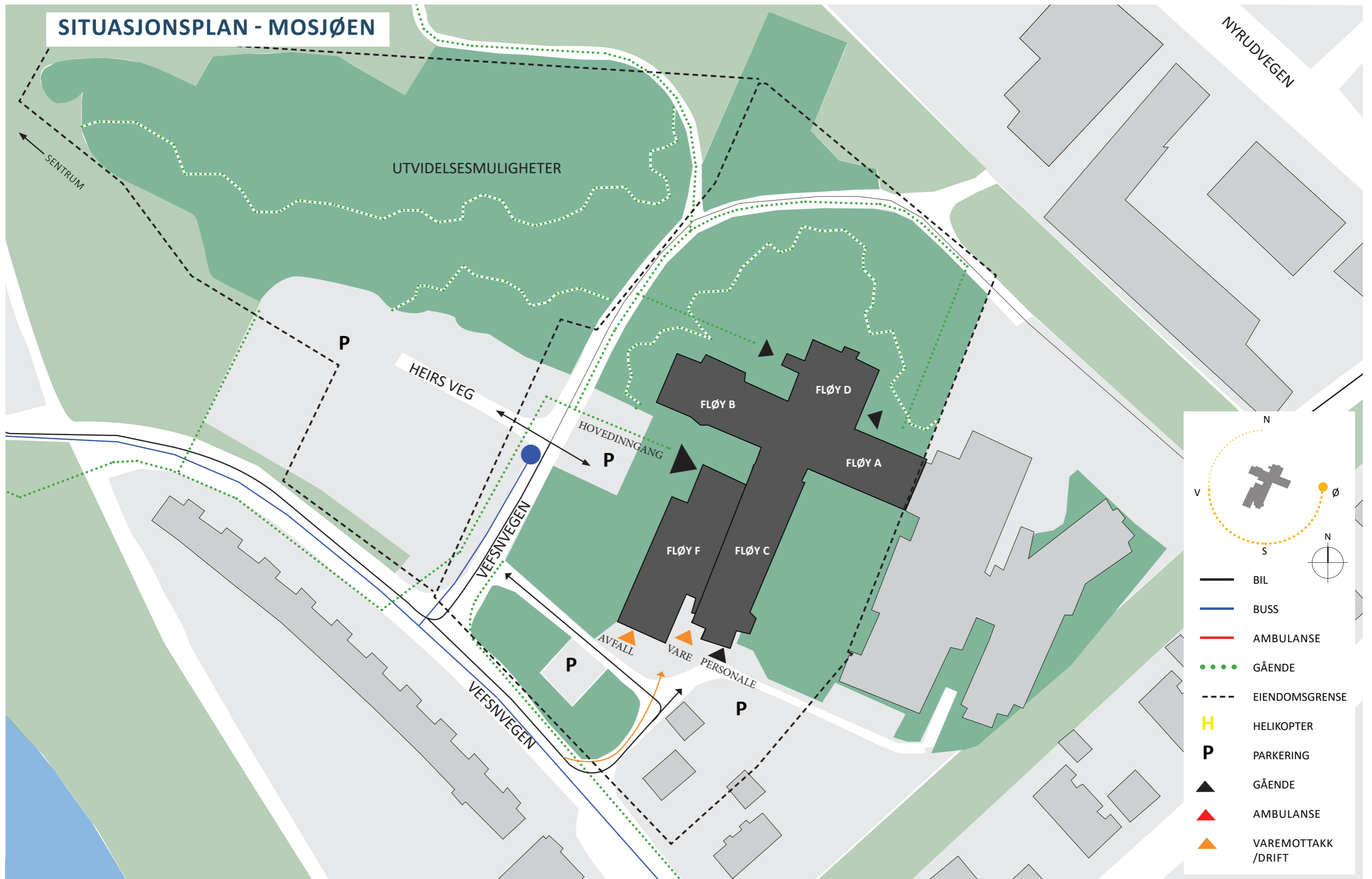




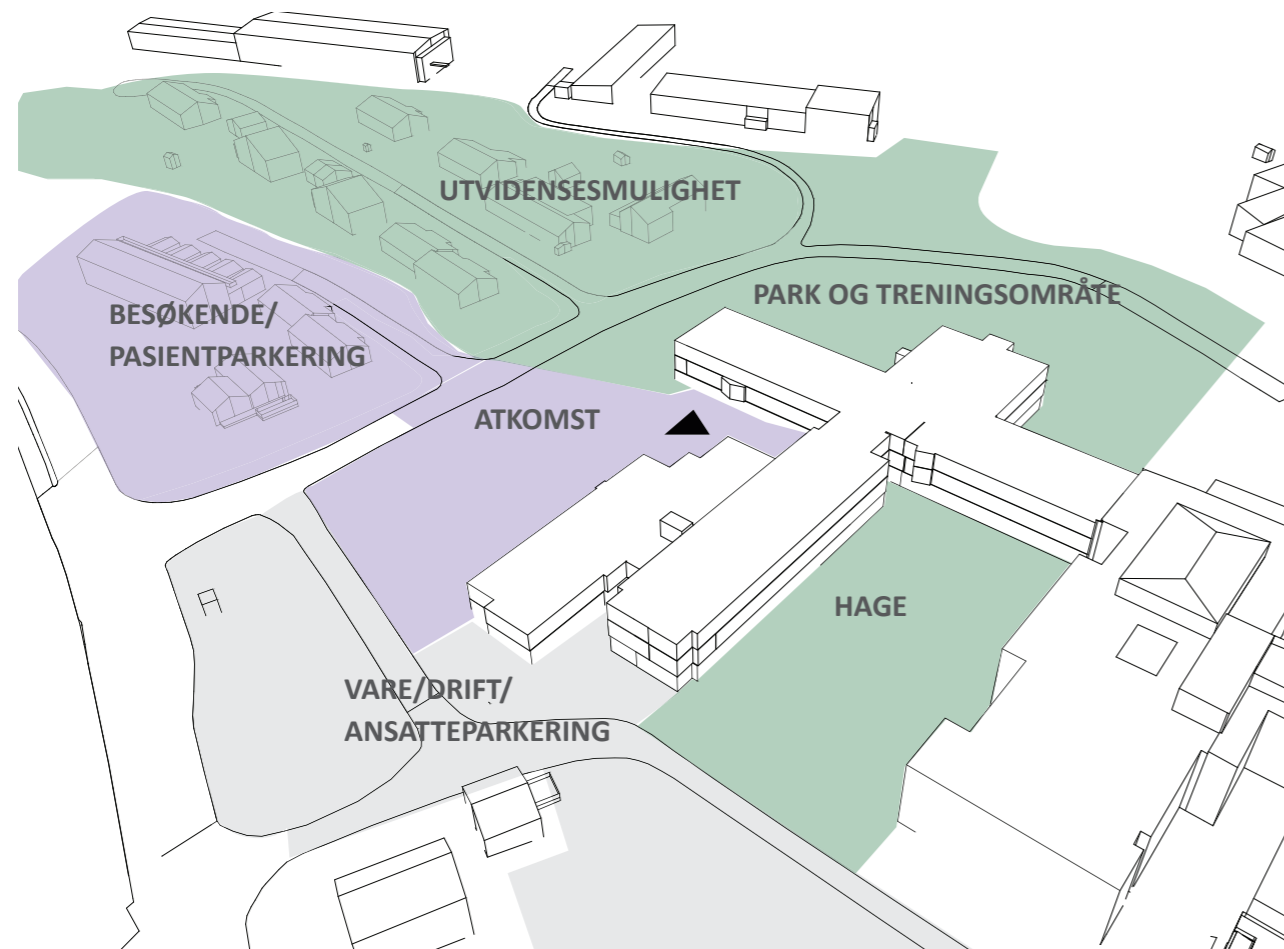
# MOSJØEN



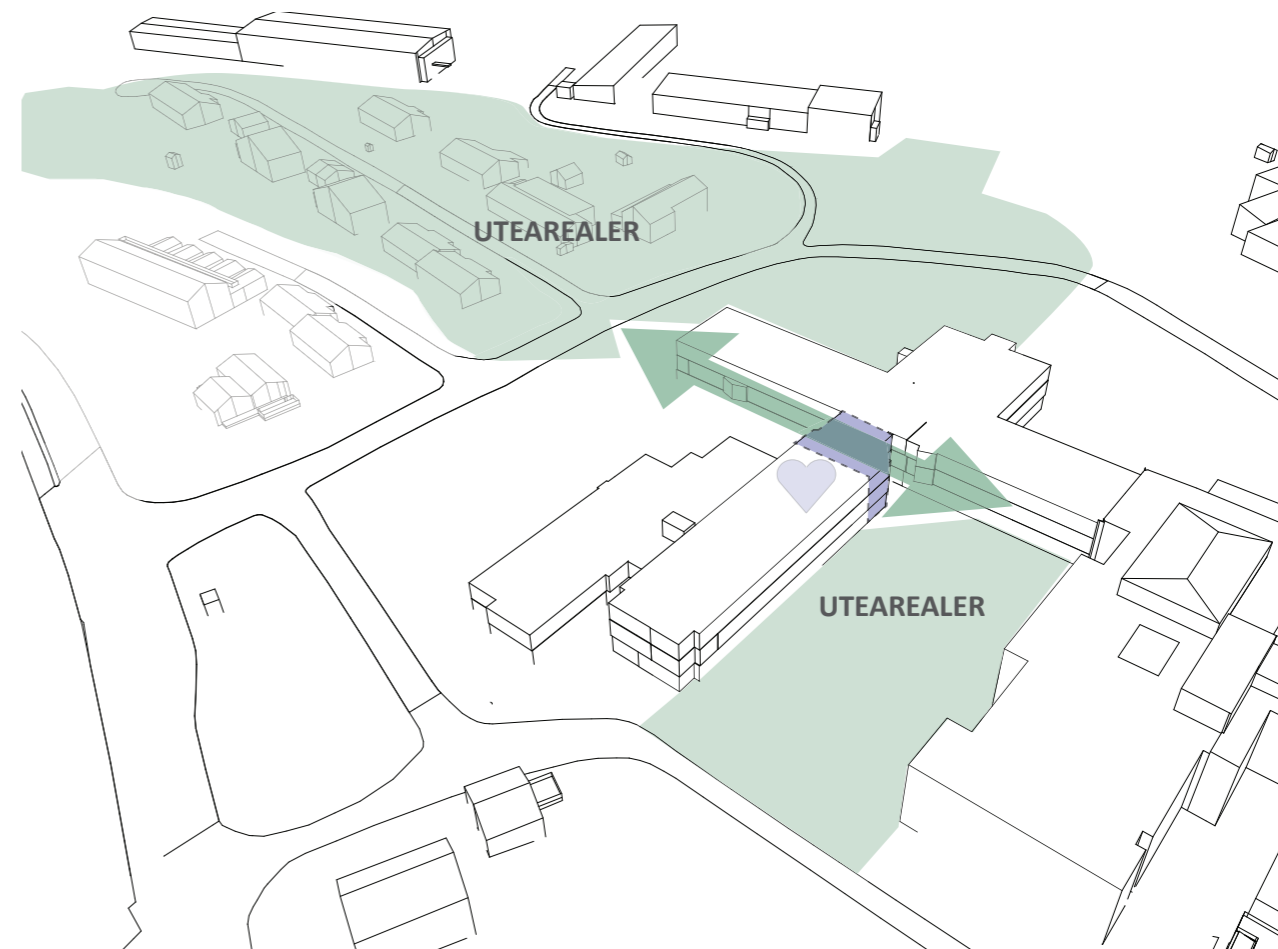
## MULIGHETSSTUDIE



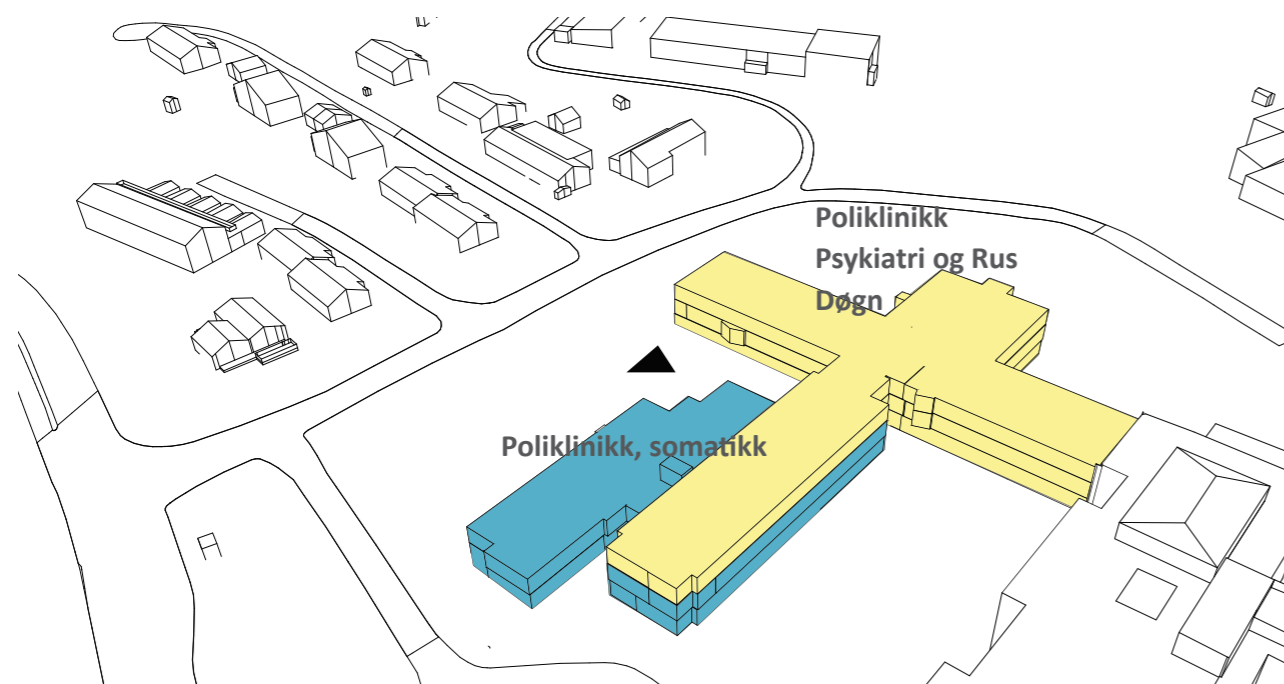
## HOVEDGREP - MOSJØEN



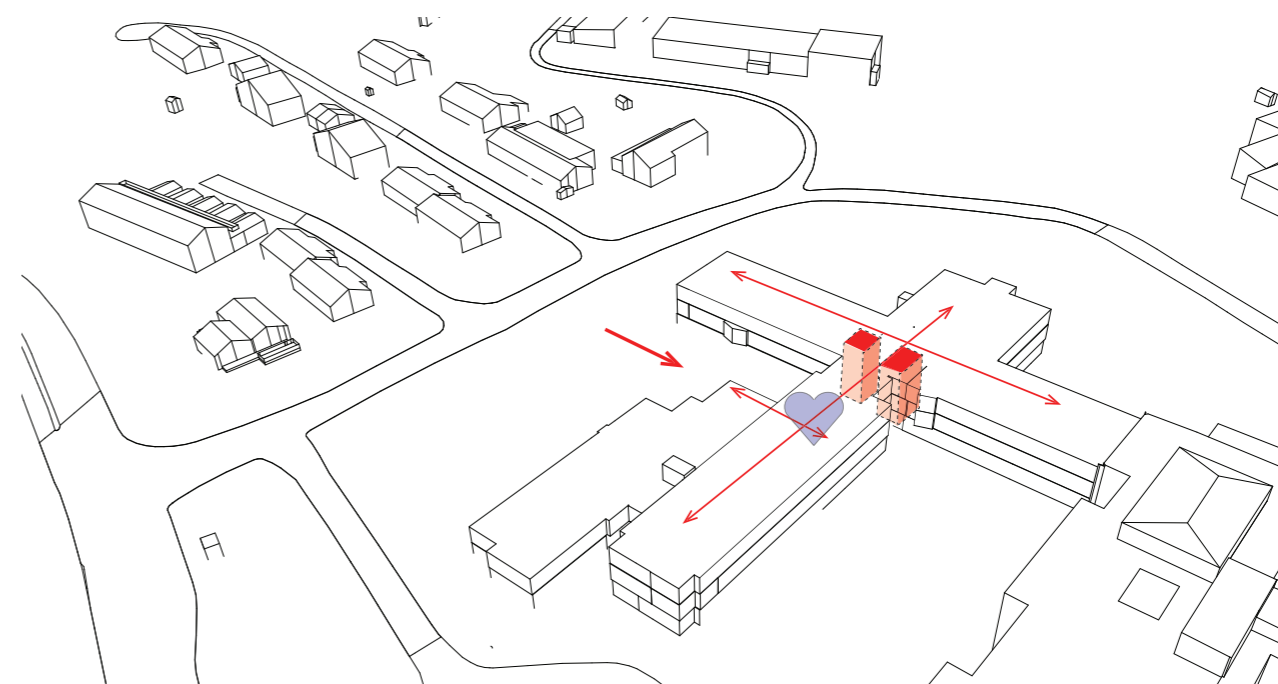
HOVEDGREP ADKOMST OG SONER UTOMHUS



HOVEDGREP UTEOMRÅDER

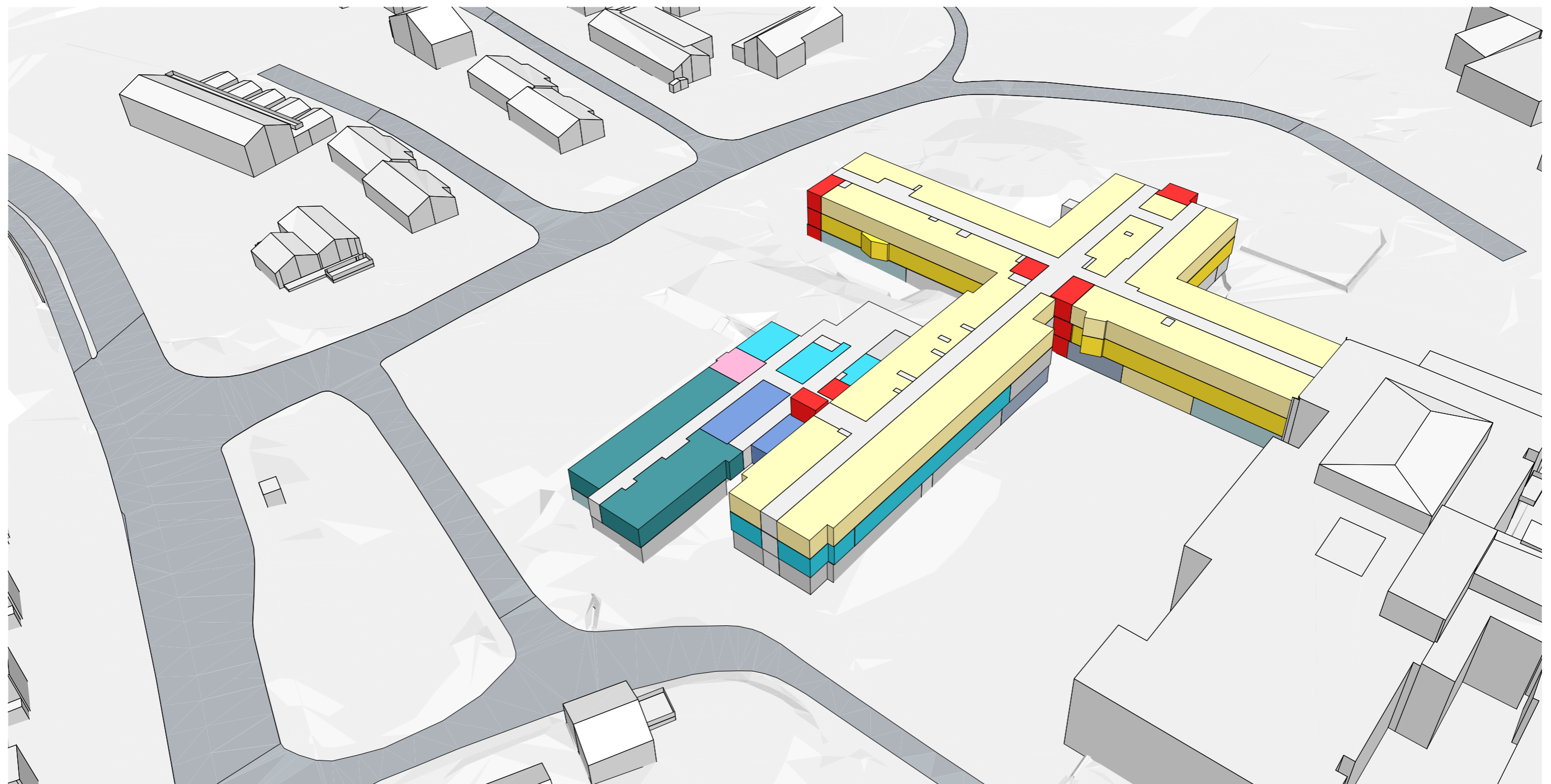


HOVEDGREP FUNKSJONSFORDELING



HOVEDGREP FLYT OG LOGISTIKK

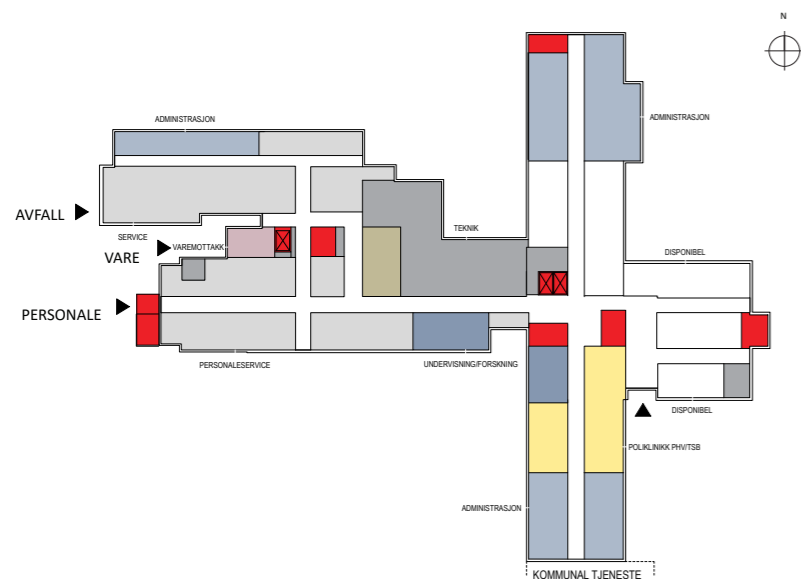
# VOLUMSTUDIE - MOSJØEN



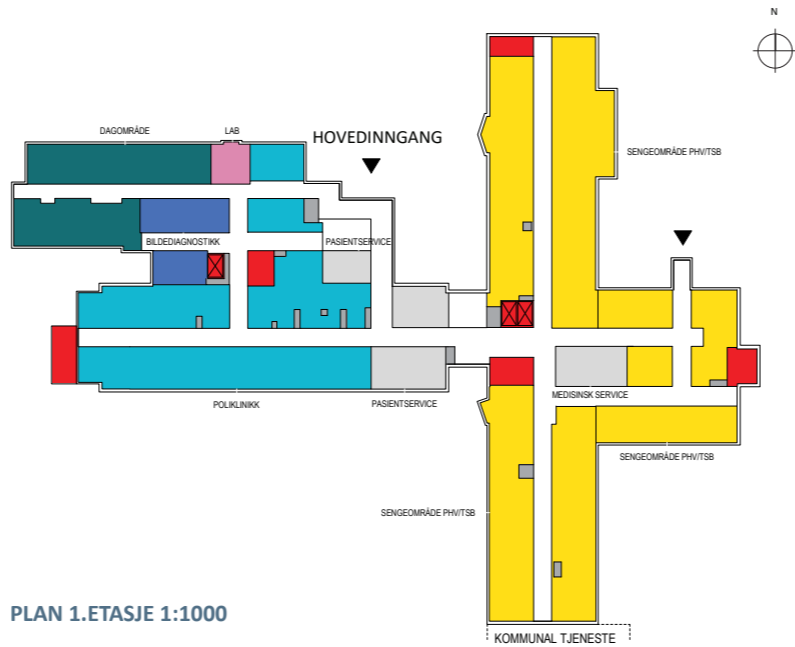
3D-ILLUSTRASJON - Funksjonsområder

# FUNKSJONSOMRÅDER - MOSJØEN

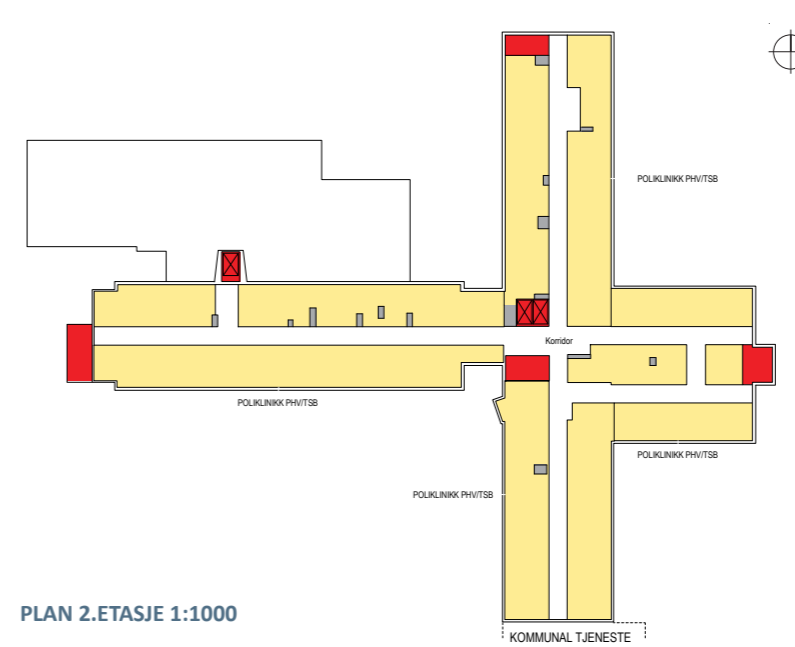
## FUNKSJONSOMRÅDER



PLAN U.ETASJE 1:1000



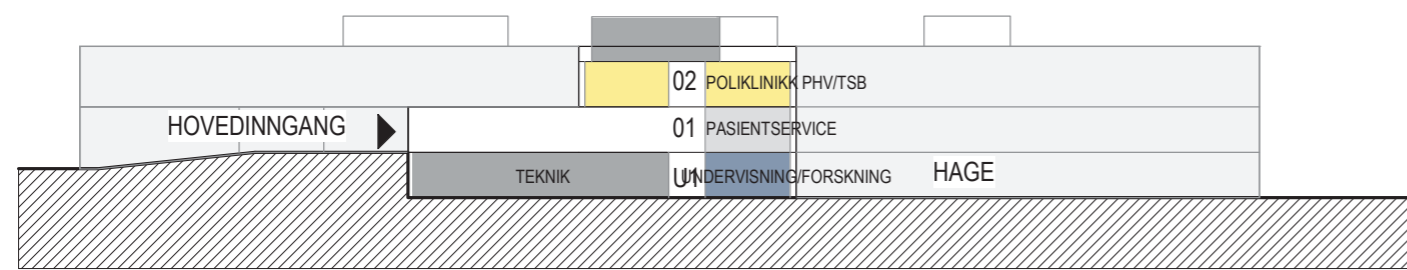
PLAN 1.ETASJE 1:1000



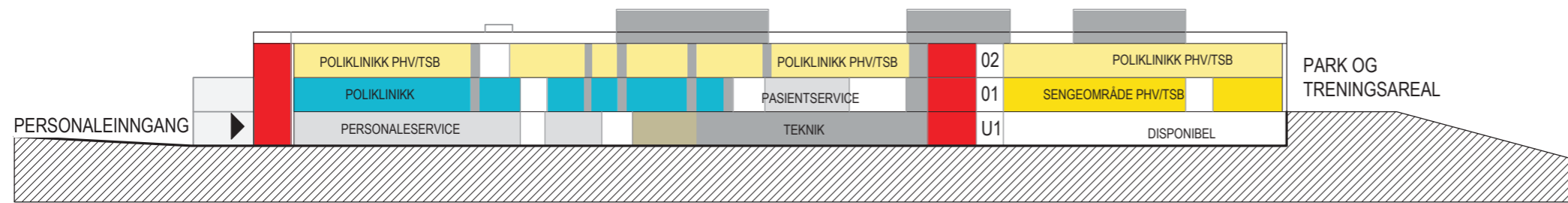
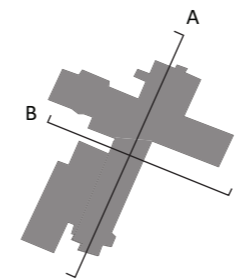
PLAN 2.ETASJE 1:1000

- FØDE/BARSEL ●
- SENGEOMRÅDE ●
- PASIENTHOTELL ●
- INTENSIV ●
- STERILSENTRAL ●
- OPERASJON ●
- OPPVÅKNING ●
- POLIKLINIKK ●
- DAGOMRÅDE ●
- BILDEDIAGNOSTIKK ●
- OBSERVASJON ●
- AKUTTMOTTAK ●
- BLODBANK ●
- LAB ●
- APOTEK ●
- FYSIO/ERGOTERAPI, KLINISKE STØTTEFUNKSJONER ●
- AMBULANSETJENESTE ●
- ADMINISTRASJON ●
- UNDERVISNING OG FORSKNING ●
- SENGEOMRÅDE PHV/TSB ●
- POLIKLINIKK PHV/TSB ●
- SERVICE ●
- SENTRALLAGER ●
- VAREMOTTAK ●
- TEKNIKK ●

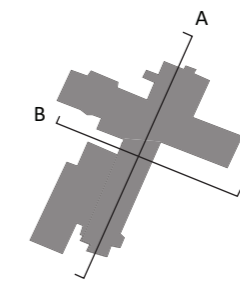
# FUNKSJONSOMRÅDER - MOSJØEN




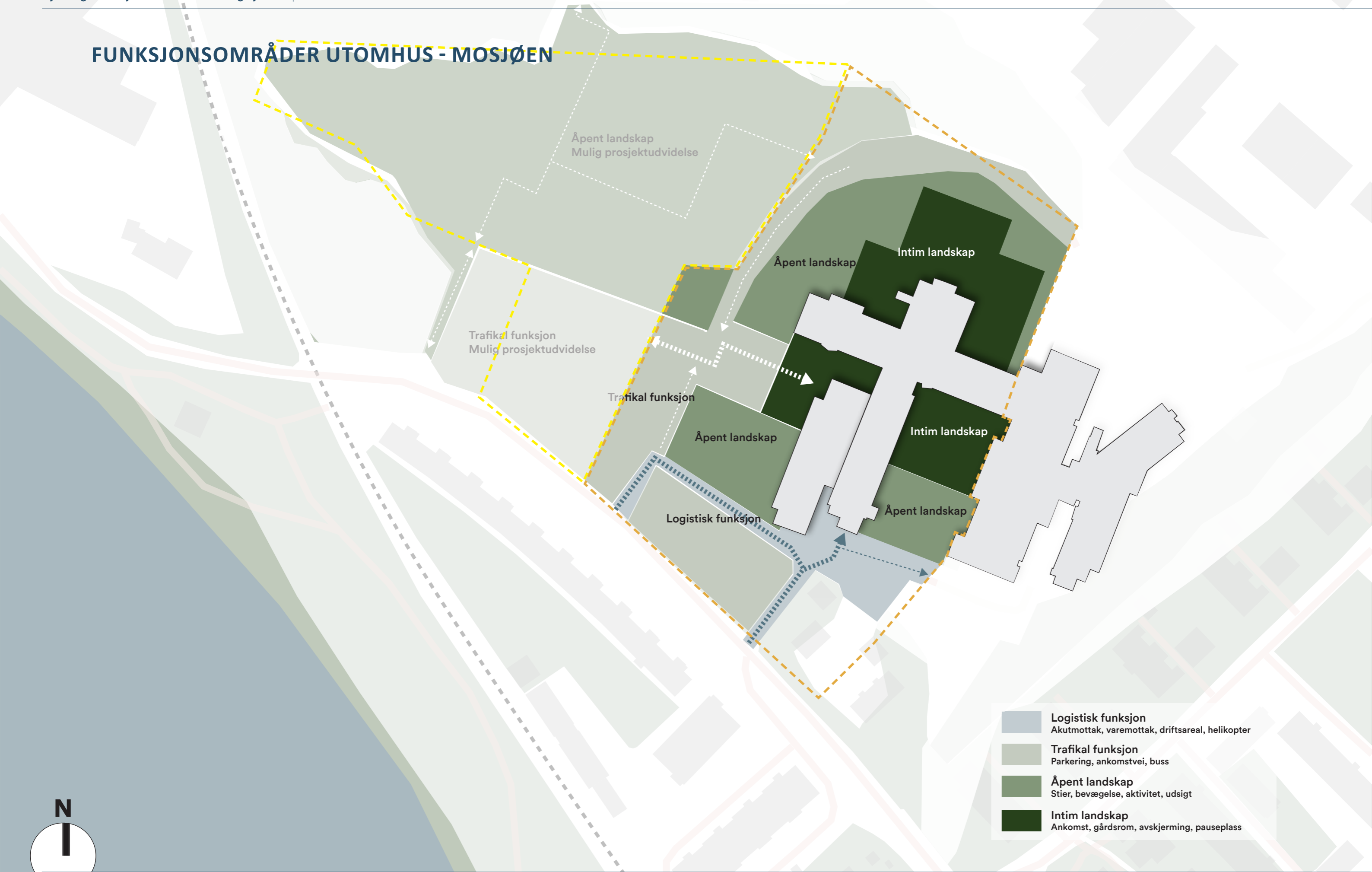
SNITT 1:500




SNITT 1:500



## FUNKSJONSOMRÅDER UTOMHUS - MOSJØEN



# LANDSKAPSREFERANSER - MOSJØEN






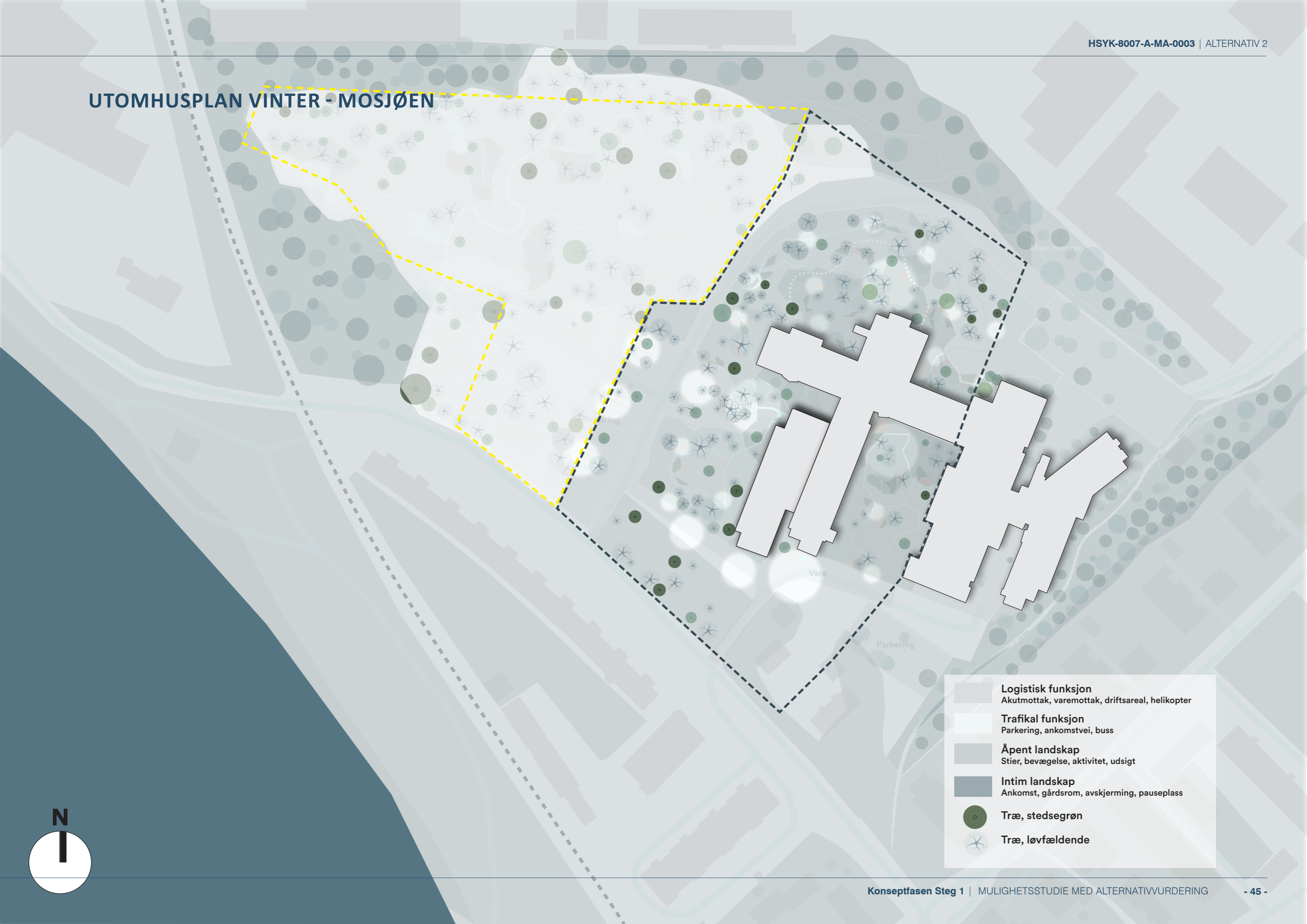
# UTOMHUSPLAN - MOSJØEN



- Logistisk funksjon**  
Akutmottak, varemottak, driftsareal, helikopter
- Trafikal funksjon**  
Parkering, ankomstvei, buss
- Åpent landskap**  
Stier, bevægelse, aktivitet, udsigt
- Intim landskap**  
Ankomst, gårdsrom, avskjerming, pauseplass
- Stiforløp og forbindelse**
- Avskjermet område**
- Hovedinngang**
- Ankomst Akutt/Varemottak**
- Sekundær inngang**

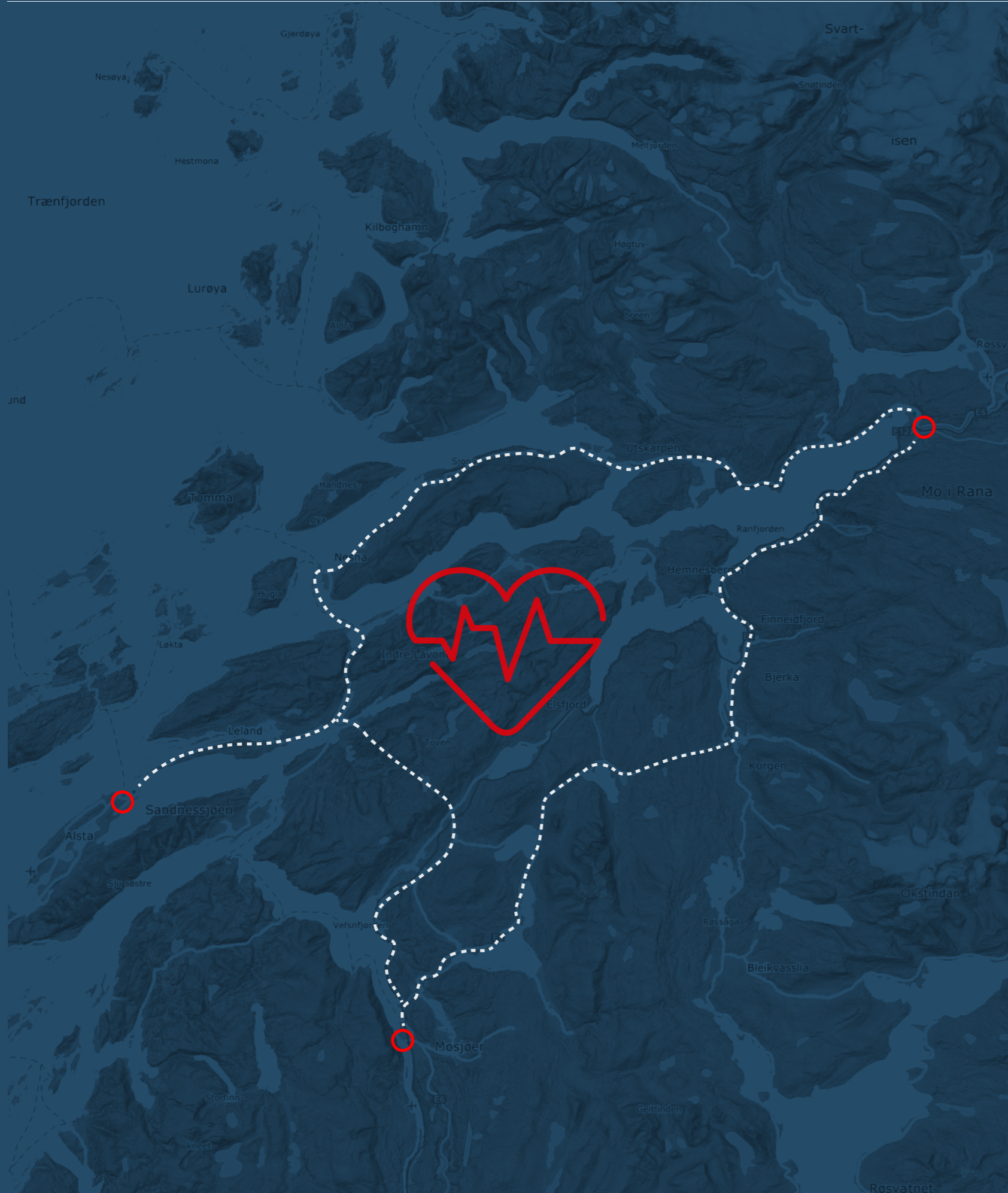


# UTOMHUSPLAN VINTER - MOSJØEN



	<b>Logistisk funksjon</b> Akutmottak, varemottak, driftsareal, helikopter
	<b>Trafikal funksjon</b> Parkering, ankomstvei, buss
	<b>Åpent landskap</b> Stier, bevegelse, aktivitet, utsikt
	<b>Intim landskap</b> Ankomst, gårdsrom, avskjerming, pauseplass
	<b>Træ, stedsegrøn</b>
	<b>Træ, løvfældende</b>





# ALTERNATIV 3

## BILAG KAP. C.4

23.06.2022

# SANDNESSJØEN - NYBYGG OG OMBYGGING

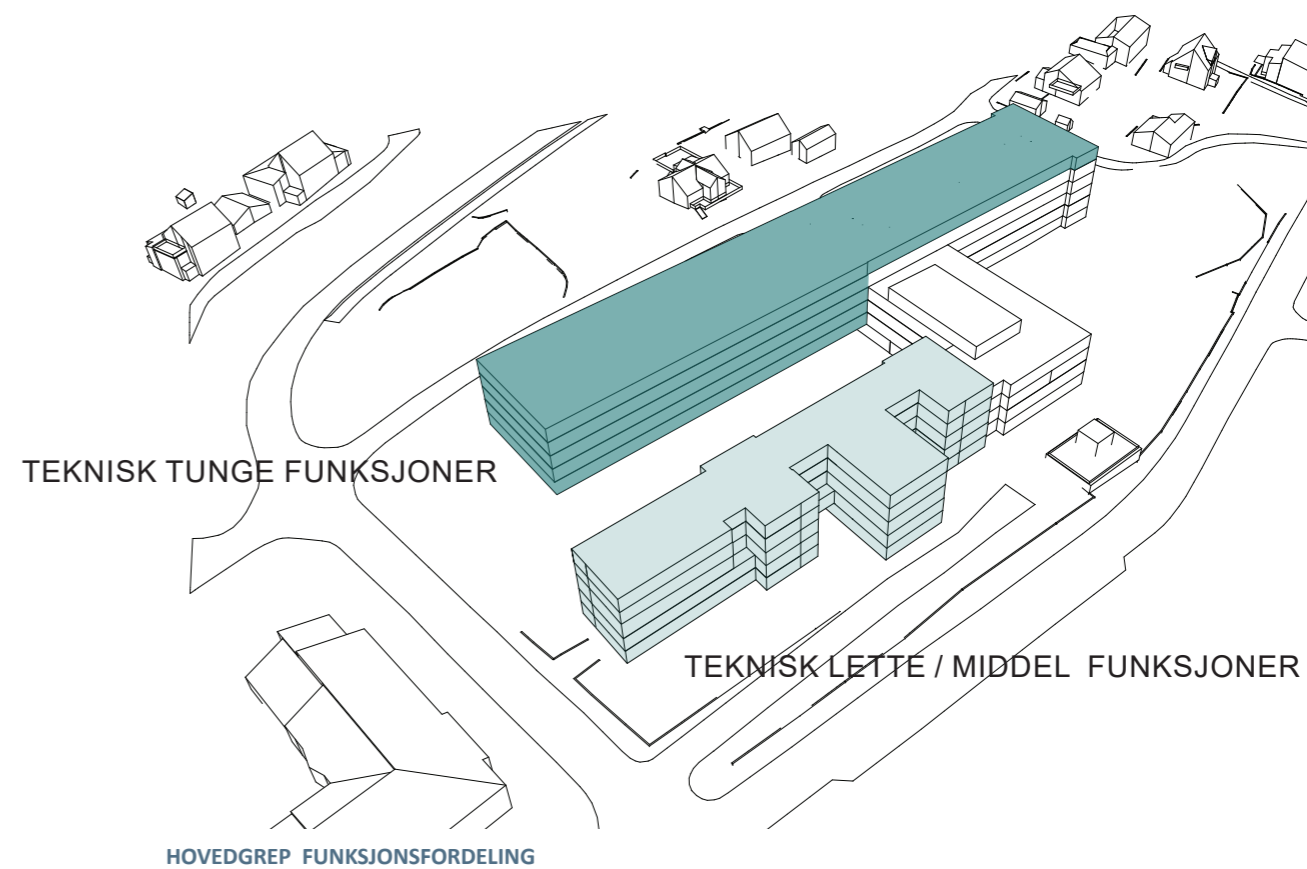
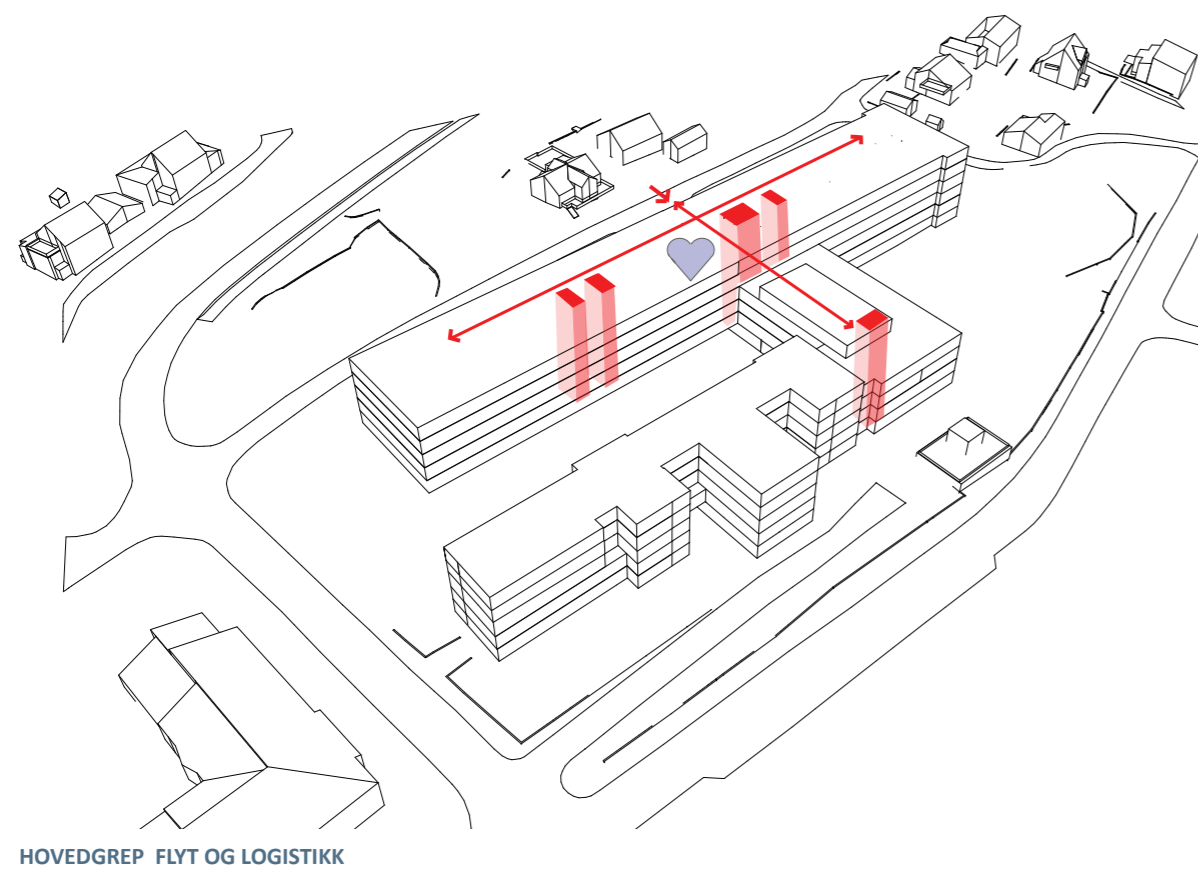
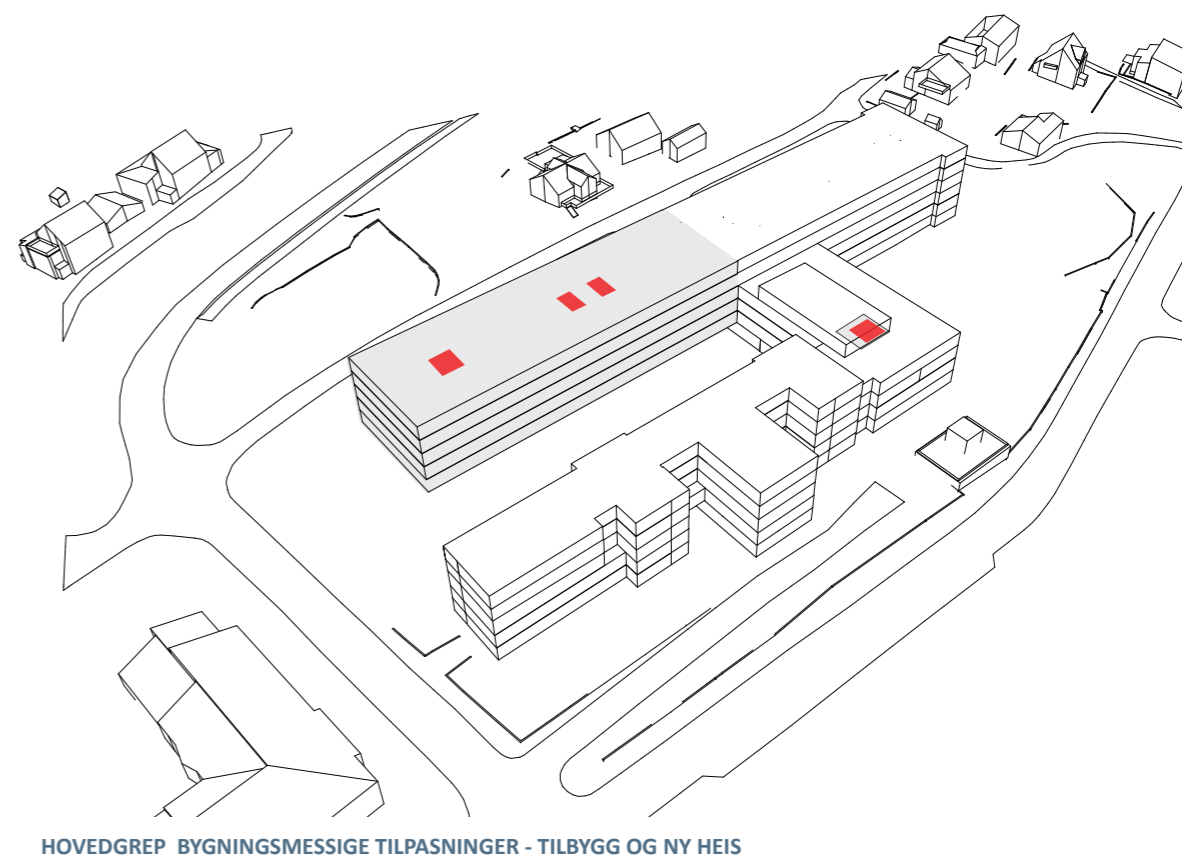
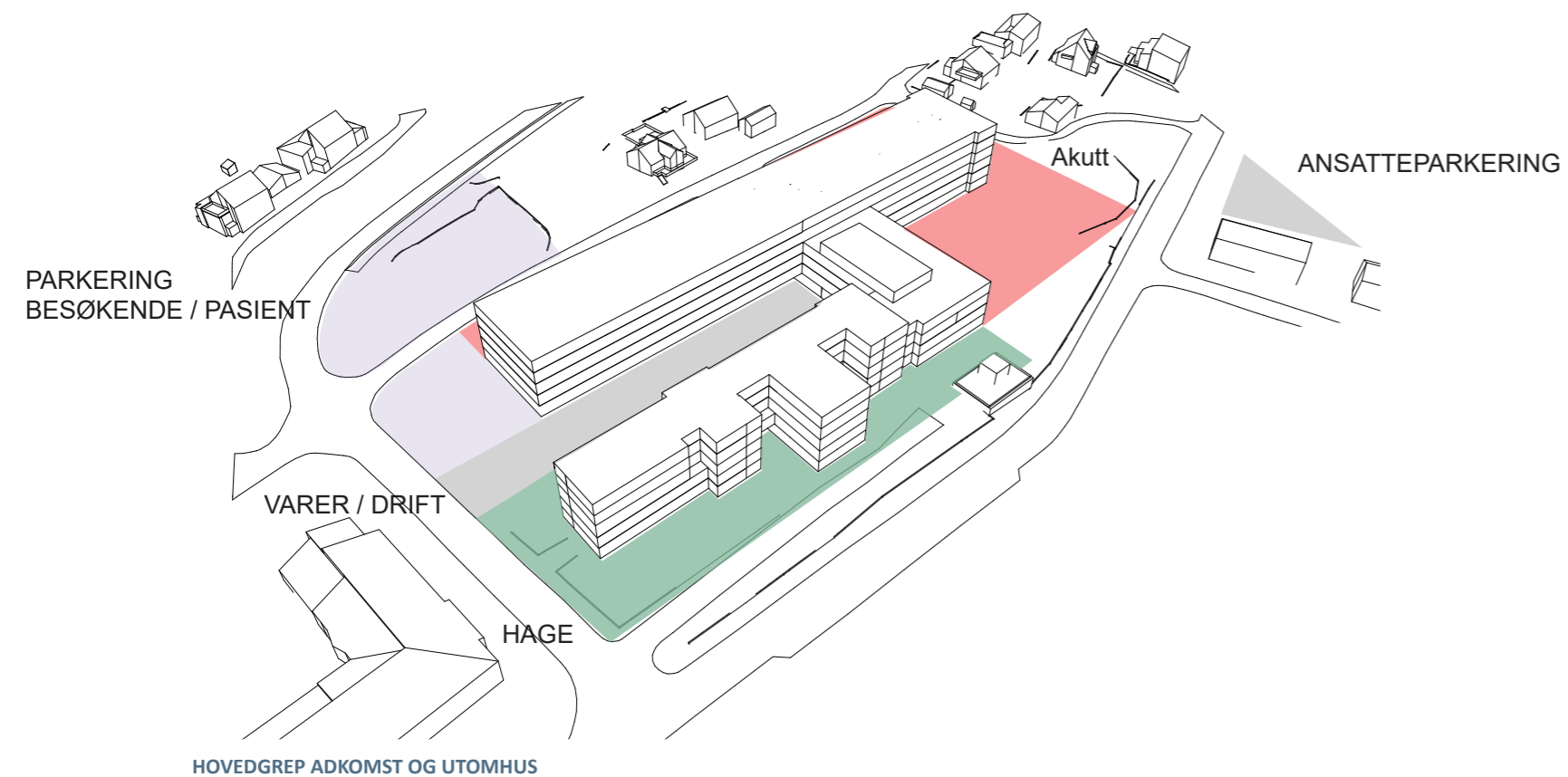
---

## MULIGHETSSTUDIE

# SITUASJONSPLAN - SANDNESSJØEN NYBYGG OG OMBYGGING



## HOVEDGREP - SANDNESSJØEN NYBYGG OG OMBYGGING



# VOLUMSTUDIE - SANDNESSJØEN NYBYGG OG OMBYGGING

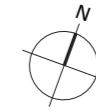
## FUNKSJONSOMRÅDER



- FØDE/BARSEL ●
- SENGEOMRÅDE ●
- PASIENTHOTELL ●
- INTENSIV ●
- STERILSENTRAL ●
- OPERASJON ●
- OPPVÅKNING ●
- POLIKLINIKK ●
- DAGOMRÅDE ●
- BILDEDIAGNOSTIKK ●
- OBSERVASJON ●
- AKUTTMOTTAK ●
- BLODBANK ●
- LAB ●
- APOTEK ●
- FYSIO/ERGOTERAPI, KLINISKE STØTTEFUNKSJONER ●
- AMBULANSETJENESTE ●
- ADMINISTRASJON ●
- UNDERVISNING OG FORSKNING ●
- SENGEOMRÅDE PHV/TSB ●
- POLIKLINIKK PHV/TSB ●
- SERVICE ●
- SENTRALLAGER ●
- VAREMOTTAK ●
- TEKNIKK ●

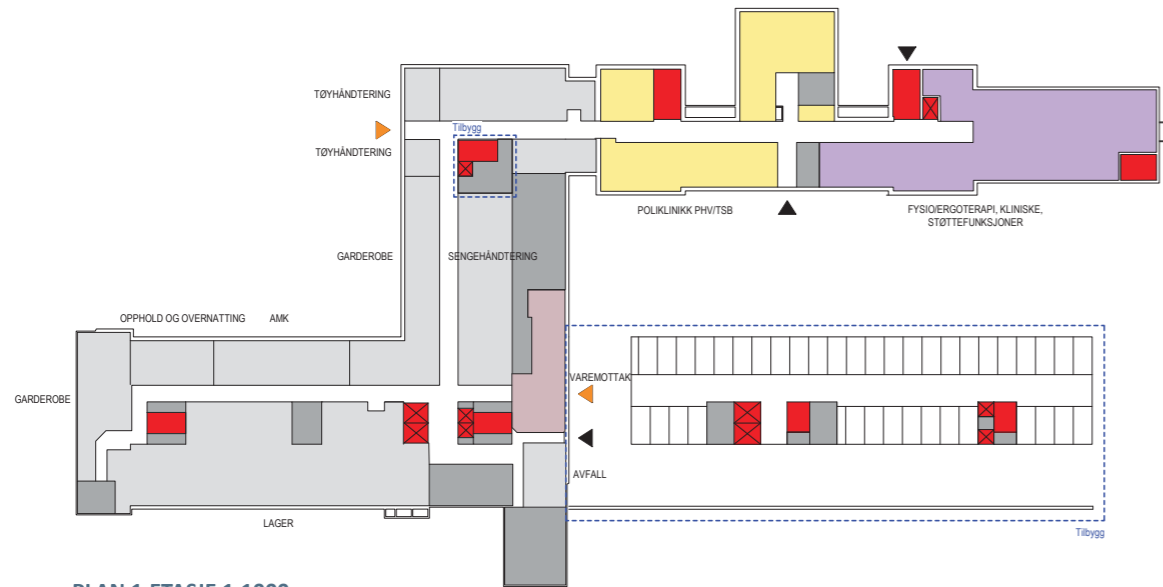
3D-ILLUSTRASJON - Funksjonsområder

# FUNKSJONSOMRÅDER - SANDNESSJØEN NYBYGG OG OMBYGGING

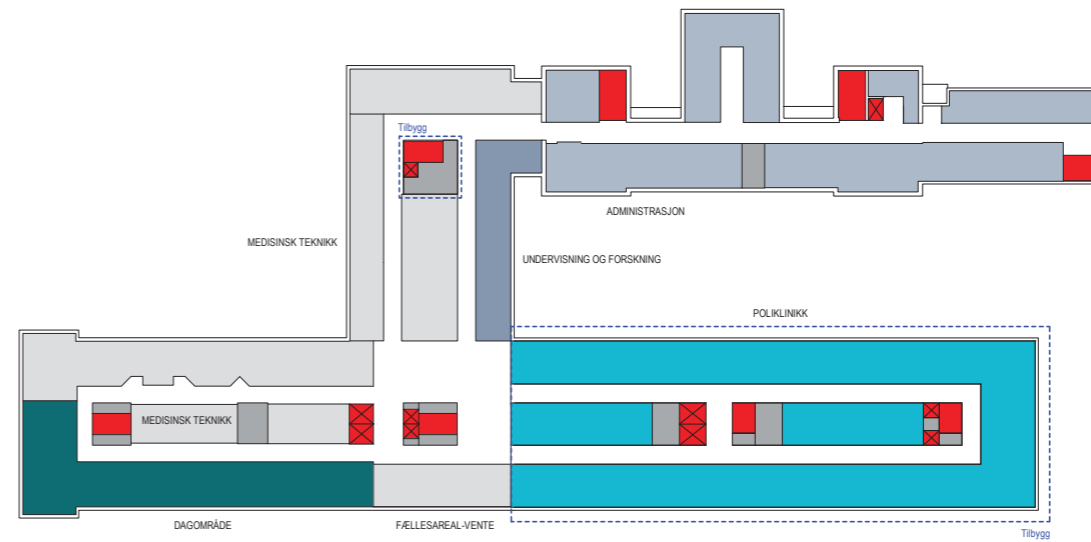


## FUNKSJONSOMRÅDER

- FØDE/BARSEL ●
- SENGEOMRÅDE ●
- PASIENTHOTELL ●
- INTENSIV ●
- STERILSENTRAL ●
- OPERASJON ●
- OPPVÅKNING ●
- POLIKLINIKK ●
- DAGOMRÅDE ●
- BILDEDIAGNOSTIKK ●
- OBSERVASJON ●
- AKUTTMOTTAK ●
- BLODBANK ●
- LAB ●
- APOTEK ●
- FYSIO/ERGOTERAPI, KLINISKE STØTTEFUNKSJONER ●
- AMBULANSETJENESTE ●
- ADMINISTRASJON ●
- UNDERVISNING OG FORSKNING ●
- SENGEOMRÅDE PHV/TSB ●
- POLIKLINIKK PHV/TSB ●
- SERVICE ●
- SENTRALLAGER ●
- VAREMOTTAK ●
- TEKNIKK ●



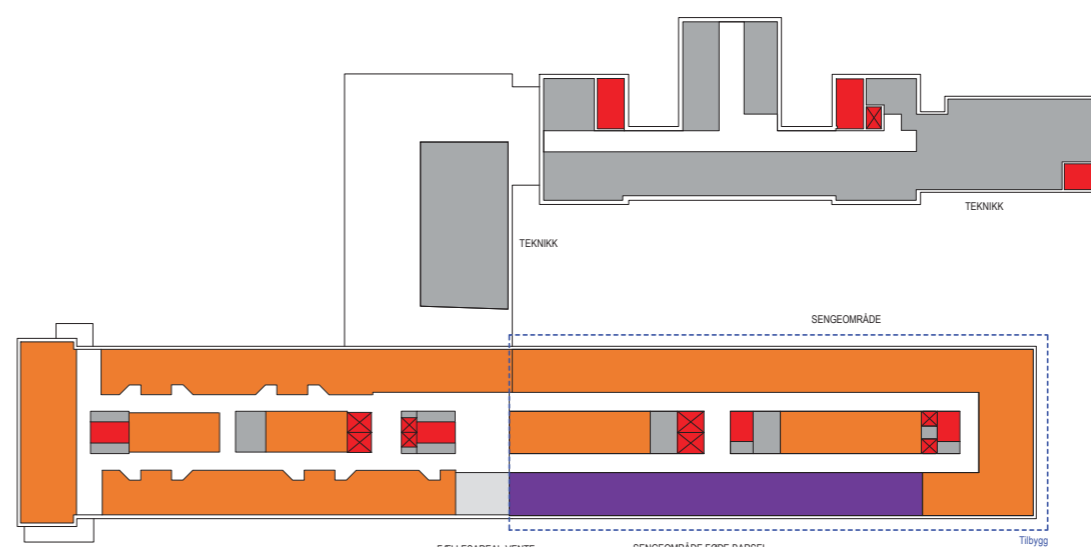
PLAN 1.ETASJE 1:1000



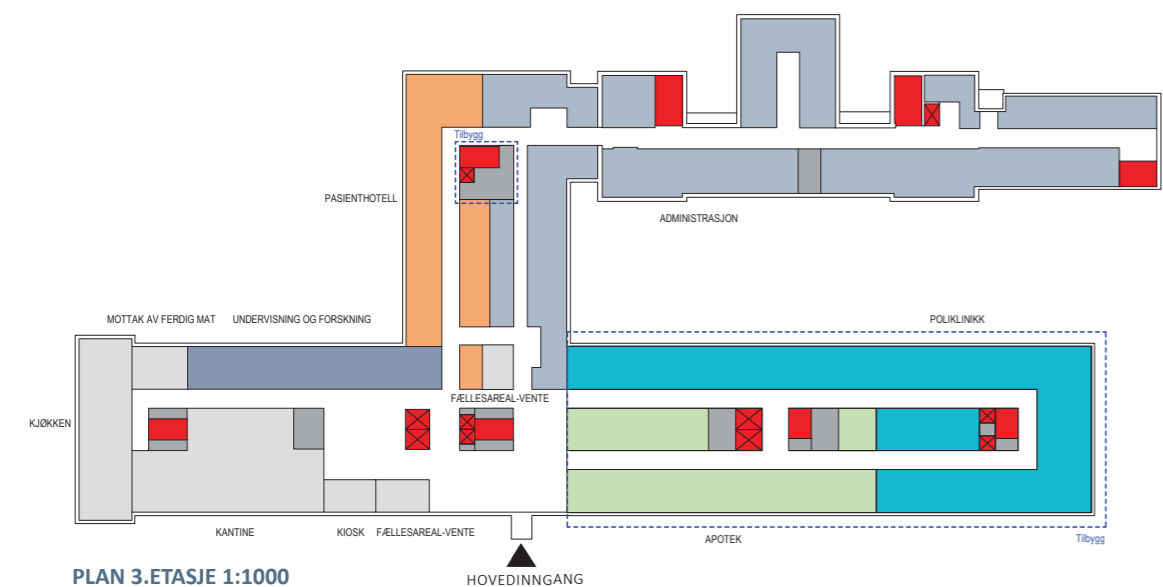
PLAN 4.ETASJE 1:1000



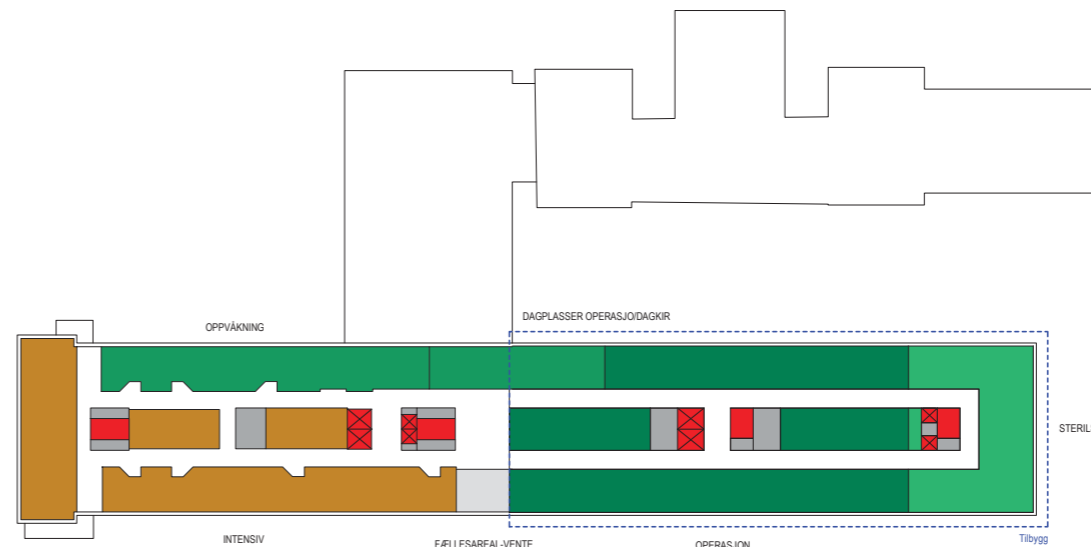
PLAN 2.ETASJE 1:1000



PLAN 5.ETASJE 1:1000



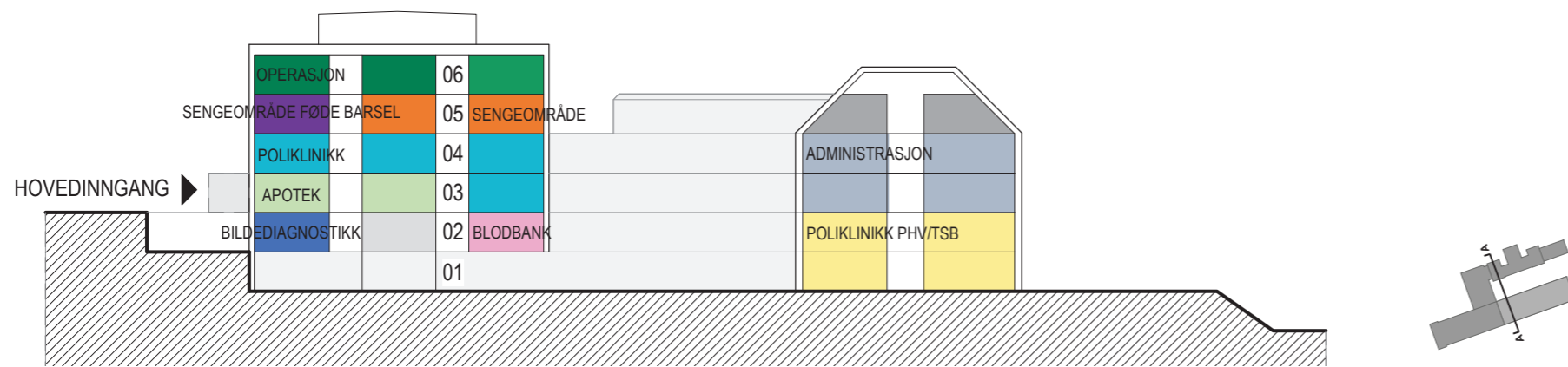
PLAN 3.ETASJE 1:1000



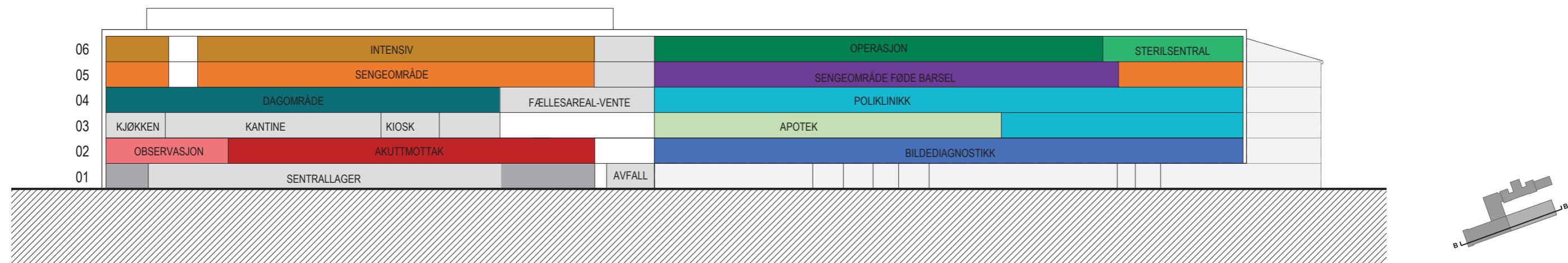
PLAN 6.ETASJE 1:1000



# SNITT - SANDNESSJØEN NYBYGG OG OMBYGGING



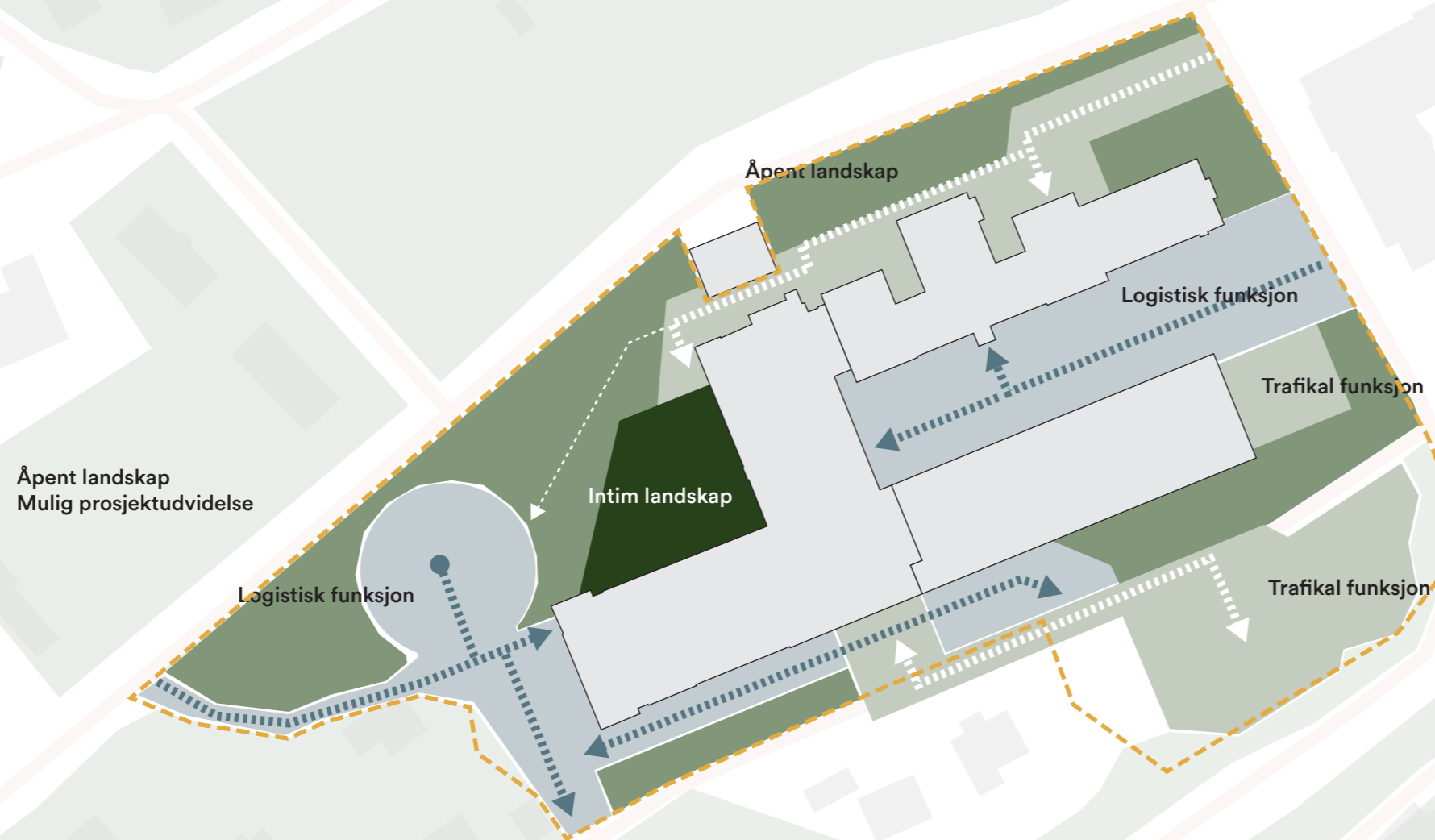
SNITT 1:500



SNITT 1:500

## FUNKSJONSOMRÅDER UTOMHUS - SANDNESSJØEN NYBYGG OG OMBYGGING

- Logistisk funksjon**  
Akuttmottak, varemottak, driftsareal, helikopter
- Trafikal funksjon**  
Parkering, ankomstvei, buss
- Åpent landskap**  
Stier, bevegelse, aktivitet, utsikt
- Intim landskap**  
Ankomst, gårdsrom, avskjerming, pauseplass



Åpent landskap  
Mulig prosjektutvidelse

Logistisk funksjon

Intim landskap

Åpent landskap


Logistisk funksjon

Trafikal funksjon

Trafikal funksjon



## LANDSKAPSREFERANSER - SANDNESSJØEN NYBYGG OG OMBYGGING



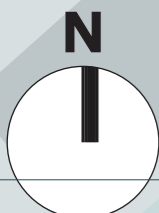
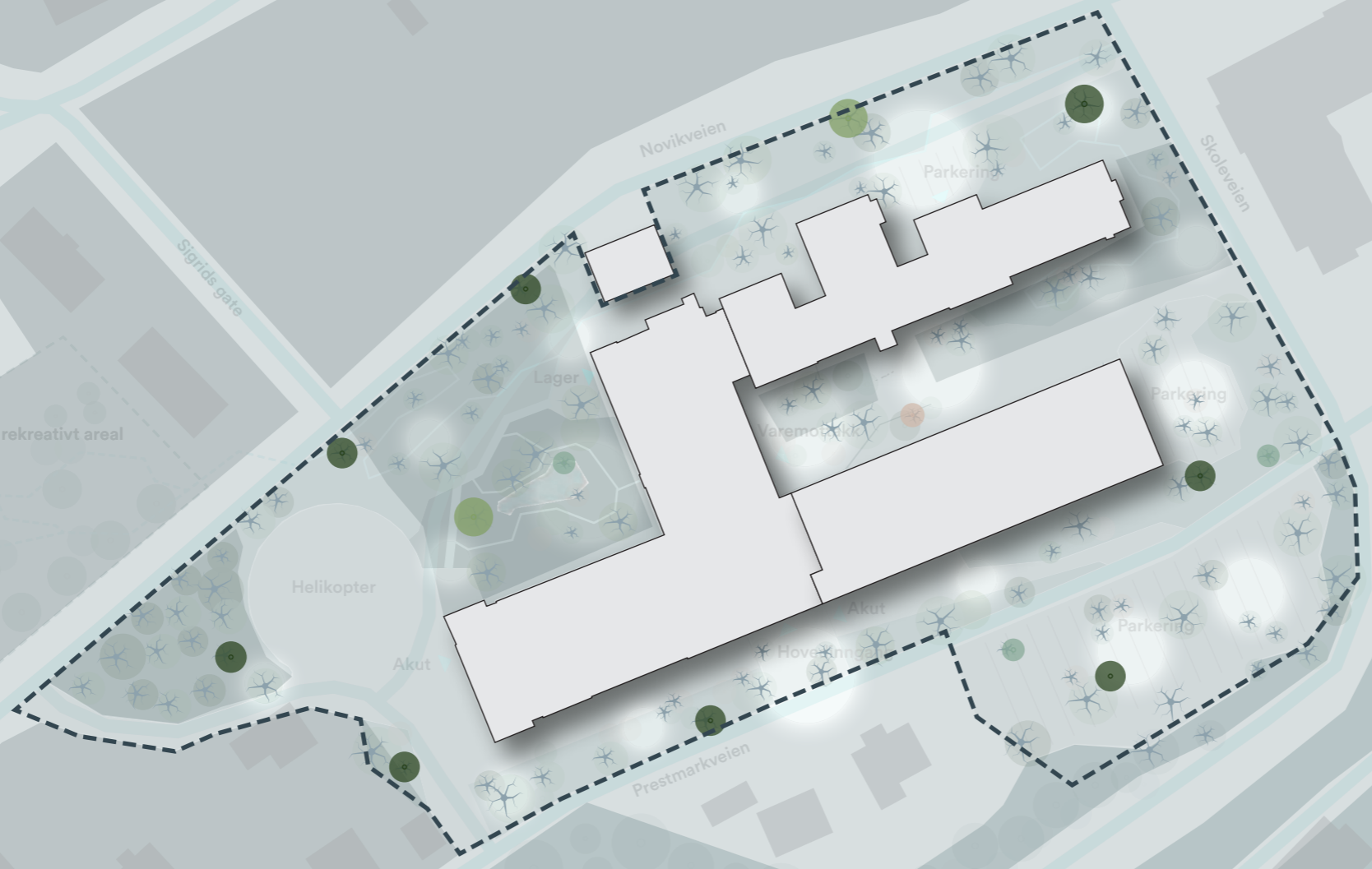
# UTOMHUSPLAN - SANDNESSJØEN NYBYGG OG OMBYGGING

- Logistisk funksjon**  
Akutmottak, varemottak, driftsareal, helikopter
- Trafikal funksjon**  
Parkering, ankomstvei, buss
- Åpent landskap**  
Stier, bevegelse, aktivitet, utsikt
- Intim landskap**  
Ankomst, gårdsrom, avskjerming, pauseplass
- Stiforløp og forbindelse**
- Avskjermet område**
- Hovedinngang**
- Ankomst Akutt/Varemottak**
- Sekundær inngang**



# UTOMHUSPLAN VINTER - SANDNESSJØEN NYBYGG OG OMBYGGING

	<b>Logistisk funksjon</b> Akutmottak, varemottak, driftsareal, helikopter
	<b>Trafikal funksjon</b> Parkering, ankomstvei, buss
	<b>Åpent landskap</b> Stier, bevegelse, aktivitet, utsikt
	<b>Intim landskap</b> Ankomst, gårdsrom, avskjerming, pauseplass
	<b>Træ, stedsegrøn</b>
	<b>Træ, løvfældende</b>



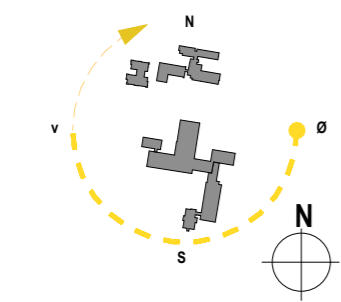
# MO I RANA



## MULIGHETSSTUDIE A

# SITUASJONSPLAN - MO I RANA

## MULIGHETSSTUDIE A

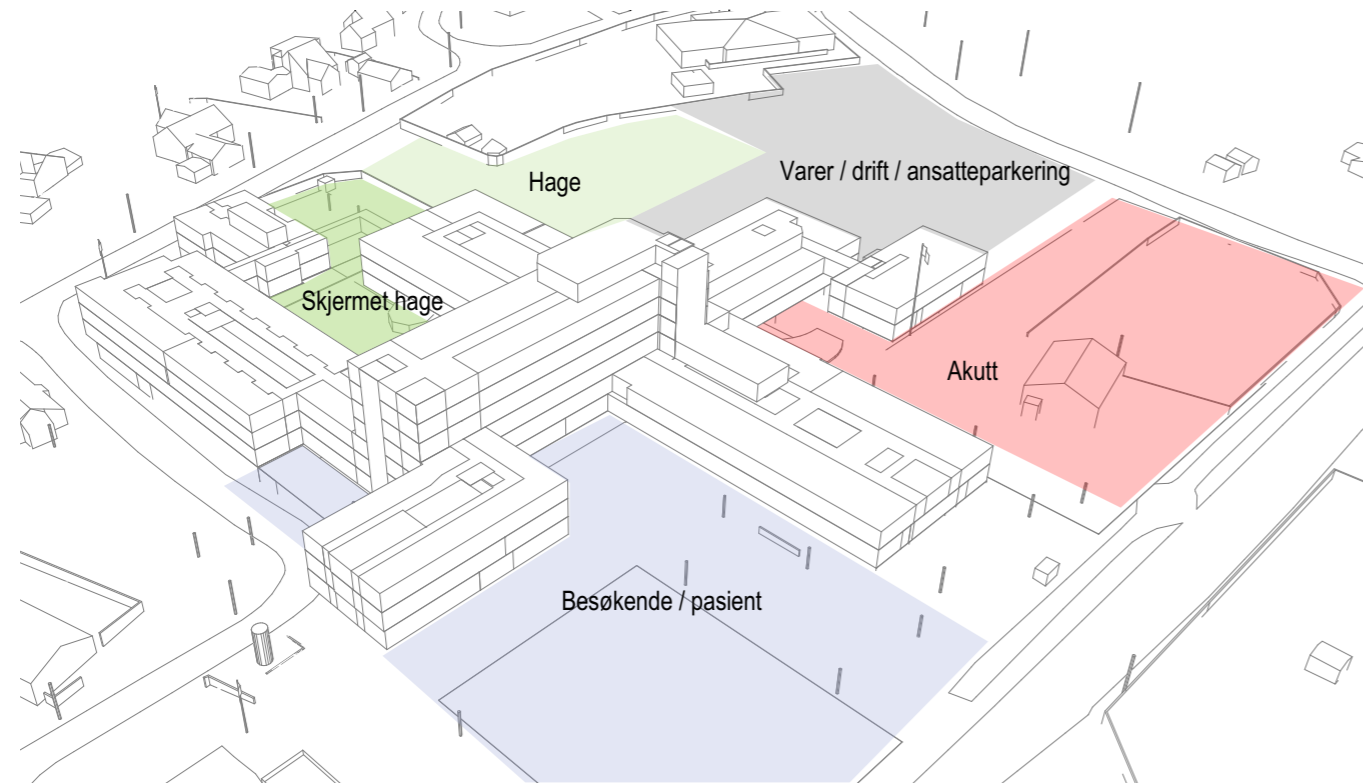


- BIL
- BUSS
- AMBULANSE
- GÅENDE
- H HELIKOPTER
- P PARKERING
- GÅENDE
- AMBULANSE
- VAREMOTTAK/DRIFT

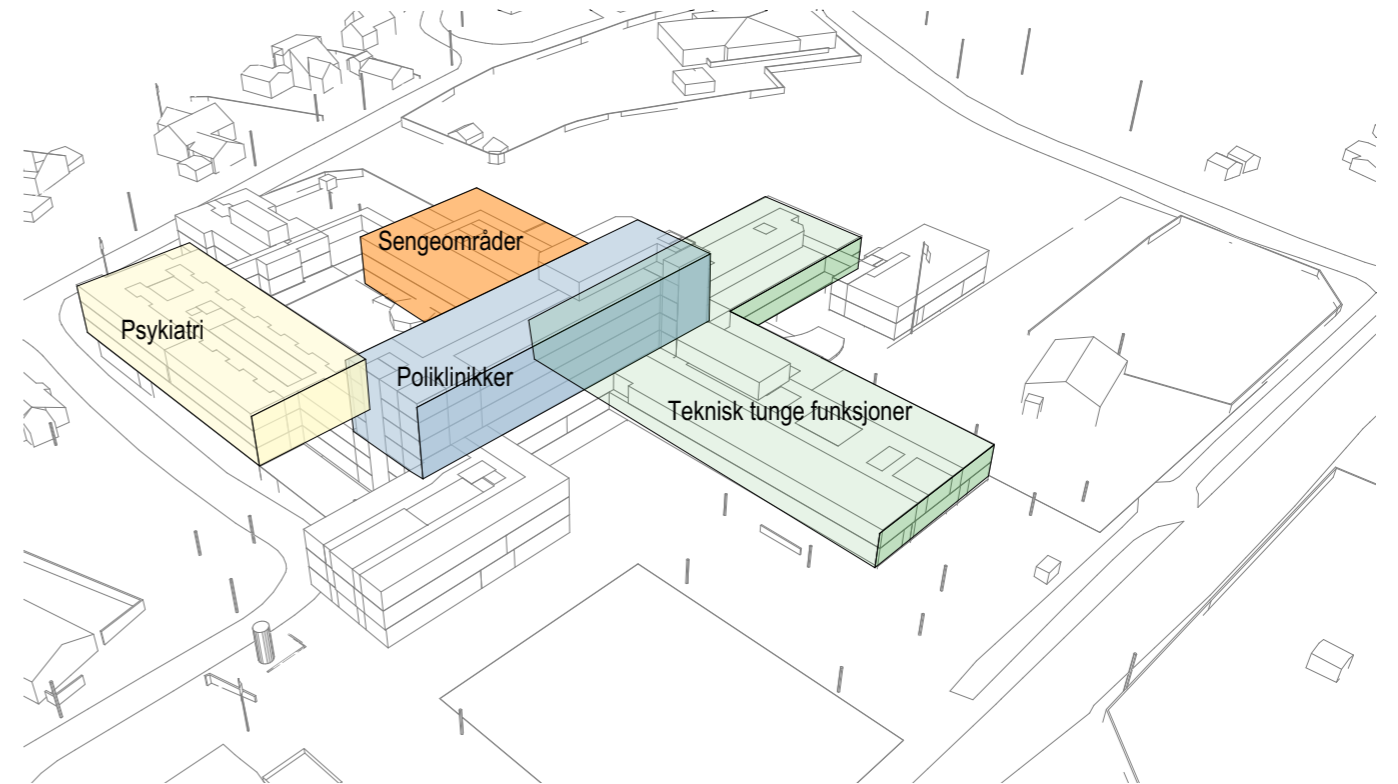


# HOVEDGREP - MO I RANA

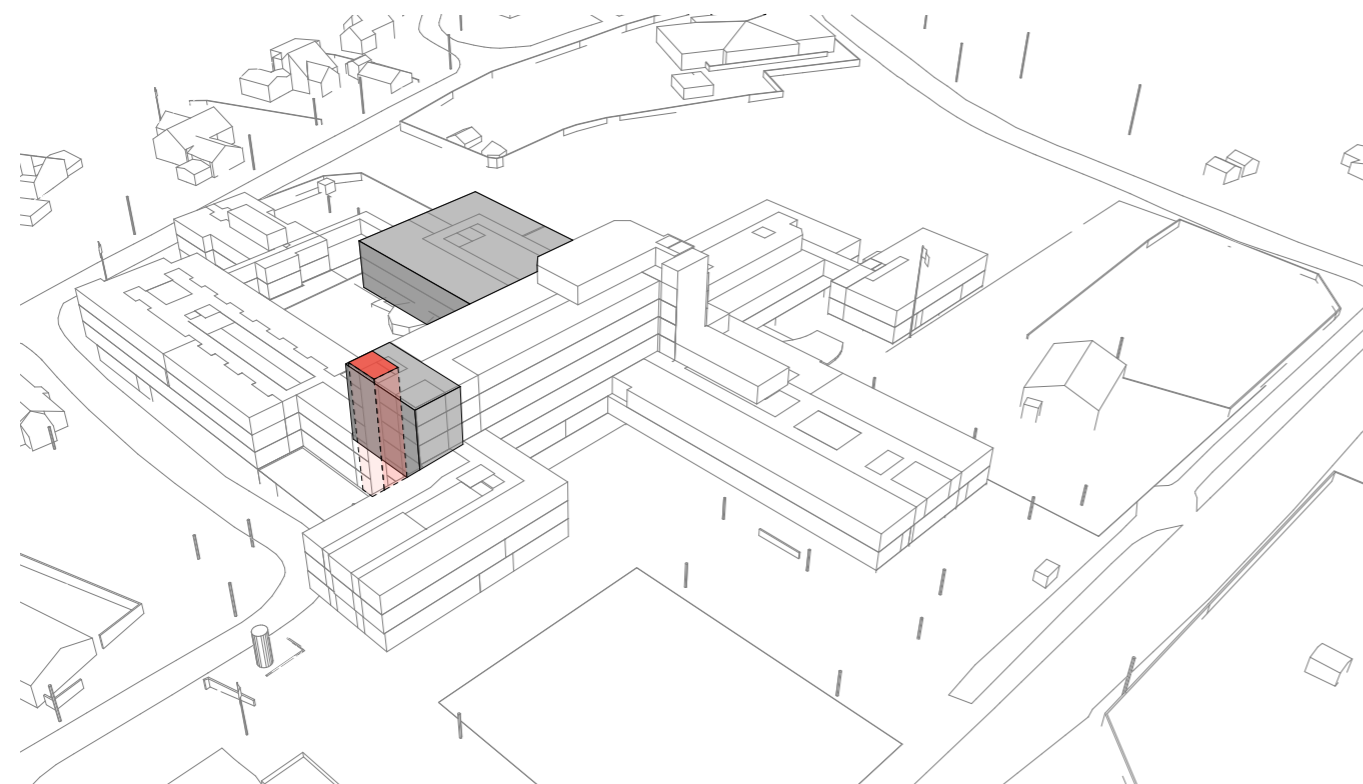
## MULIGHETSSTUDIE A



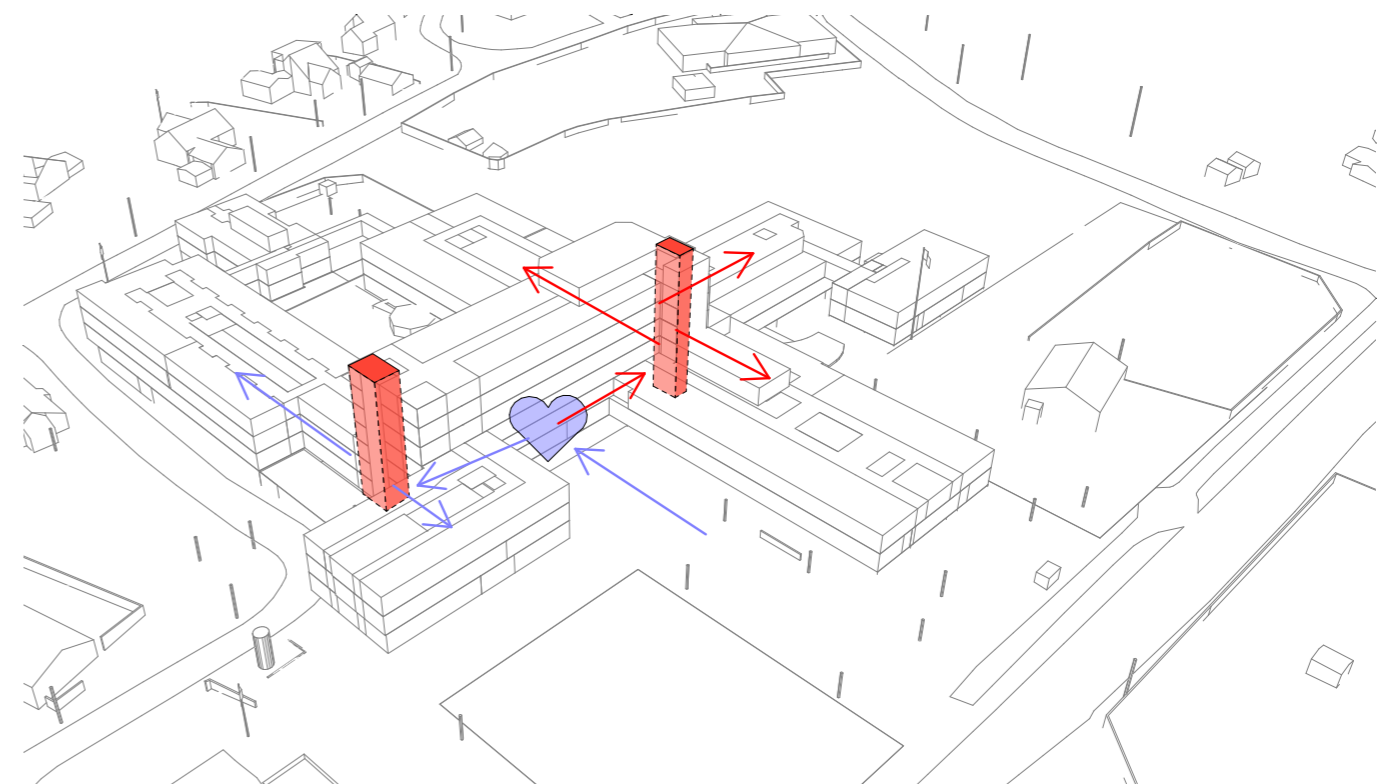
HOVEDGREP ADKOMST OG UTOMHUS



HOVEDGREP FUNKSJONSFORDELING



HOVEDGREP BYGNINGSMESSIG TILPASNING - Tilbygg/ påbygg for ny heisforbindelse og ny fløy for sengeområdene

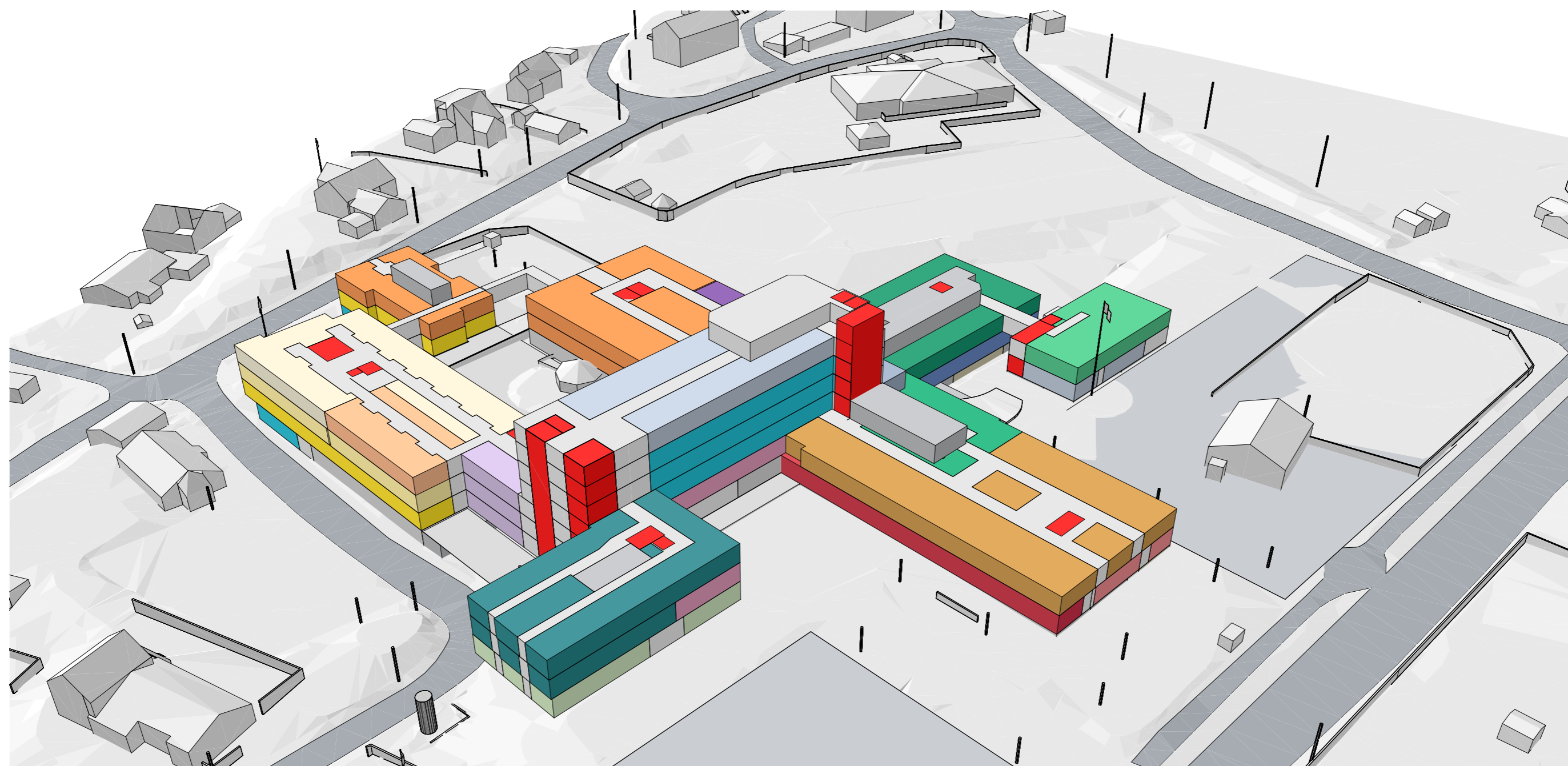


HOVEDGREP FLYT OG LOGISTIKK - Nytt adkomstområde med tilgang til to heistårn som forbinder alle fløyene.



# VOLUMSTUDIE - MO I RANA

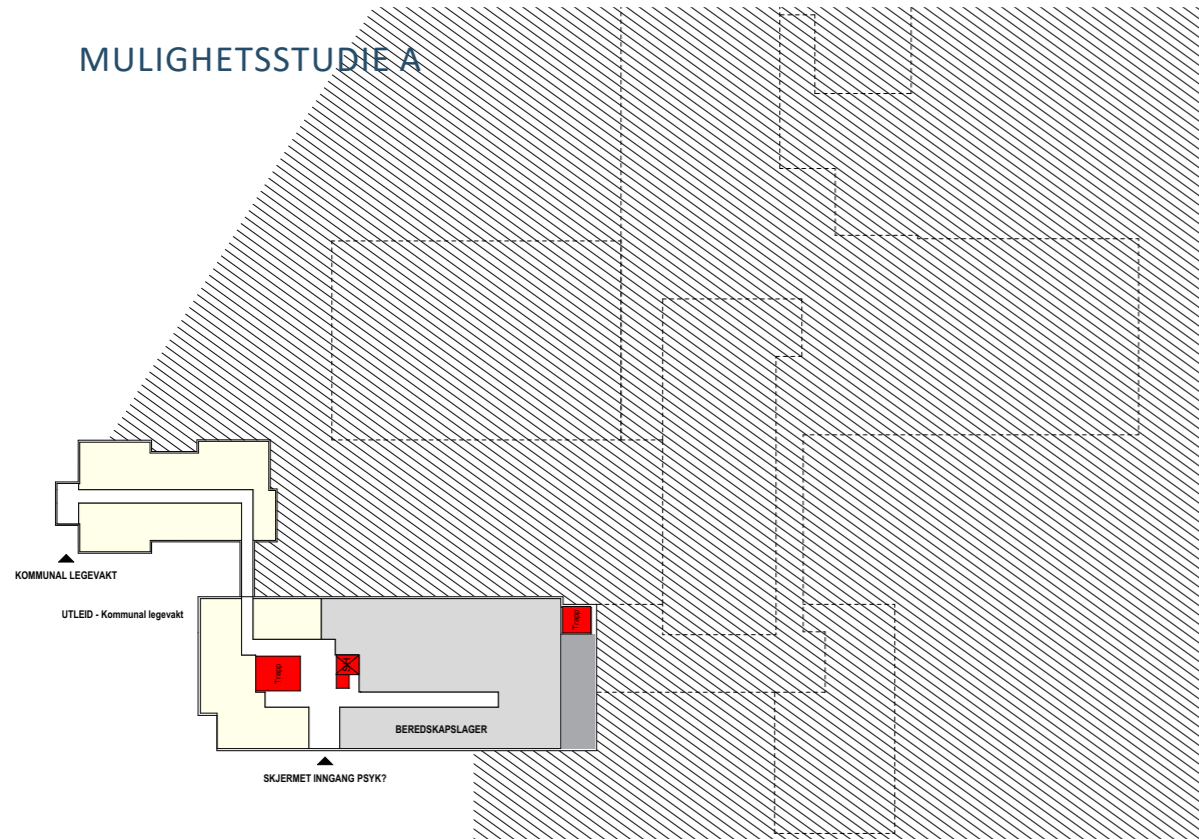
## MULIGHETSSTUDIE A



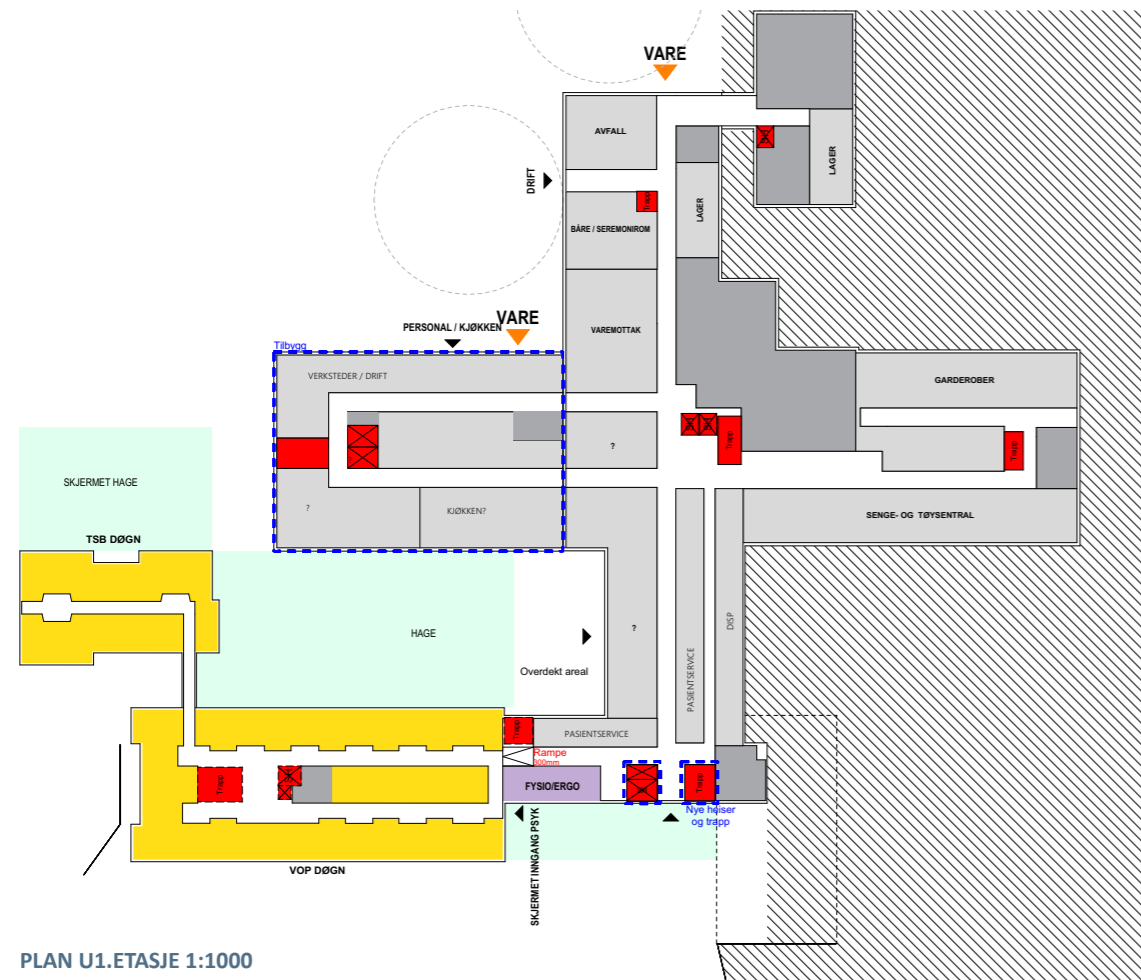
3D-ILLUSTRASJON - Funksjonsområder

# FUNKSJONSOMRÅDER - MO I RANA

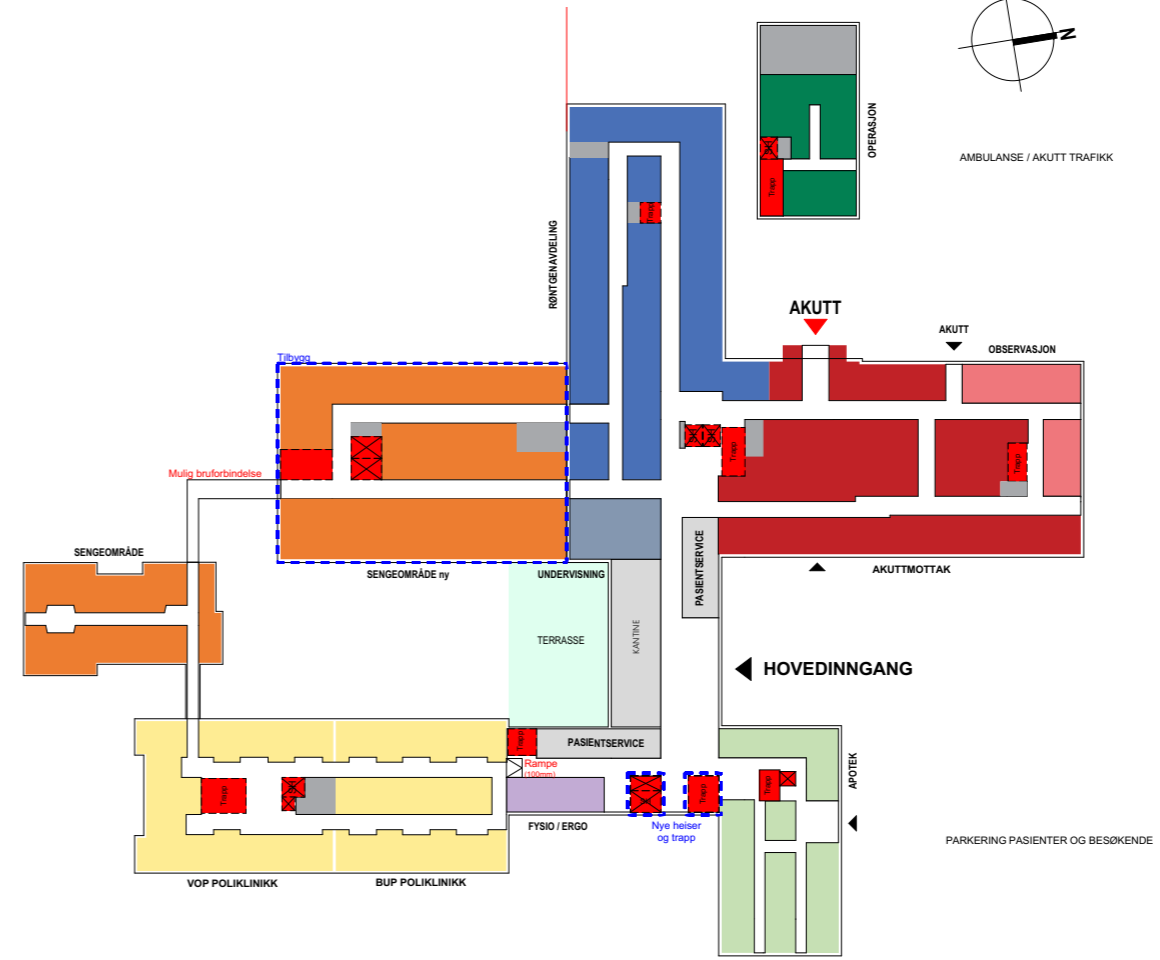
## MULIGHETSSTUDIE A



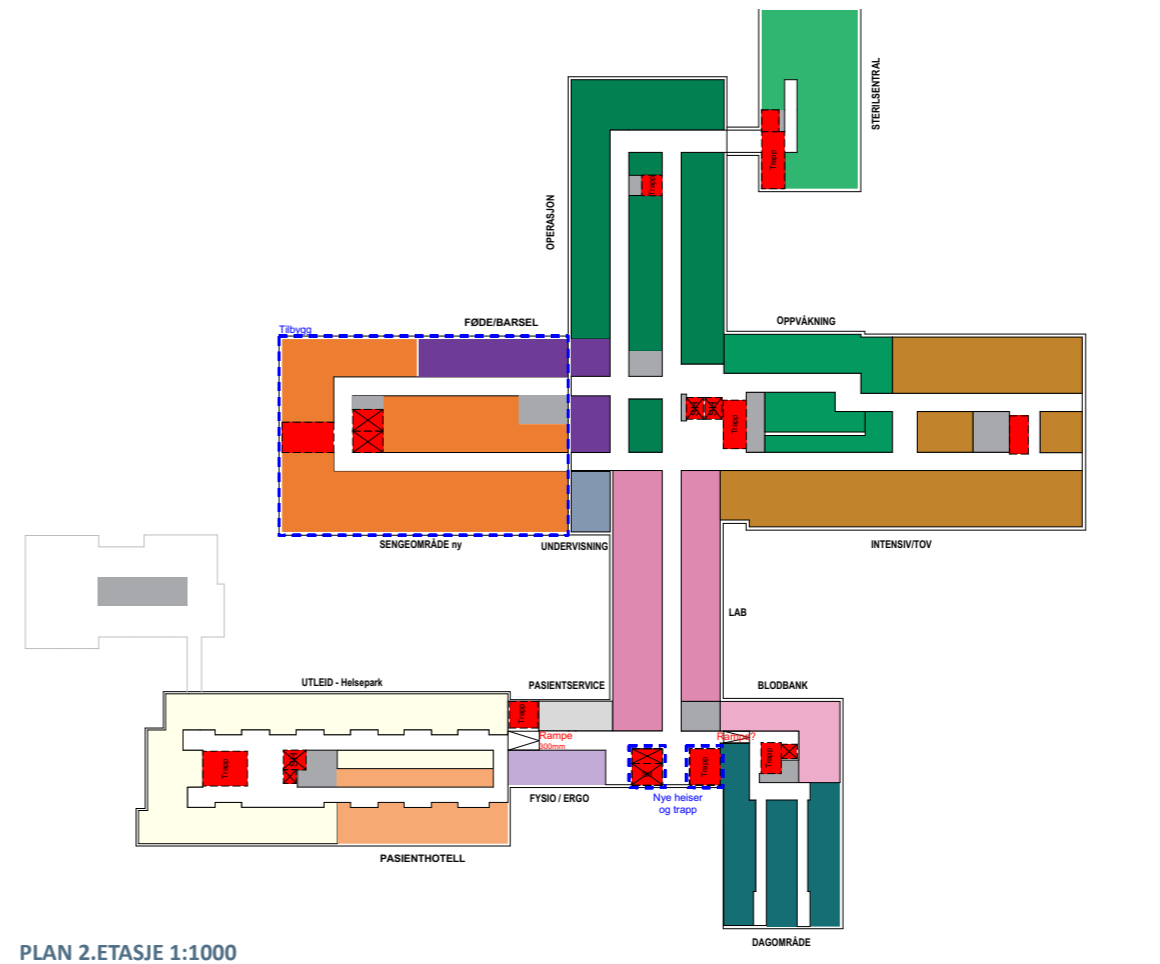
PLAN U2.ETASJE 1:1000



PLAN U1.ETASJE 1:1000



PLAN 1.ETASJE 1:1000



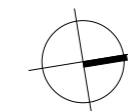
PLAN 2.ETASJE 1:1000

## FUNKSJONSOMRÅDER

- FØDE/BARSEL
- SENGEOMRÅDE
- PASIENTHOTELL
- INTENSIV
- STERILSENTRAL
- OPERASJON
- OPPVÅKNING
- POLIKLINIKK
- DAGOMRÅDE
- BILDEDIAGNOSTIKK
- OBSERVASJON
- AKUTTMOTTAK
- BLODBANK
- LAB
- APOTEK
- FYSIO/ERGOTERAPI, KLINISKE STØTTEFUNKSJONER
- AMBULANSETJENESTE
- ADMINISTRASJON
- UNDERVISNING OG FORSKNING
- SENGEOMRÅDE PHV/TSB
- POLIKLINIKK PHV/TSB
- SERVICE
- SENTRALLAGER
- VAREMOTTAK
- TEKNIKK

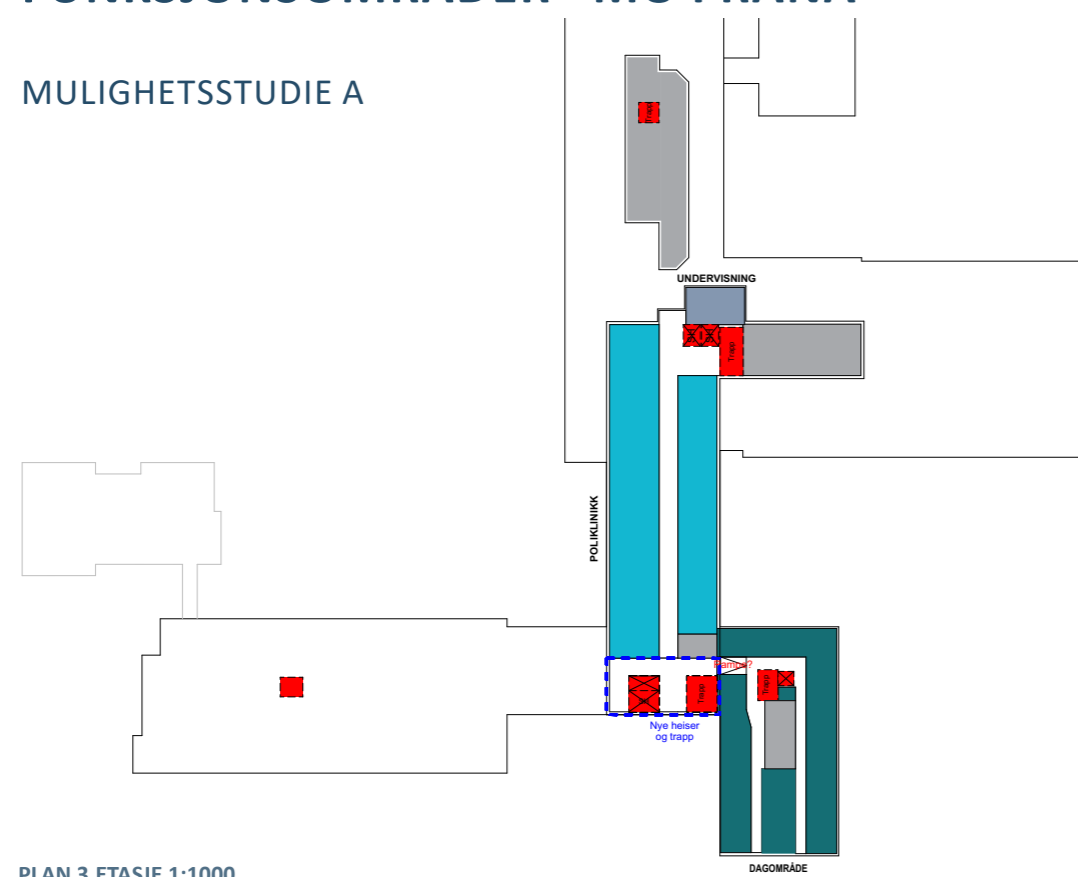
# FUNKSJONSOMRÅDER - MO I RANA

## MULIGHETSSTUDIE A

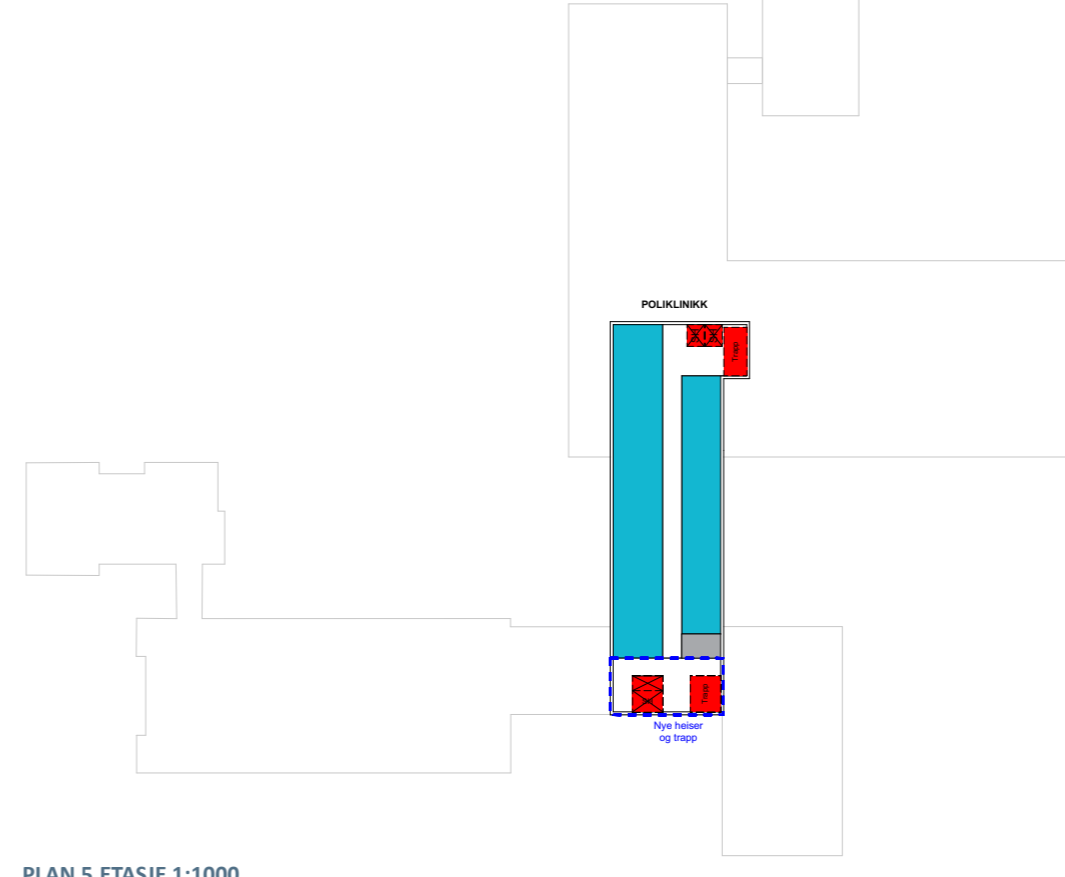


### FUNKSJONSOMRÅDER

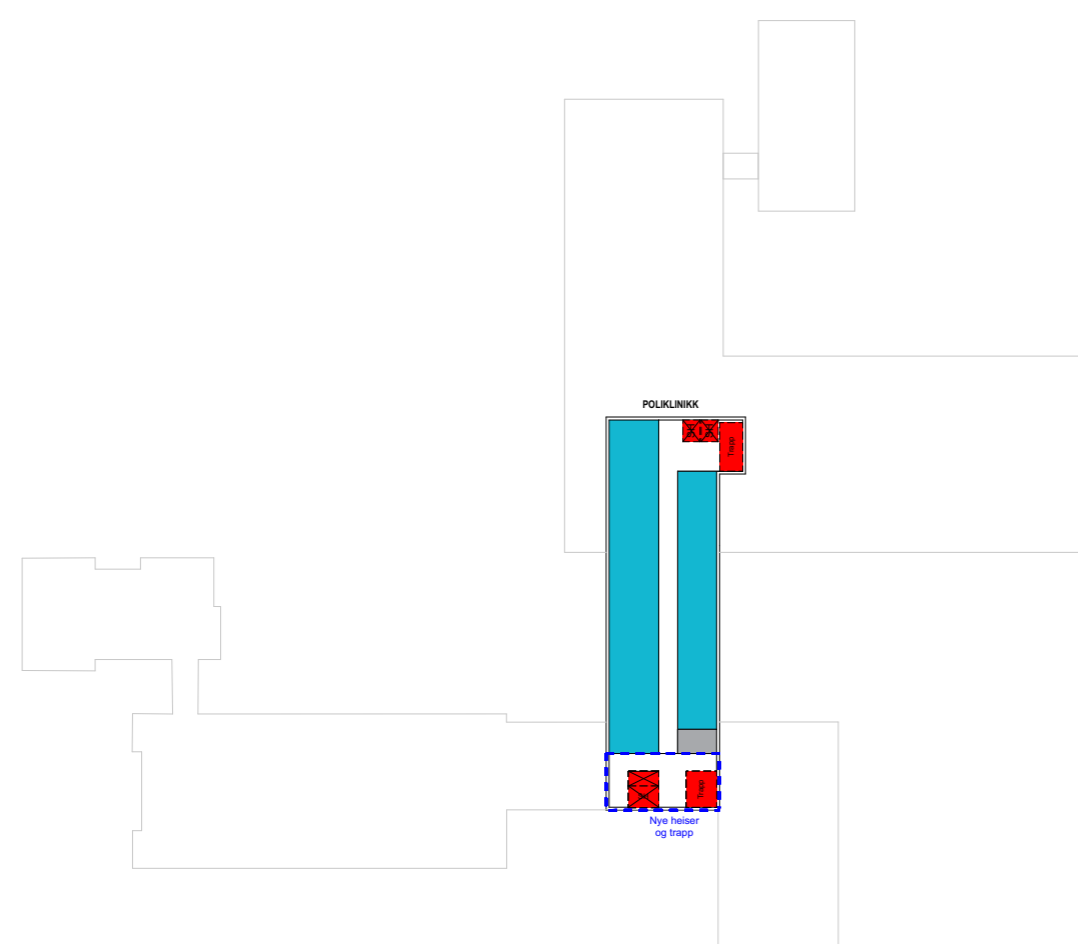
- FØDE/BARSEL ●
- SENGEOMRÅDE ●
- PASIENTHOTELL ●
- INTENSIV ●
- STERILSENTRAL ●
- OPERASJON ●
- OPPVÅKNING ●
- POLIKLINIKK ●
- DAGOMRÅDE ●
- BILDEDIAGNOSTIKK ●
- OBSERVASJON ●
- AKUTTMOTTAK ●
- BLODBANK ●
- LAB ●
- APOTEK ●
- FYSIO/ERGOTERAPI, KLINISKE STØTTEFUNKSJONER ●
- AMBULANSETJENESTE ●
- ADMINISTRASJON ●
- UNDERSVISING OG FORSKNING ●
- SENGEOMRÅDE PHV/TSB ●
- POLIKLINIKK PHV/TSB ●
- SERVICE ●
- SENTRALLAGER ●
- VAREMOTTAK ●
- TEKNIKK ●



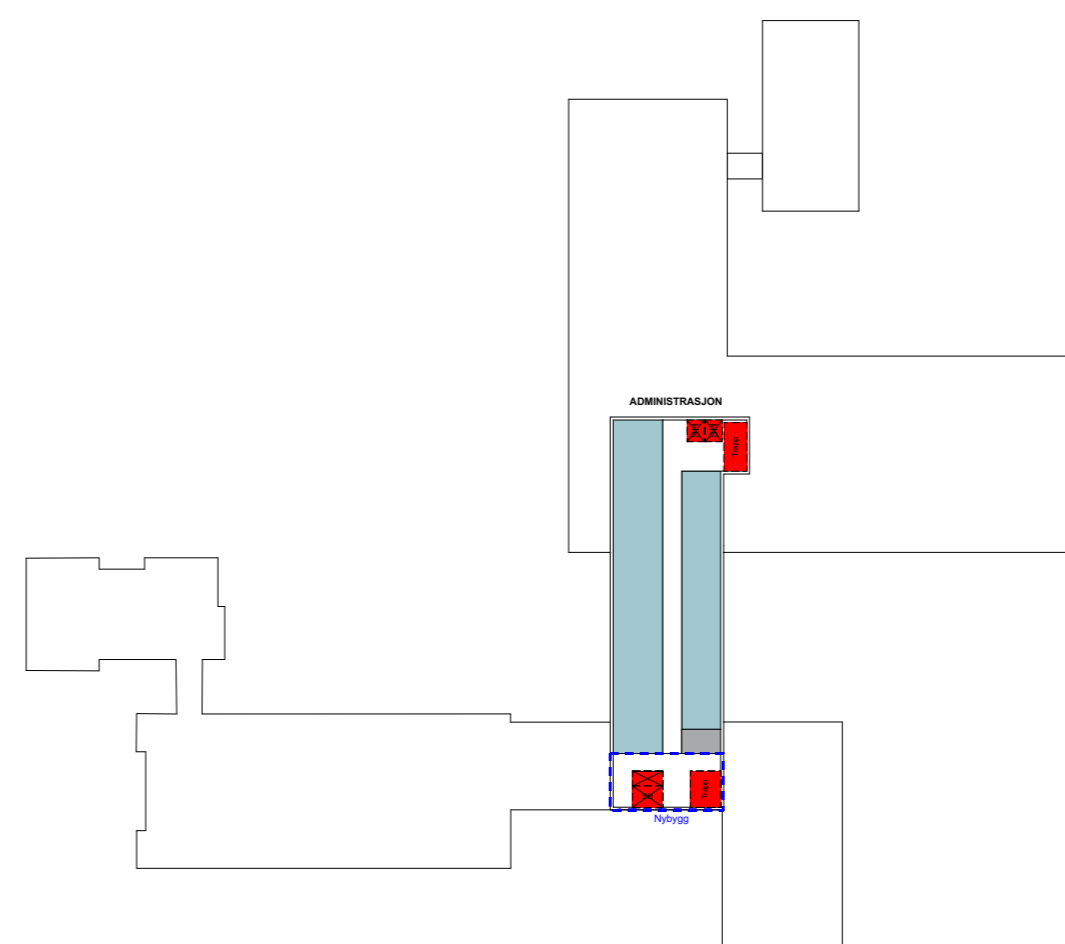
PLAN 3.ETASJE 1:1000



PLAN 5.ETASJE 1:1000



PLAN 4.ETASJE 1:1000



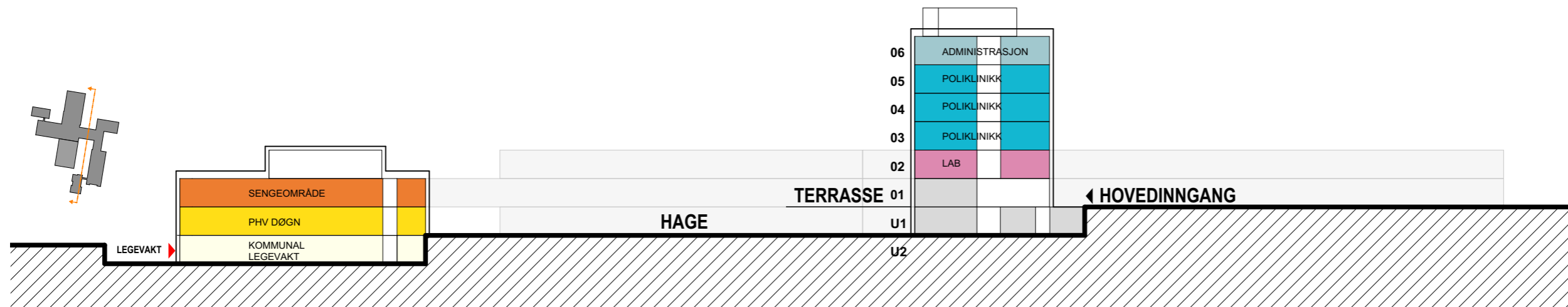
PLAN 6.ETASJE 1:1000

# SNITT - MO I RANA

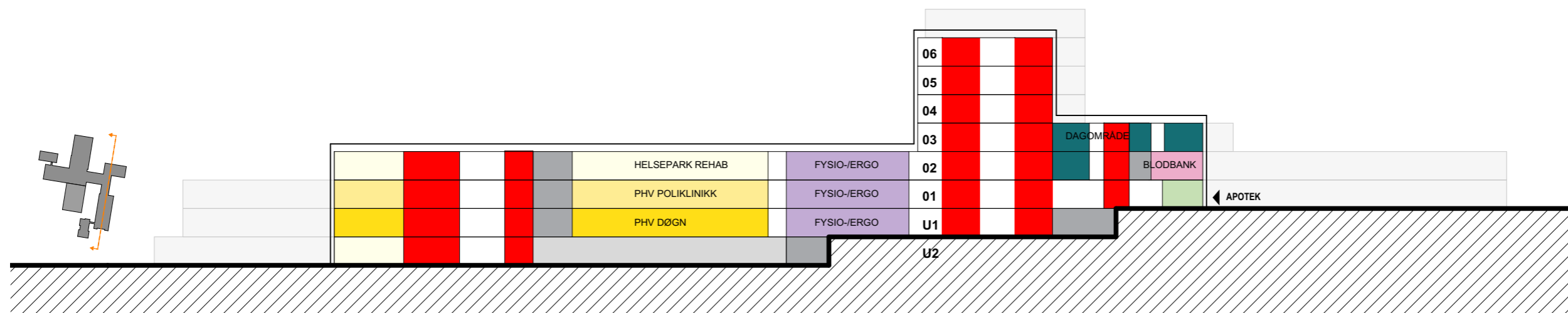
## MULIGHETSSTUDIE A

### FUNKSJONSOMRÅDER

- FØDE/BARSEL ●
- SENGEOMRÅDE ●
- PASIENTHOTELL ●
- INTENSIV ●
- STERILSENTRAL ●
- OPERASJON ●
- OPPVÅKNING ●
- POLIKLINIKK ●
- DAGOMRÅDE ●
- BILDEDIAGNOSTIKK ●
- OBSERVASJON ●
- AKUTTMOTTAK ●
- BLODBANK ●
- LAB ●
- APOTEK ●
- FYSIO/ERGOTERAPI, KLINISKE STØTTEFUNKSJONER ●
- AMBULANSETJENESTE ●
- ADMINISTRASJON ●
- UNDERVISNING OG FORSKNING ●
- SENGEOMRÅDE PHV/TSB ●
- POLIKLINIKK PHV/TSB ●
- SERVICE ●
- SENTRALLAGER ●
- VAREMOTTAK ●
- TEKNIKK ●



SNITT 1:500



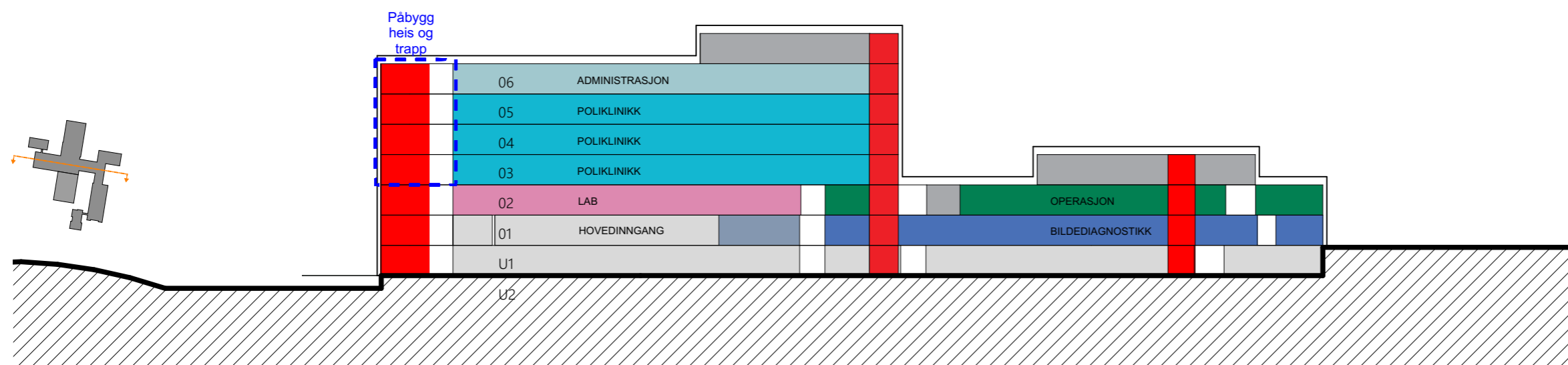
SNITT 1:500

# SNITT - MO I RANA

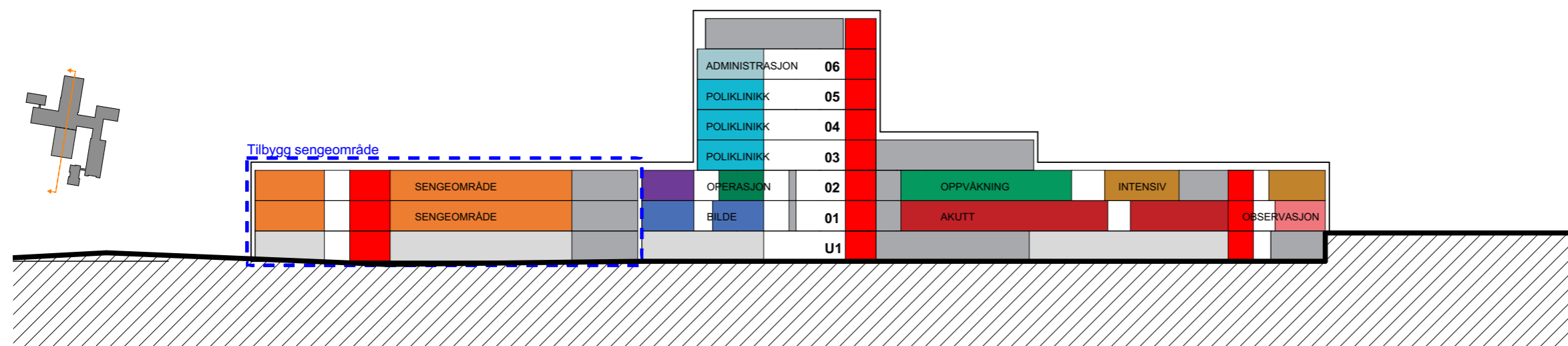
## MULIGHETSSTUDIE A

### FUNKSJONSOMRÅDER

- FØDE/BARSEL ●
- SENGEOMRÅDE ●
- PASIENTHOTELL ●
- INTENSIV ●
- STERILSENTRAL ●
- OPERASJON ●
- OPPVÅKNING ●
- POLIKLINIKK ●
- DAGOMRÅDE ●
- BILDEDIAGNOSTIKK ●
- OBSERVASJON ●
- AKUTTMOTTAK ●
- BLODBANK ●
- LAB ●
- APOTEK ●
- FYSIO/ERGOTERAPI, KLINISKE STØTTEFUNKSJONER ●
- AMBULANSETJENESTE ●
- ADMINISTRASJON ●
- UNDERVISNING OG FORSKNING ●
- SENGEOMRÅDE PHV/TSB ●
- POLIKLINIKK PHV/TSB ●
- SERVICE ●
- SENTRALLAGER ●
- VAREMOTTAK ●
- TEKNIKK ●



SNITT 1:500

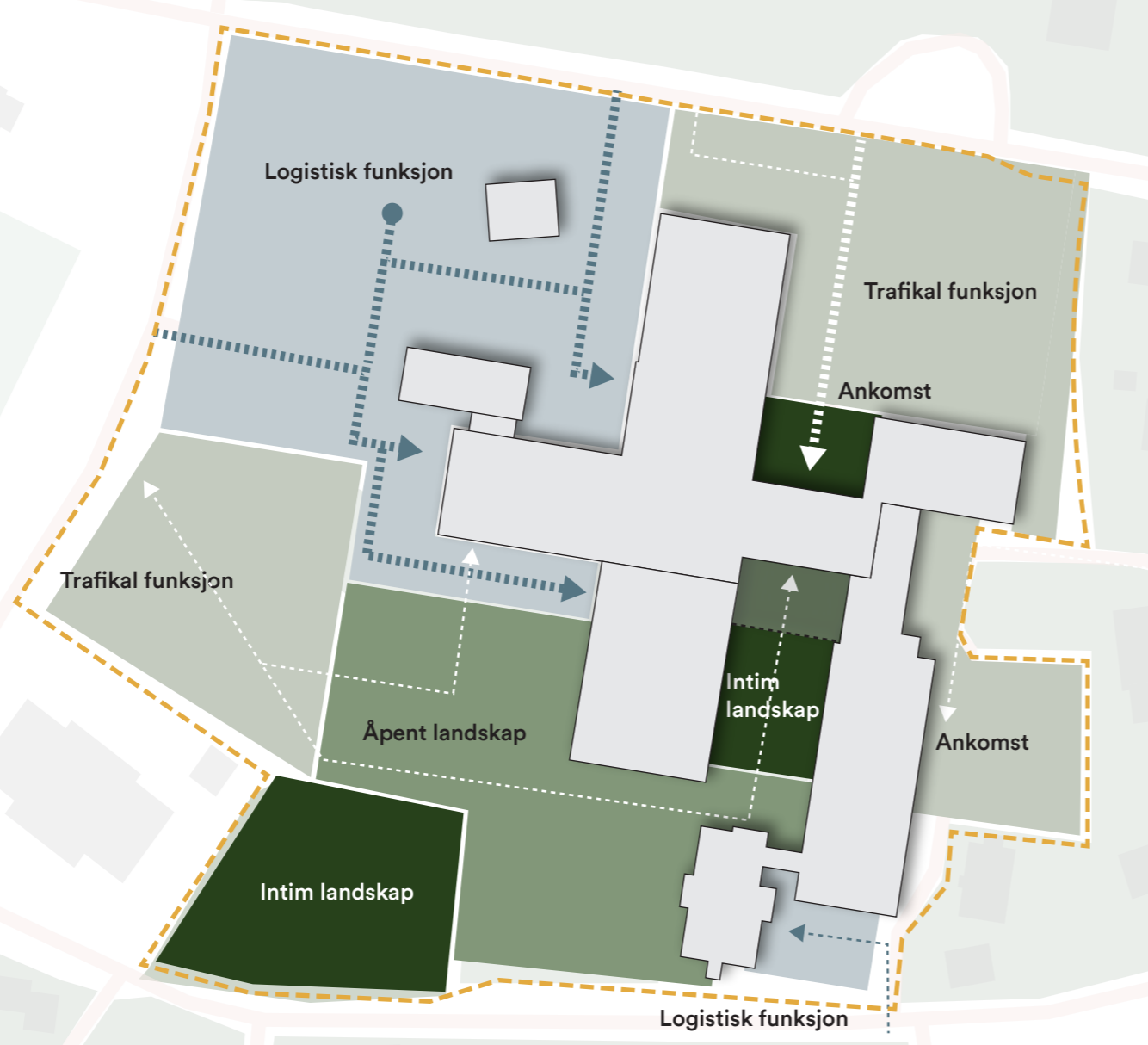


SNITT 1:500

## FUNKSJONSOMRÅDER UTOMHUS - MO I RANA

MULIGHETSSTUDIE A

- Logistisk funksjon**  
Akutmottak, varemottak, driftsareal, helikopter
- Trafikal funksjon**  
Parkering, ankomstvei, buss
- Åpent landskap**  
Stier, bevegelse, aktivitet, utsikt
- Intim landskap**  
Ankomst, gårdsrom, avskjerming, pauseplass



# LANDSKAPSREFERANSER - MO I RANA

## MULIGHETSSTUDIE A



# UTOMHUSPLAN - MO I RANA

## MULIGHETSSTUDIE A



- Logistisk funksjon**  
Akutmottak, varemottak, driftsareal, helikopter
- Trafikal funksjon**  
Parkering, ankomstvei, buss
- Åpent landskap**  
Stier, bevegelse, aktivitet, utsikt
- Intim landskap**  
Ankomst, gårdsrom, avskjerming, pauseplass
- Stiforløp og forbindelse**
- Avskjermet område**
- Hovedinngang**
- Ankomst Akutt/Varemottak**
- Sekundær inngang**

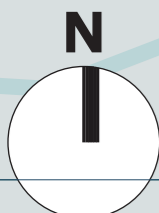




# UTOMHUSPLAN VINTER - MO I RANA

MULIGHETSSTUDIE A

-  **Logistisk funksjon**  
Akutmottak, varemottak, driftsareal, helikopter
-  **Trafikal funksjon**  
Parkering, ankomstvei, buss
-  **Åpent landskap**  
Stier, bevegelse, aktivitet, utsikt
-  **Intim landskap**  
Ankomst, gårdsrom, avskjerming, pauseplass
-  **Træ, stedsegrøn**
-  **Træ, løvfældende**



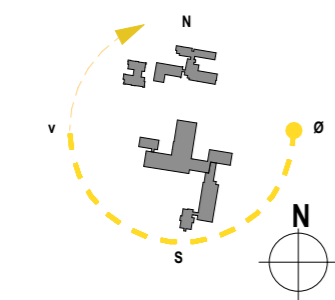
# MO I RANA



## MULIGHETSSTUDIE B

# SITUASJONSPLAN - MO I RANA

## MULIGHETSSTUDIE B

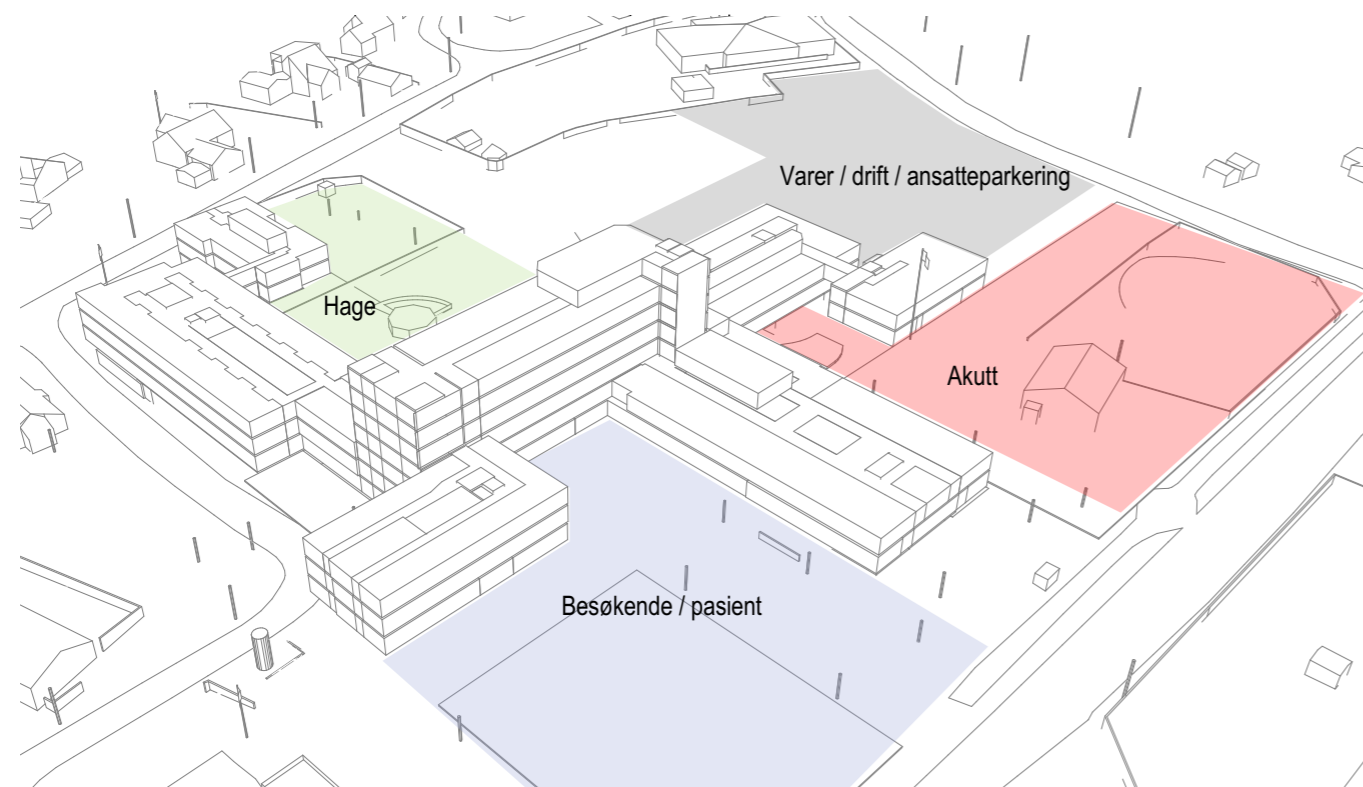


- BIL
- BUSS
- AMBULANSE
- GÅENDE
- H HELIKOPTER
- P PARKERING
- GÅENDE
- AMBULANSE
- VAREMOTTAK/DRIFT

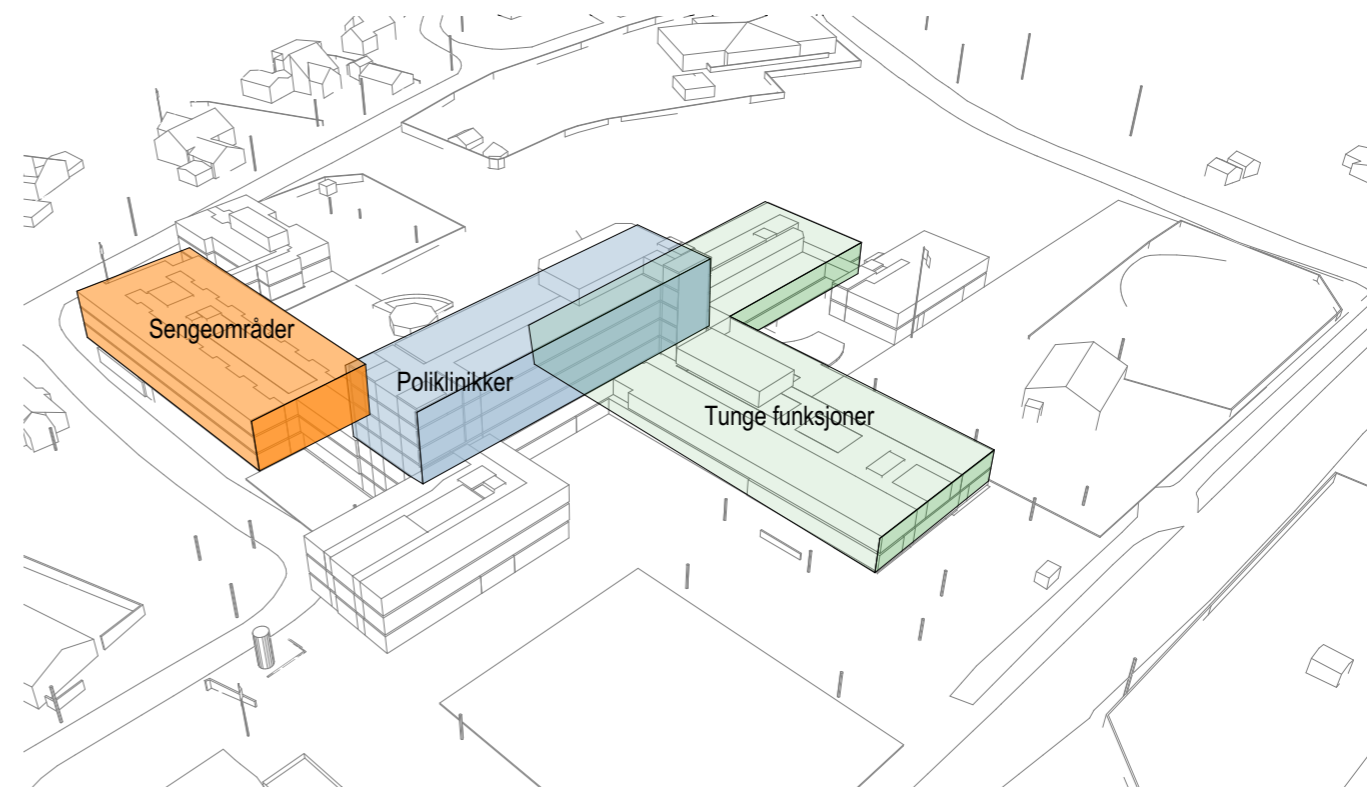


# HOVEDGREP - MO I RANA

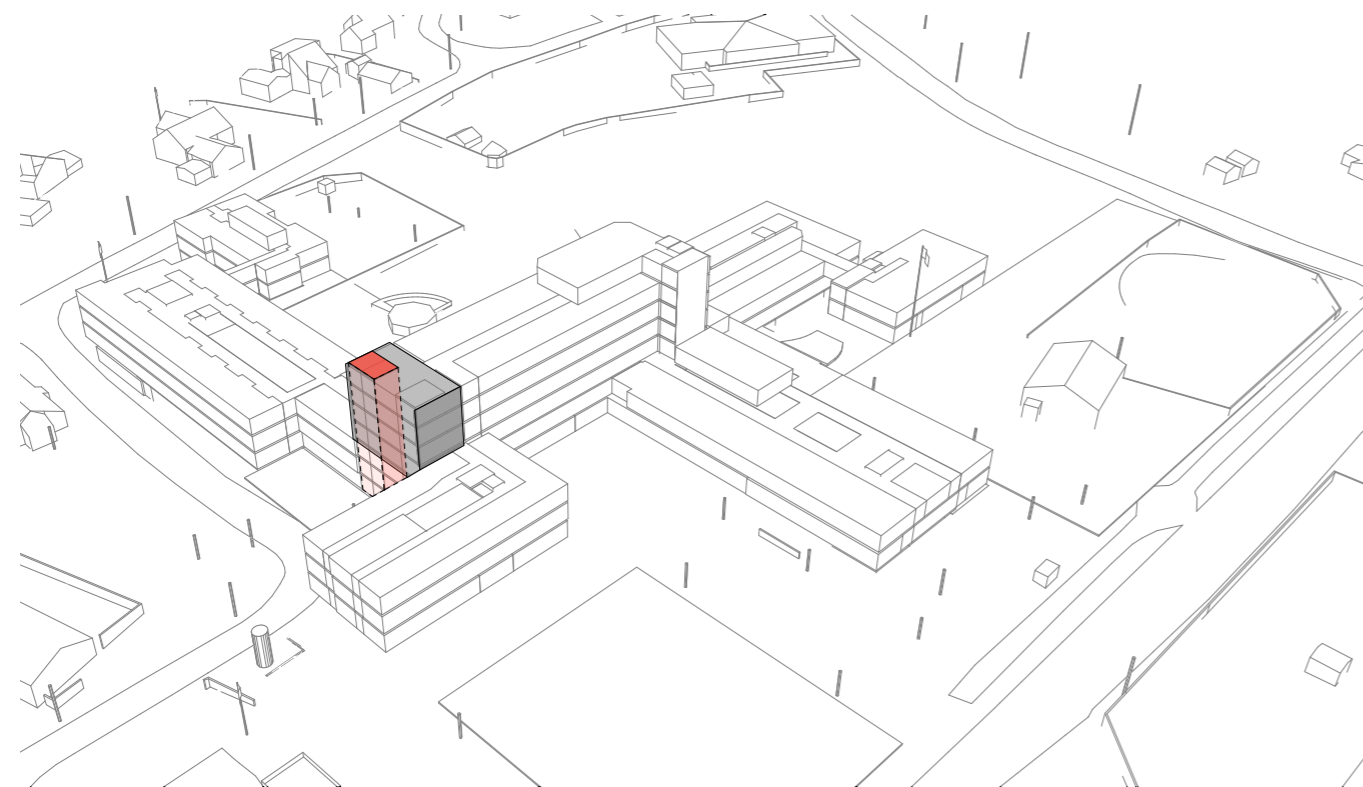
## MULIGHETSSTUDIE B



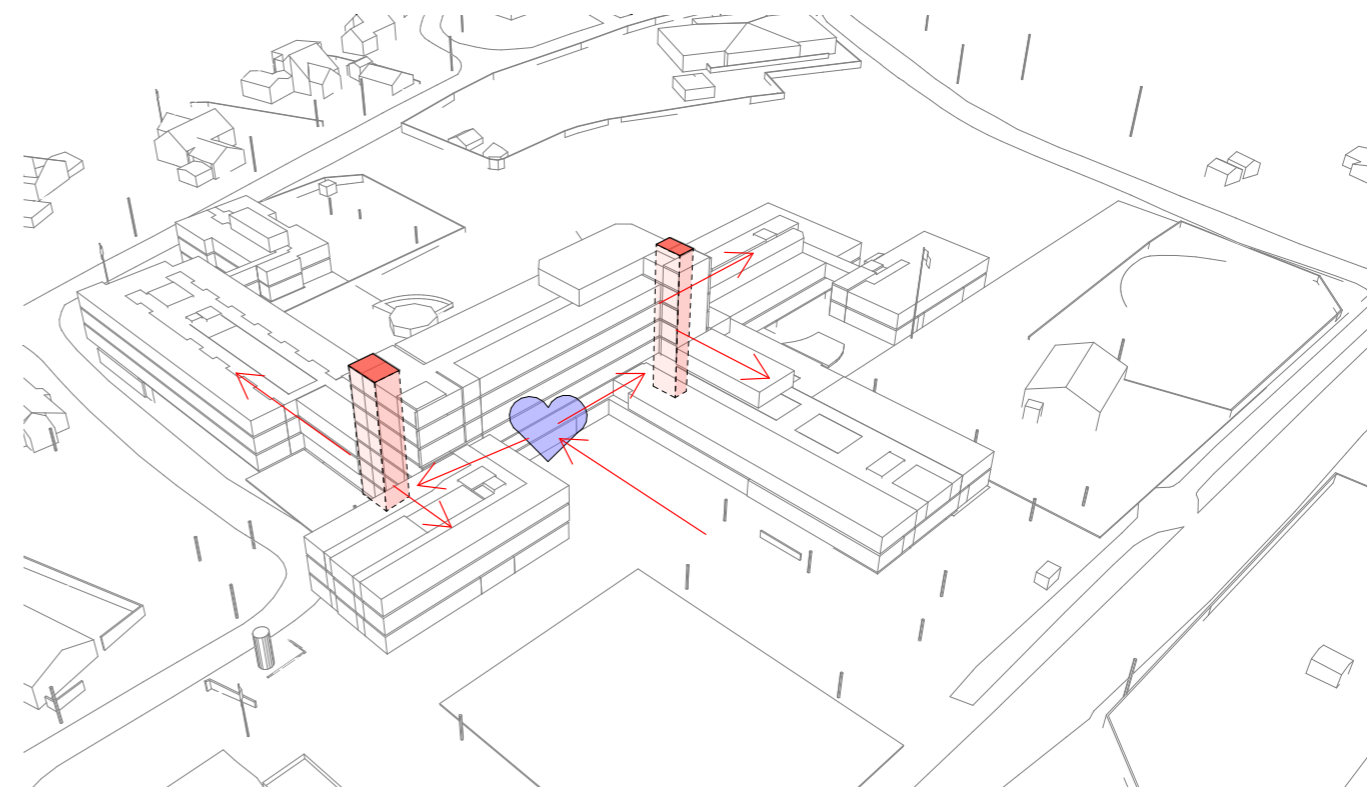
HOVEDGREP ADKOMST OG UTMOMHUS



HOVEDGREP FUNKSJONSFORDELING



HOVEDGREP BYGNINGSMESSIG TILPASNING - Tilbygg/ påbygg for ny heisforbindelse.

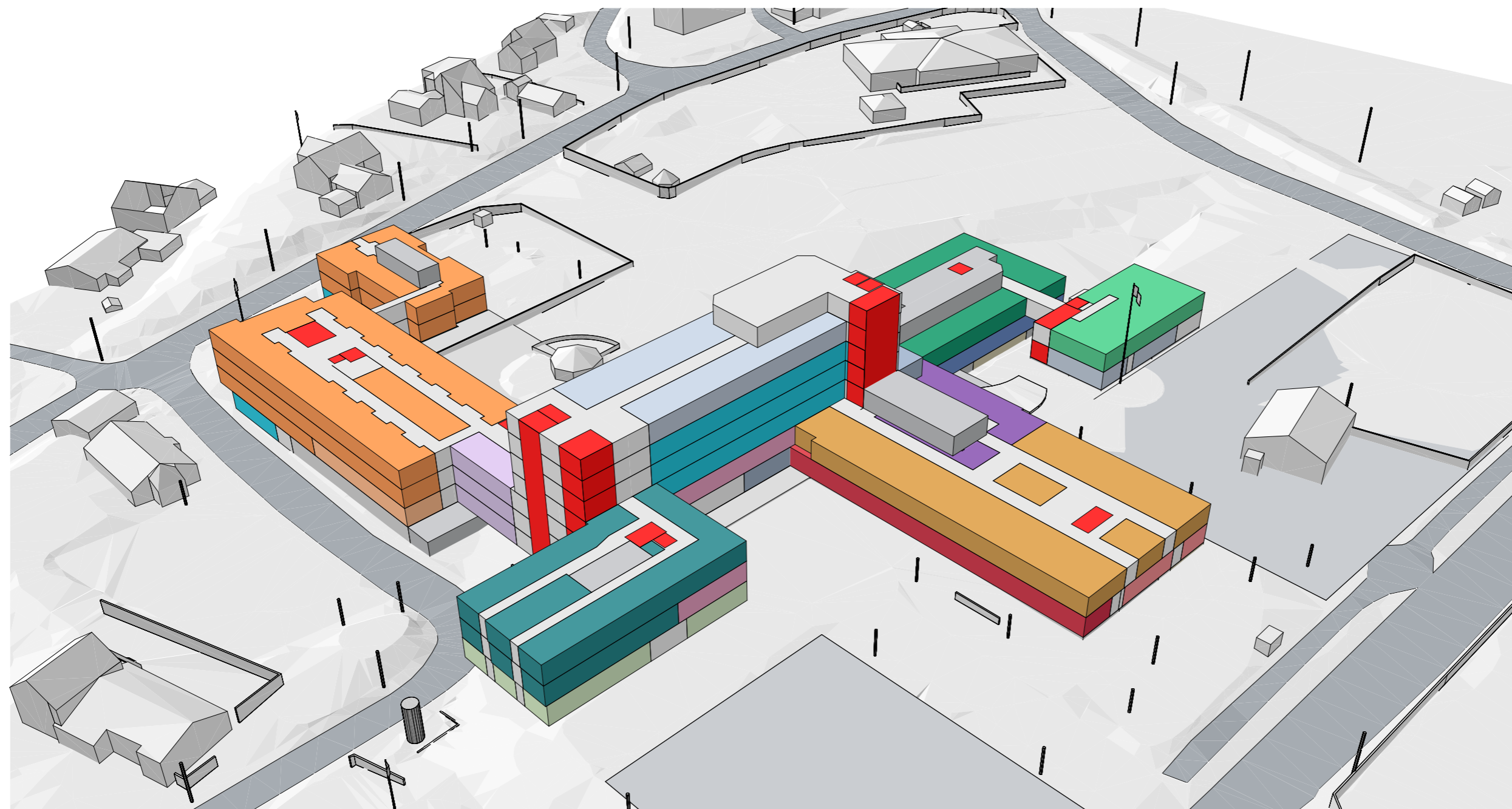


HOVEDGREP FLYT OG LOGISTIKK - Nytt adkomstområde med tilgang til to heistårn som forbinder alle fløyene.

# VOLUMSTUDIE - MO I RANA

## MULIGHETSSTUDIE B

### FUNKSJONSOMRÅDER

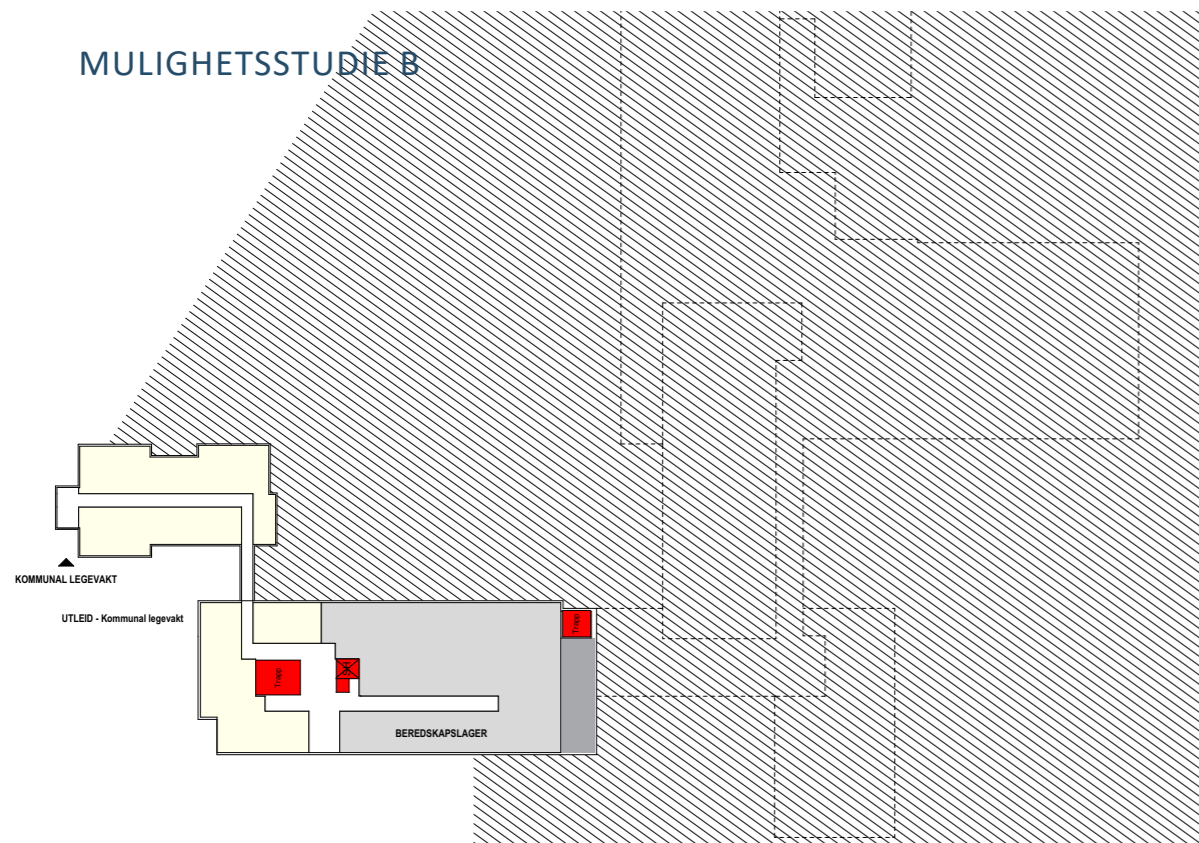


- FØDE/BARSEL ●
- SENGEOMRÅDE ●
- PASIENTHOTELL ●
- INTENSIV ●
- STERILSENTRAL ●
- OPERASJON ●
- OPPVÅKNING ●
- POLIKLINIKK ●
- DAGOMRÅDE ●
- BILDEDIAGNOSTIKK ●
- OBSERVASJON ●
- AKUTTMOTTAK ●
- BLODBANK ●
- LAB ●
- APOTEK ●
- FYSIO/ERGOTERAPI, KLINISKE STØTTEFUNKSJONER ●
- AMBULANSETJENESTE ●
- ADMINISTRASJON ●
- UNDERVISNING OG FORSKNING ●
- SENGEOMRÅDE PHV/TSB ●
- POLIKLINIKK PHV/TSB ●
- SERVICE ●
- SENTRALLAGER ●
- VAREMOTTAK ●
- TEKNIKK ●

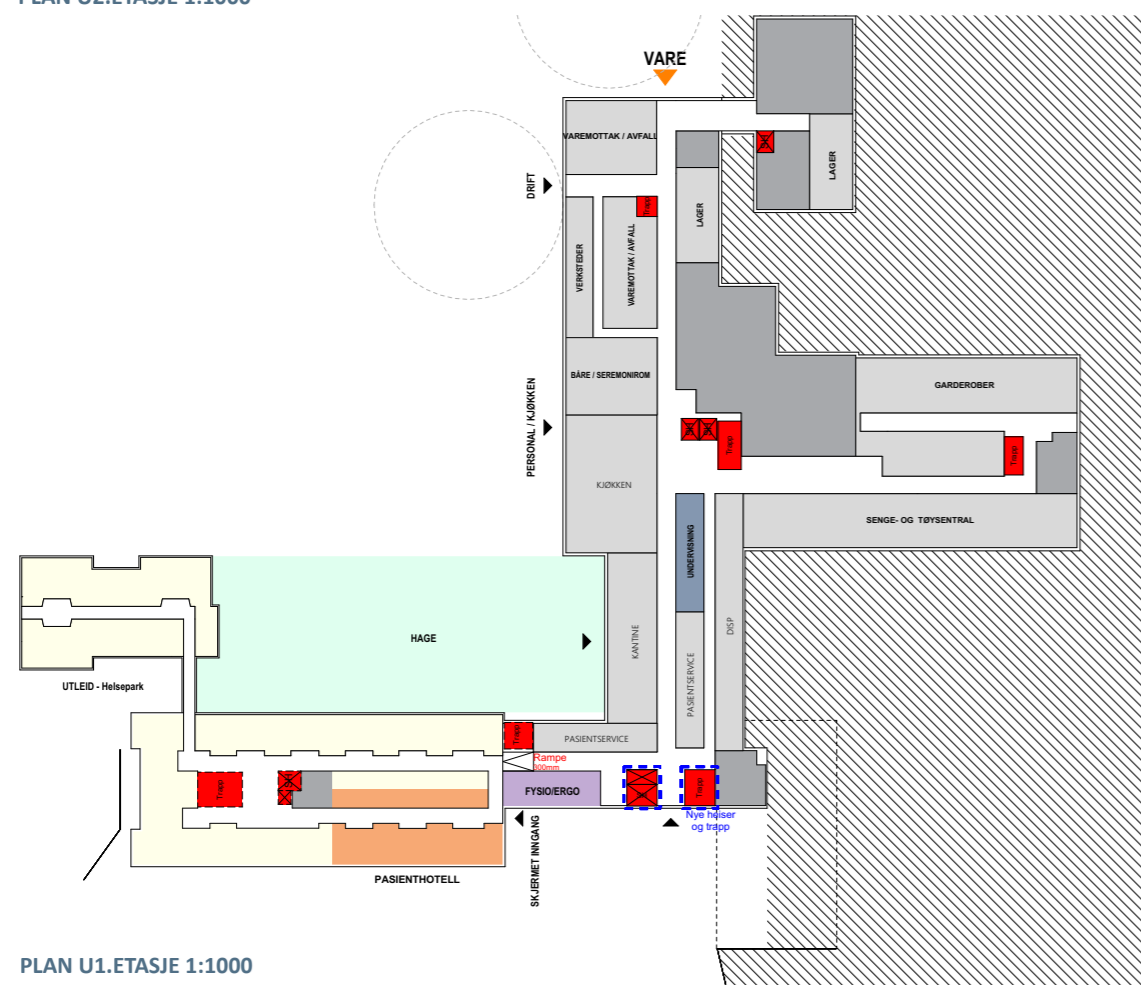
3D-ILLUSTRASJON - Funksjonsområder

# FUNKSJONSOMRÅDER - MO I RANA

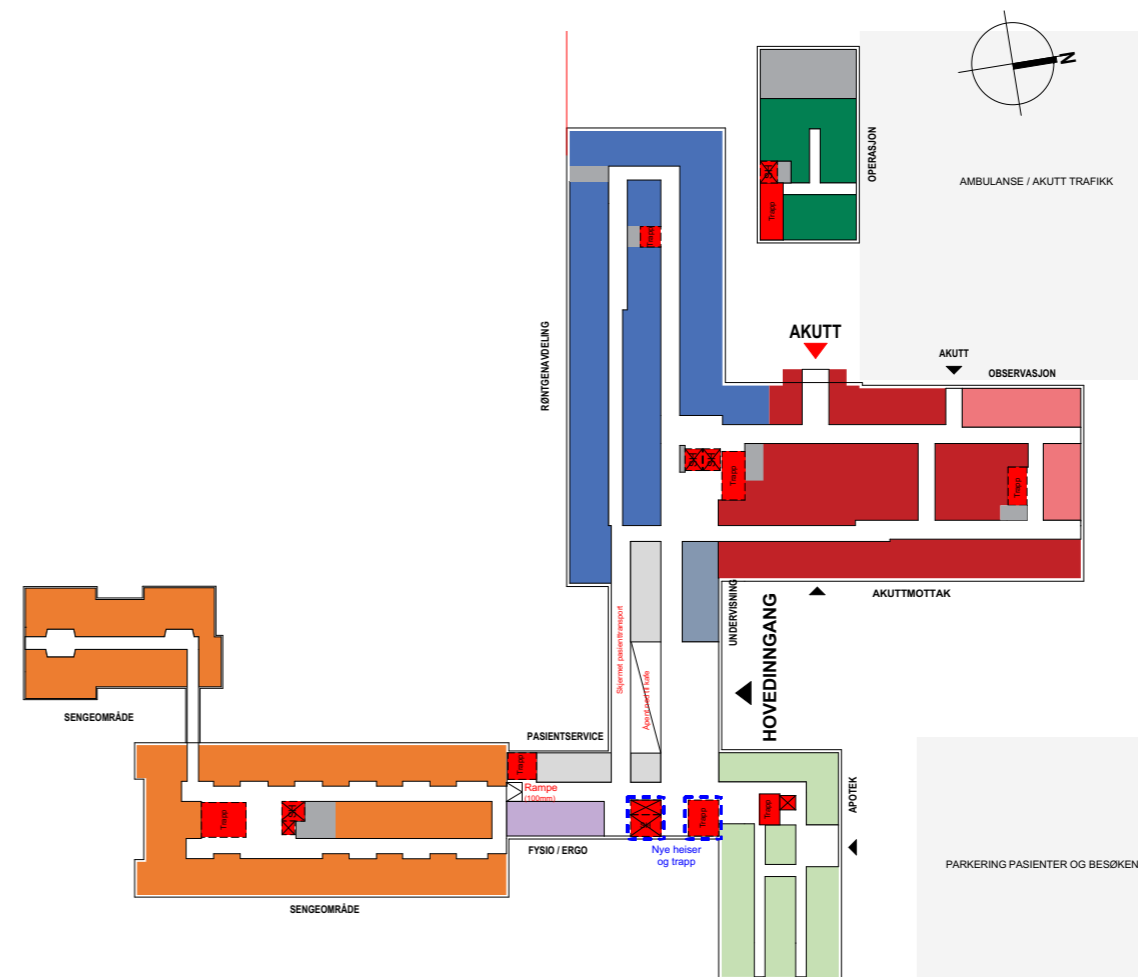
## MULIGHETSSTUDIE B



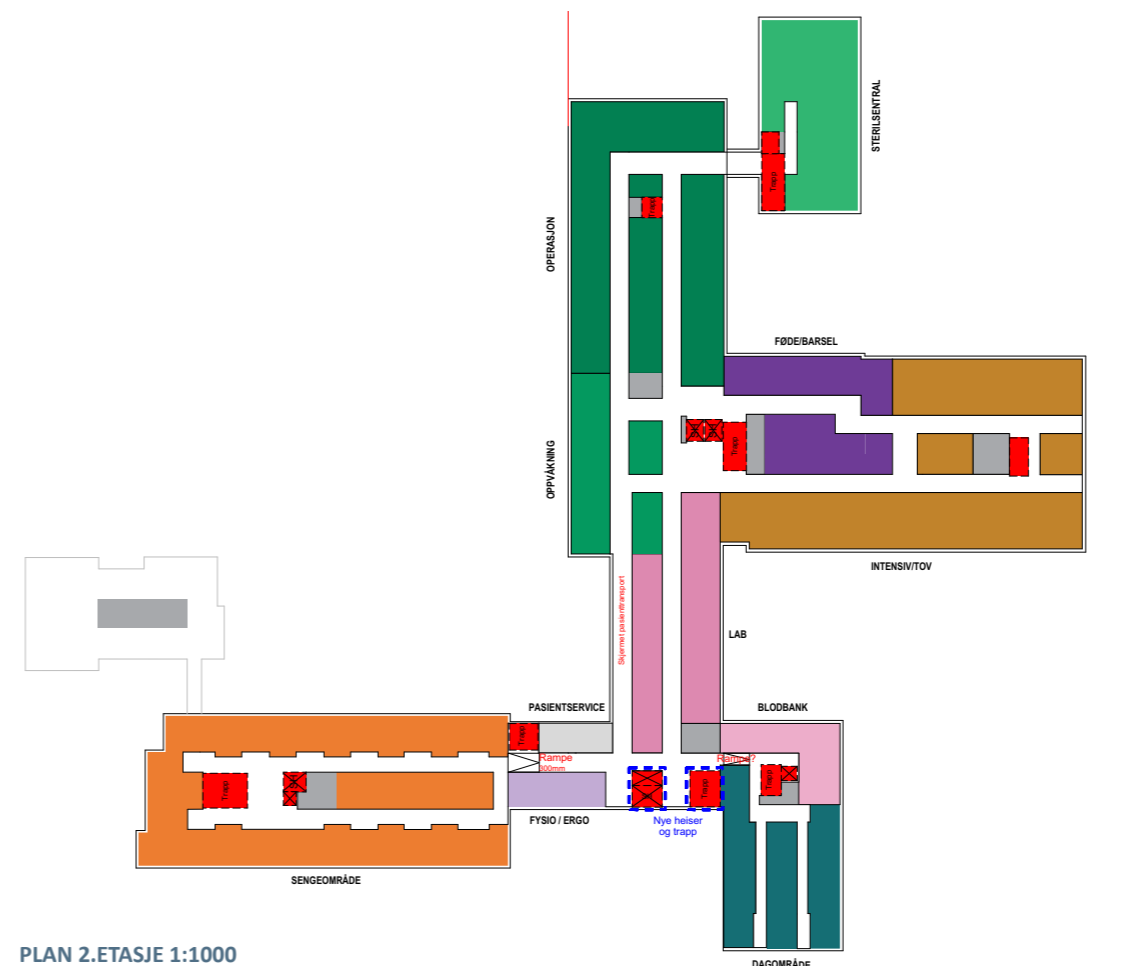
PLAN U2.ETASJE 1:1000



PLAN U1.ETASJE 1:1000



PLAN 1.ETASJE 1:1000



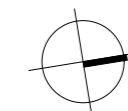
PLAN 2.ETASJE 1:1000

### FUNKSJONSOMRÅDER

- FØDE/BARSEL
- SENGEOMRÅDE
- PASIENHOTELL
- INTENSIV
- STERILSENTRAL
- OPERASJON
- OPPVÅKNING
- POLIKLINIKK
- DAGOMRÅDE
- BILDEDIAGNOSTIKK
- OBSERVASJON
- AKUTTMOTTAK
- BLODBANK
- LAB
- APOTEK
- FYSIO/ERGOTERAPI, KLINISKE STØTTEFUNKSJONER
- AMBLULANSETJENESTE
- ADMINISTRASJON
- UNDERVISNING OG FORSKNING
- SENGEOMRÅDE PHV/TSB
- POLIKLINIKK PHV/TSB
- SERVICE
- SENTRALLAGER
- VAREMOTTAK
- TEKNIKK

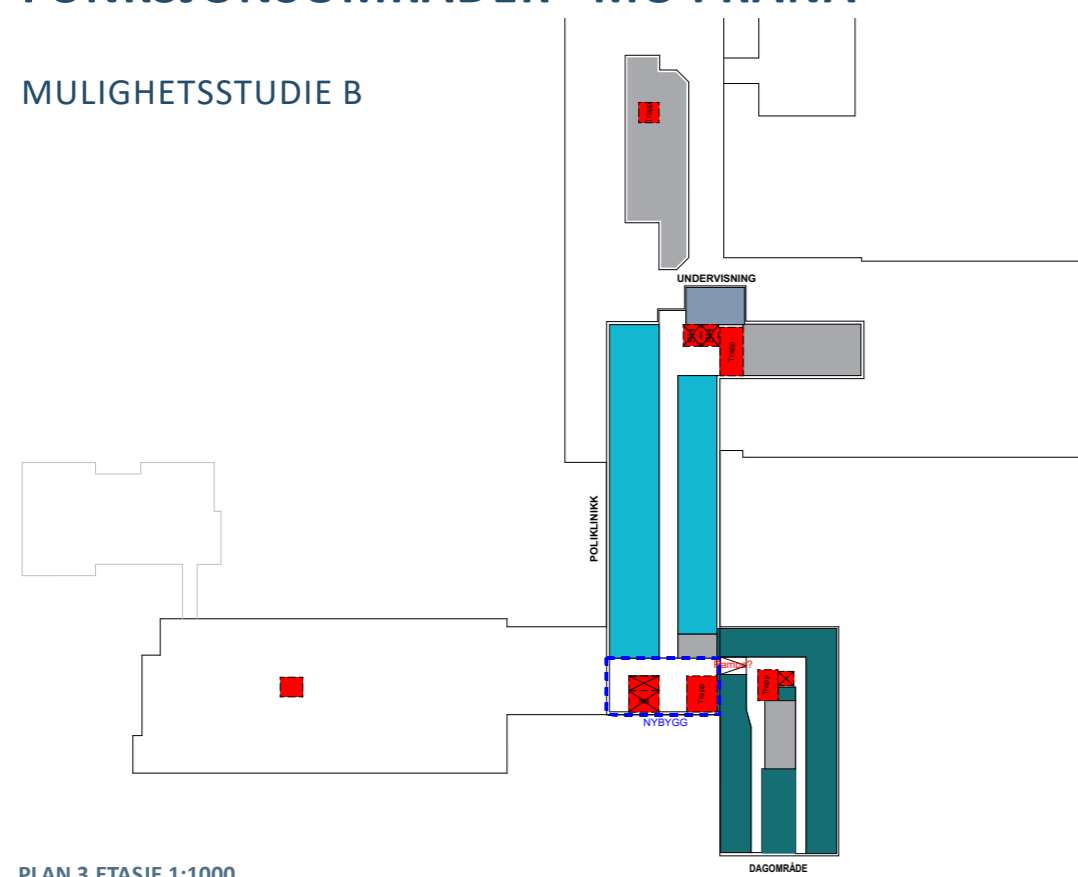
# FUNKSJONSOMRÅDER - MO I RANA

MULIGHETSSTUDIE B

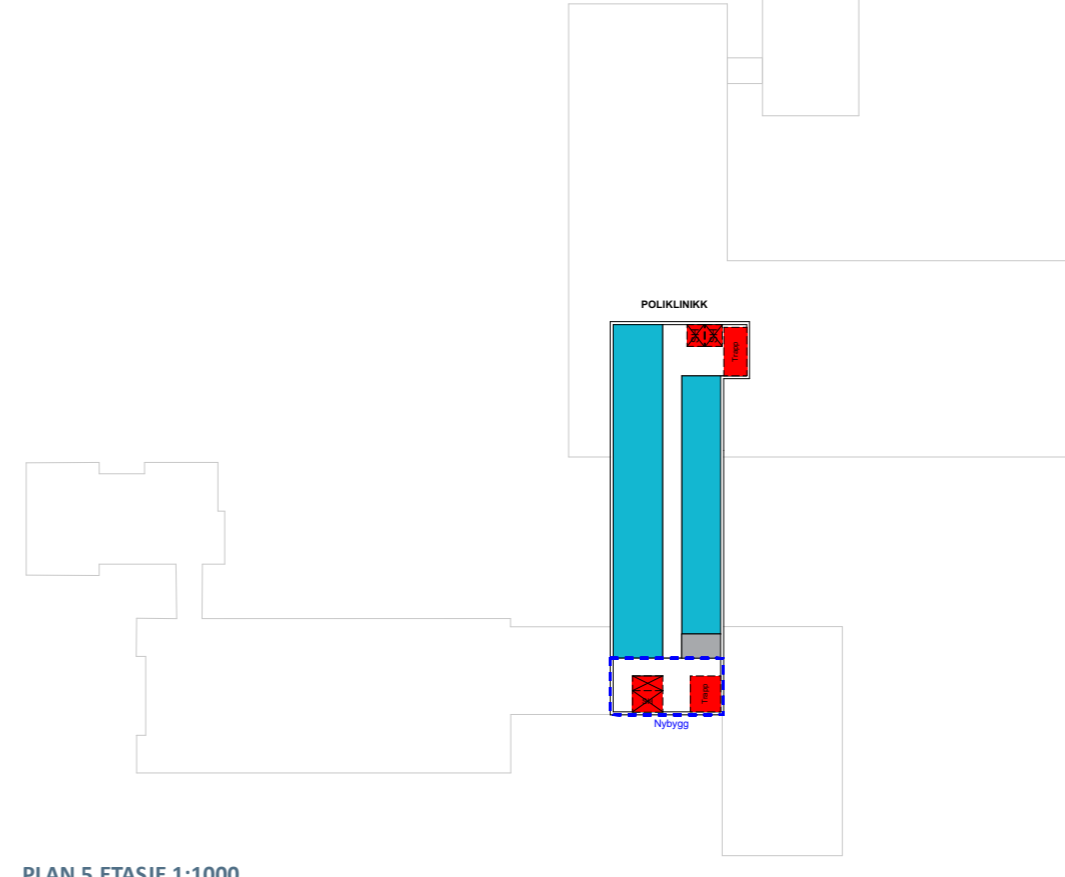


## FUNKSJONSOMRÅDER

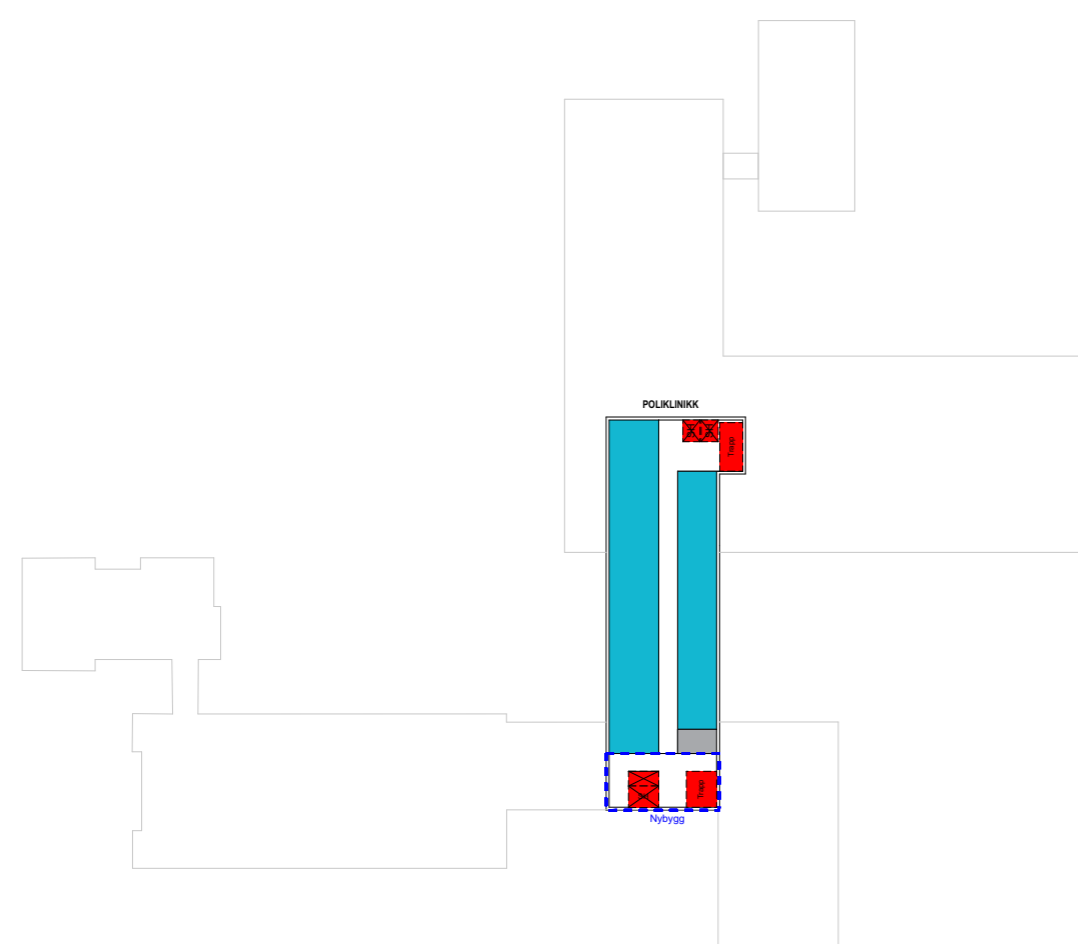
- FØDE/BARSEL ●
- SENGEOMRÅDE ●
- PASIENTHOTELL ●
- INTENSIV ●
- STERILSENTRAL ●
- OPERASJON ●
- OPPVÅKNING ●
- POLIKLINIKK ●
- DAGOMRÅDE ●
- BILDEDIAGNOSTIKK ●
- OBSERVASJON ●
- AKUTTMOTTAK ●
- BLODBANK ●
- LAB ●
- APOTEK ●
- FYSIO/ERGOTERAPI, KLINISKE STØTTEFUNKSJONER ●
- AMBULANSETJENESTE ●
- ADMINISTRASJON ●
- UNDERSVISING OG FORSKNING ●
- SENGEOMRÅDE PHV/TSB ●
- POLIKLINIKK PHV/TSB ●
- SERVICE ●
- SENTRALLAGER ●
- VAREMOTTAK ●
- TEKNIKK ●



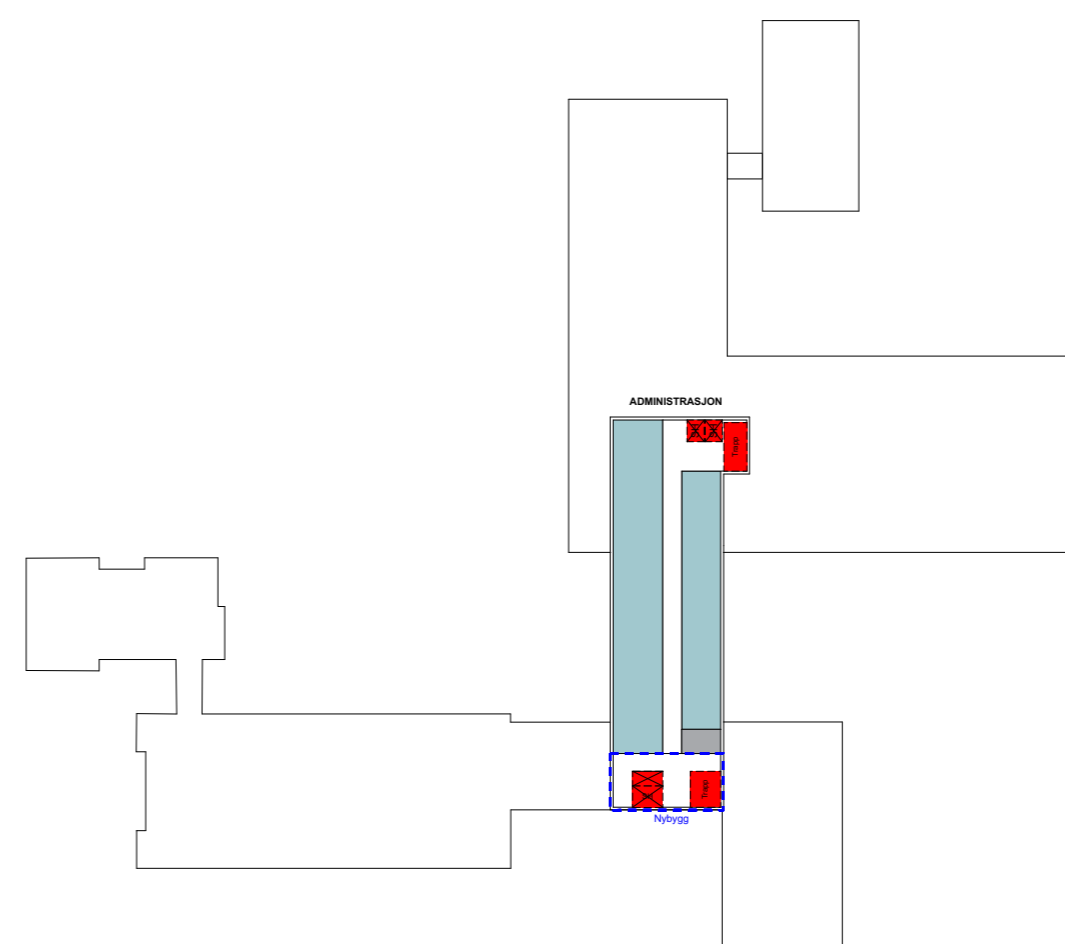
PLAN 3. ETASJE 1:1000



PLAN 5. ETASJE 1:1000



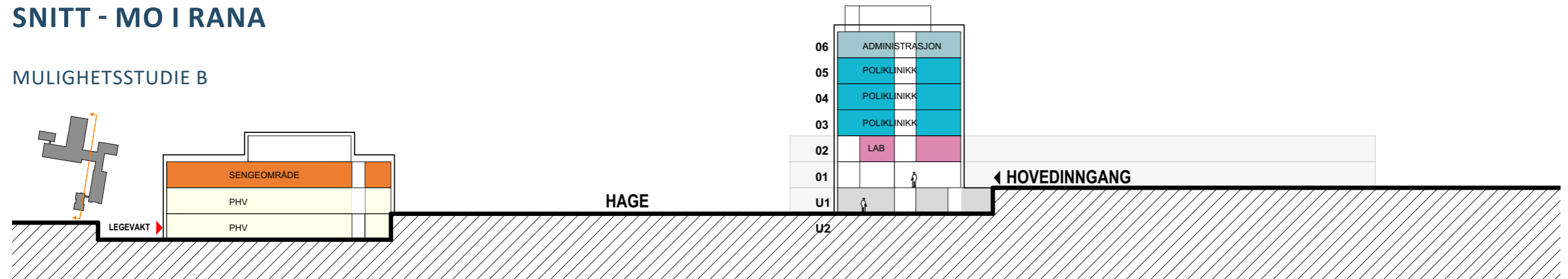
PLAN 4. ETASJE 1:1000



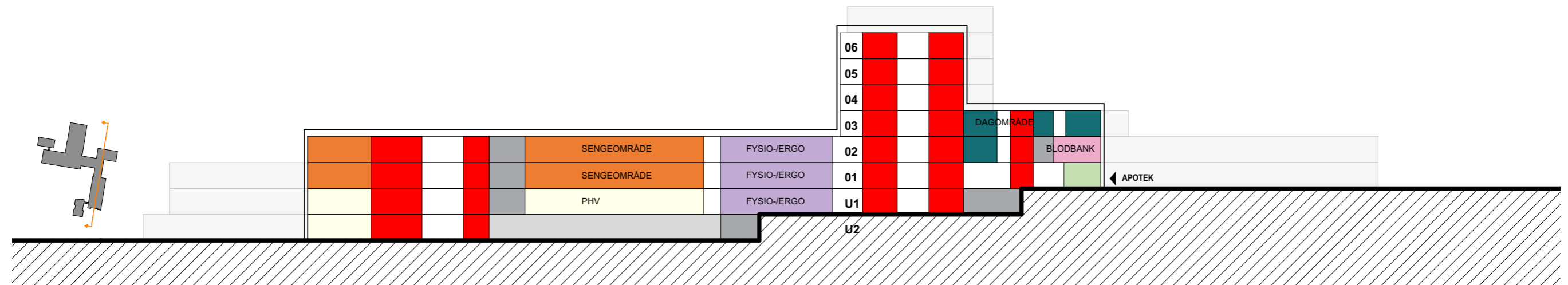
PLAN 6. ETASJE 1:1000

# SNITT - MO I RANA

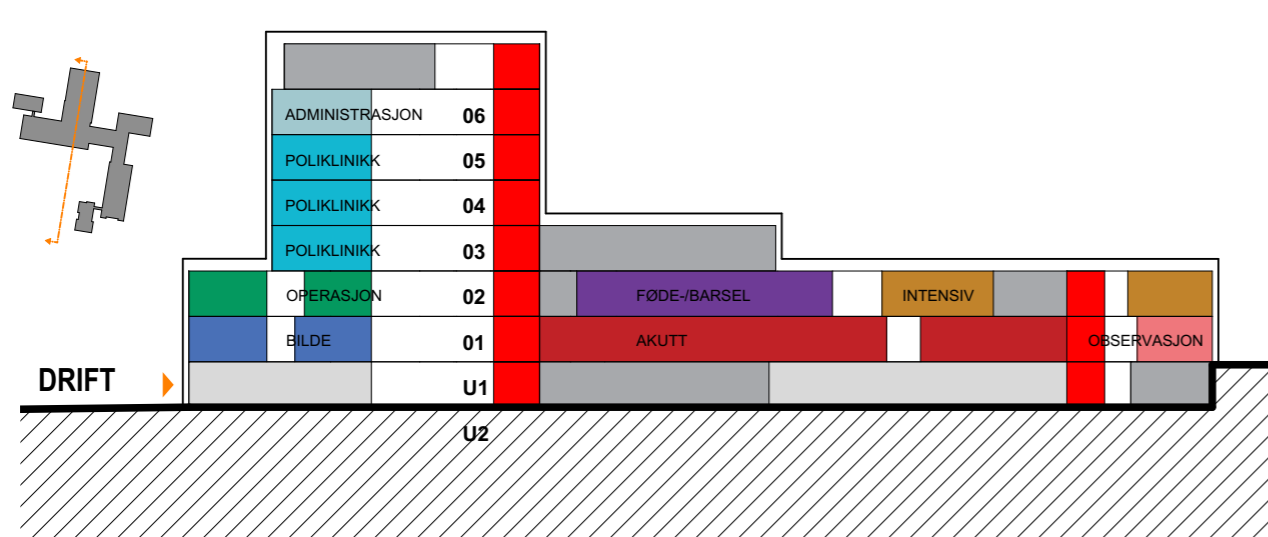
## MULIGHETSSTUDIE B



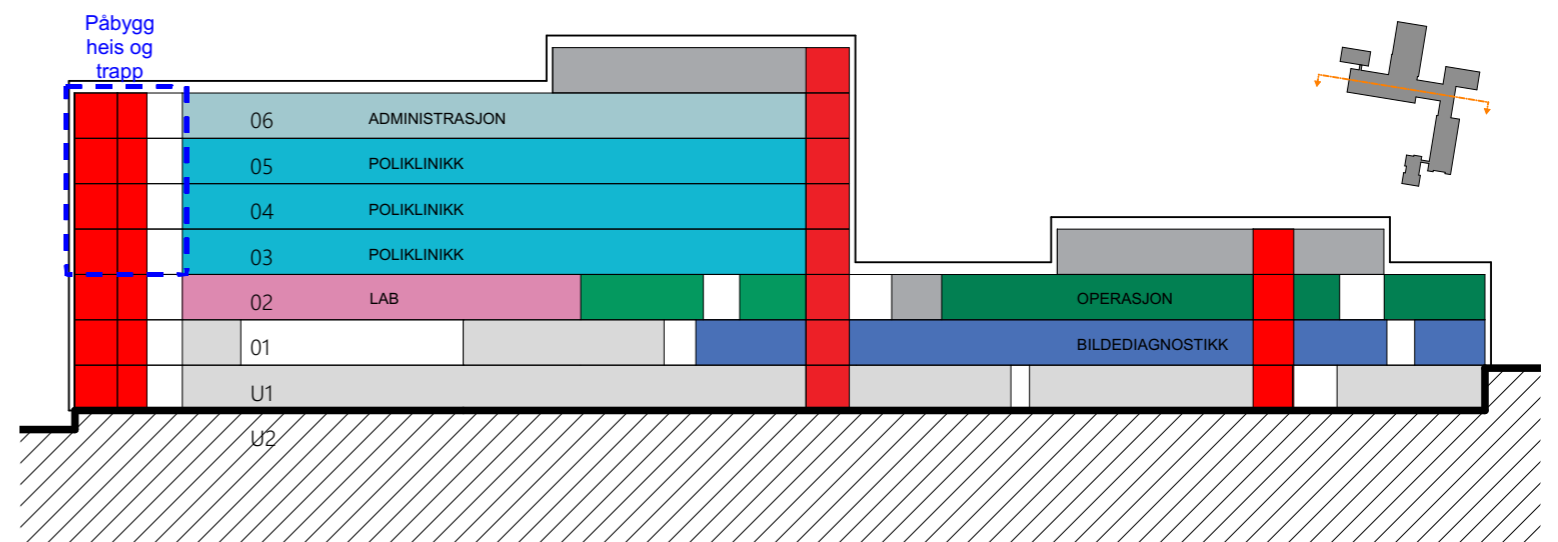
SNITT 1:500



SNITT 1:500



SNITT 1:500



SNITT 1:500



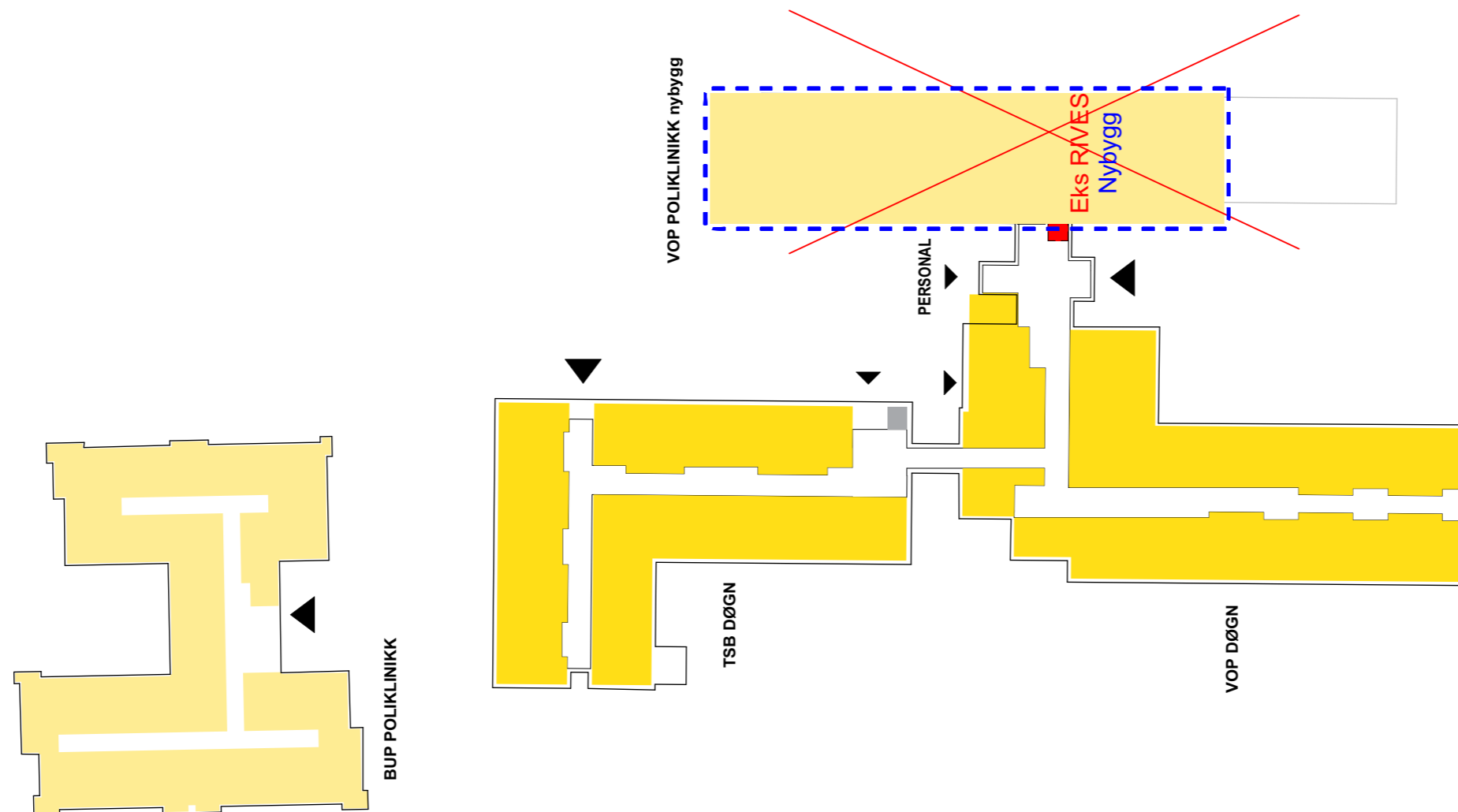
# FUNKSJONSOMRÅDER - MO I RANA, SØSTERVEIEN

MULIGHETSSTUDIE B



## FUNKSJONSOMRÅDER

- FØDE/BARSEL ●
- SENGEOMRÅDE ●
- PASIENTHOTELL ●
- INTENSIV ●
- STERILSENTRAL ●
- OPERASJON ●
- OPPVÅKNING ●
- POLIKLINIKK ●
- DAGOMRÅDE ●
- BILDEDIAGNOSTIKK ●
- OBSERVASJON ●
- AKUTTMOTTAK ●
- BLODBANK ●
- LAB ●
- APOTEK ●
- FYSIO/ERGOTERAPI, KLINISKE STØTTEFUNKSJONER ●
- AMBULANSETJENESTE ●
- ADMINISTRASJON ●
- UNDERVISNING OG FORSKNING ●
- SENGEOMRÅDE PHV/TSB ●
- POLIKLINIKK PHV/TSB ●
- SERVICE ●
- SENTRALLAGER ●
- VAREMOTTAK ●
- TEKNIKK ●



PLAN 1.ETASJE 1:500

# FUNKSJONSOMRÅDER UTOMHUS - MO I RANA

MULIGHETSSTUDIE B

- Logistisk funksjon**  
Akutmottak, varemottak, driftsareal, helikopter
- Trafikal funksjon**  
Parkering, ankomstvei, buss
- Åpent landskap**  
Stier, bevegelse, aktivitet, utsikt
- Intim landskap**  
Ankomst, gårdsrom, avskjerming, pauseplass



# LANDSKAPSREFERANSER - MO I RANA

## MULIGHETSSTUDIE B



# UTOMHUSPLAN - MO I RANA

## MULIGHETSSTUDIE B

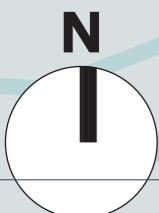
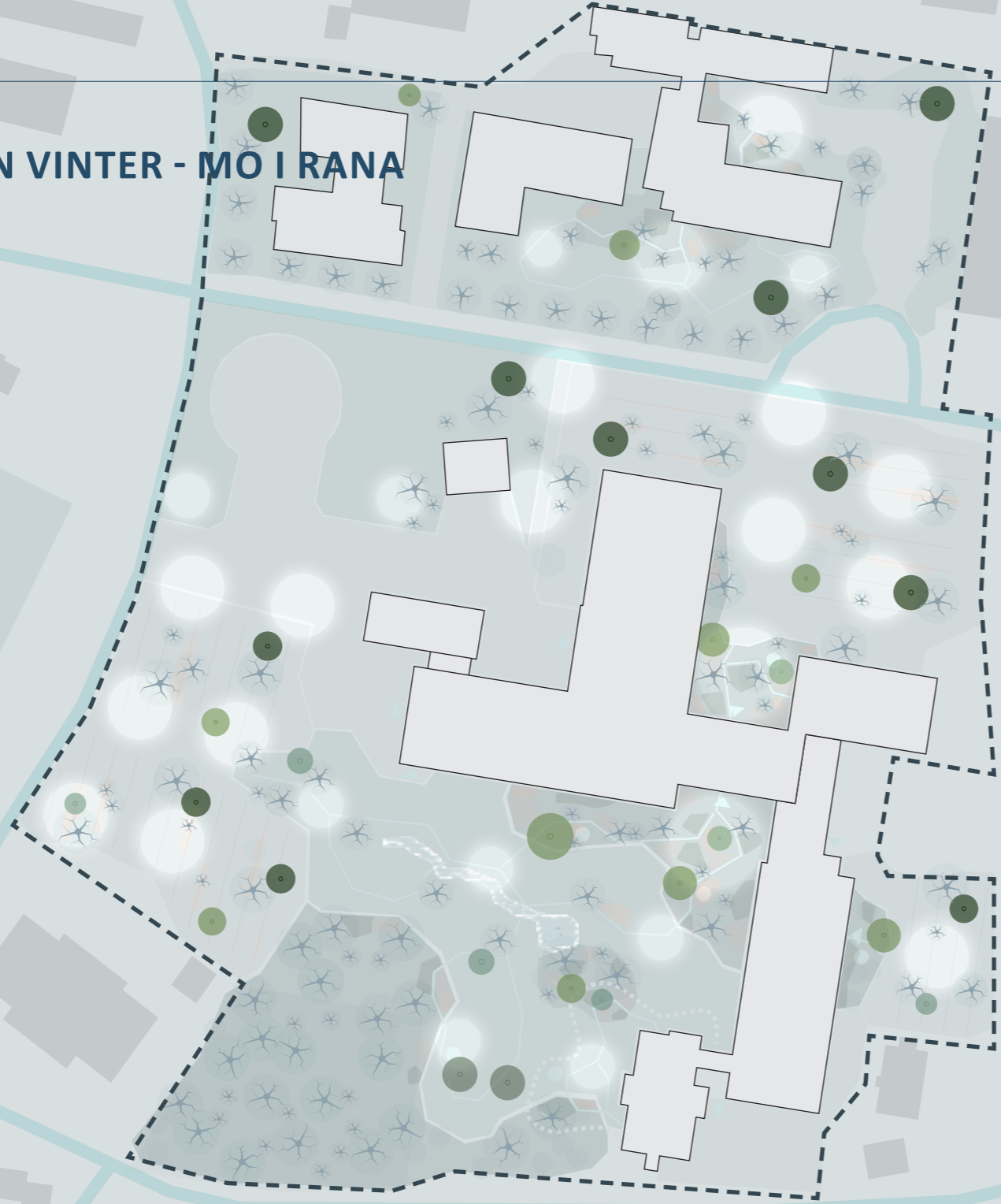
- Logistisk funksjon**  
Akutmottak, varemottak, driftsareal, helikopter
- Trafikal funksjon**  
Parkering, ankomstvei, buss
- Åpent landskap**  
Stier, bevegelse, aktivitet, utsikt
- Intim landskap**  
Ankomst, gårdsrom, avskjerming, pauseplass
- Stiforløp og forbindelse**
- Avskjermet område**
- Hovedingang**
- Ankomst Akutt/Varemottak**
- Sekundær indgang**



# UTOMHUSPLAN VINTER - MO I RANA

MULIGHETSSTUDIE B

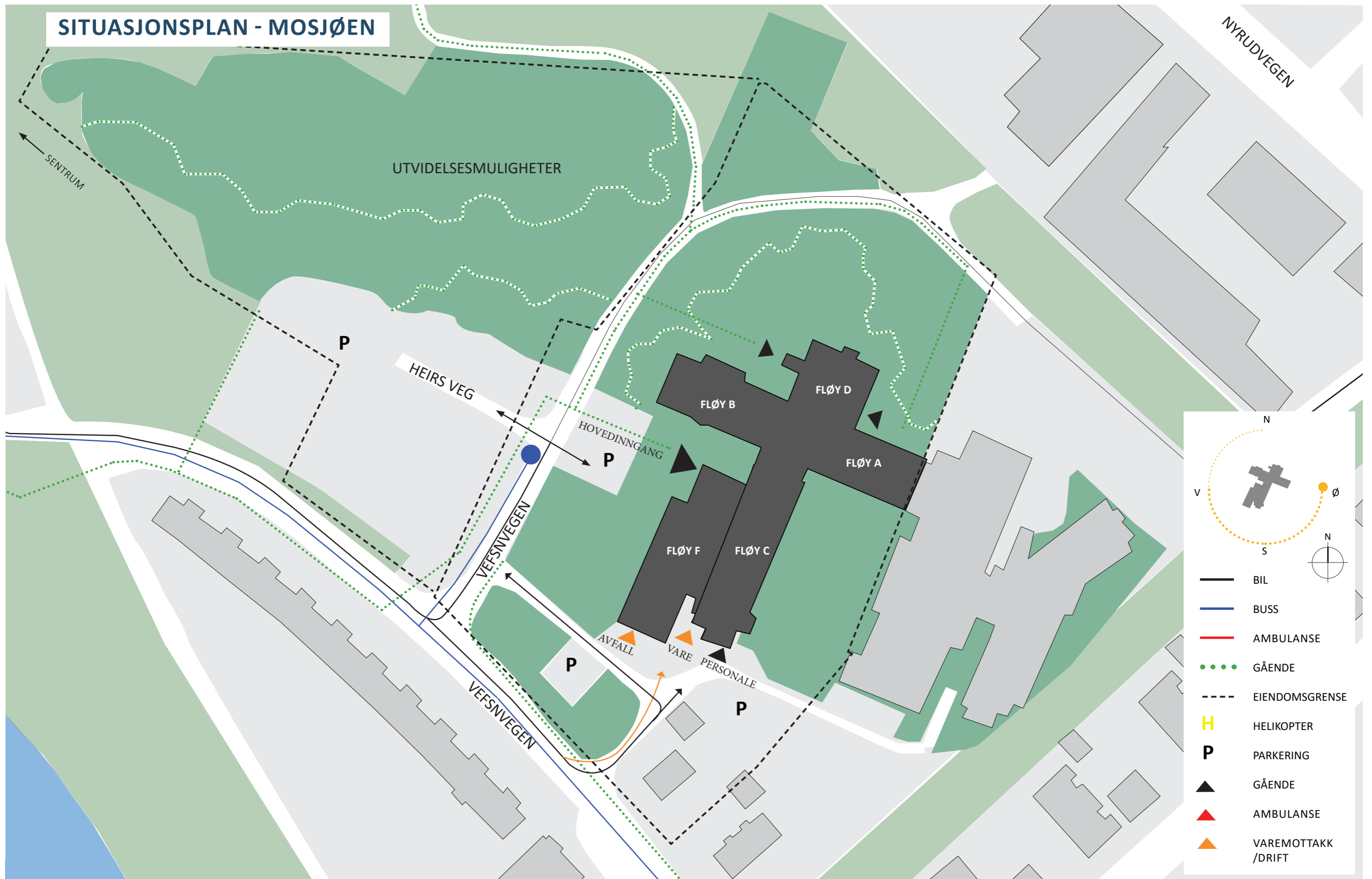
-  **Logistisk funksjon**  
Akutmottak, varemottak, driftsareal, helikopter
-  **Trafikal funksjon**  
Parkering, ankomstvei, buss
-  **Åpent landskap**  
Stier, bevegelse, aktivitet, udsigt
-  **Intim landskap**  
Ankomst, gårdsrom, avskjerming, pauseplass
-  **Træ, stedsegrøn**
-  **Træ, løvfældende**



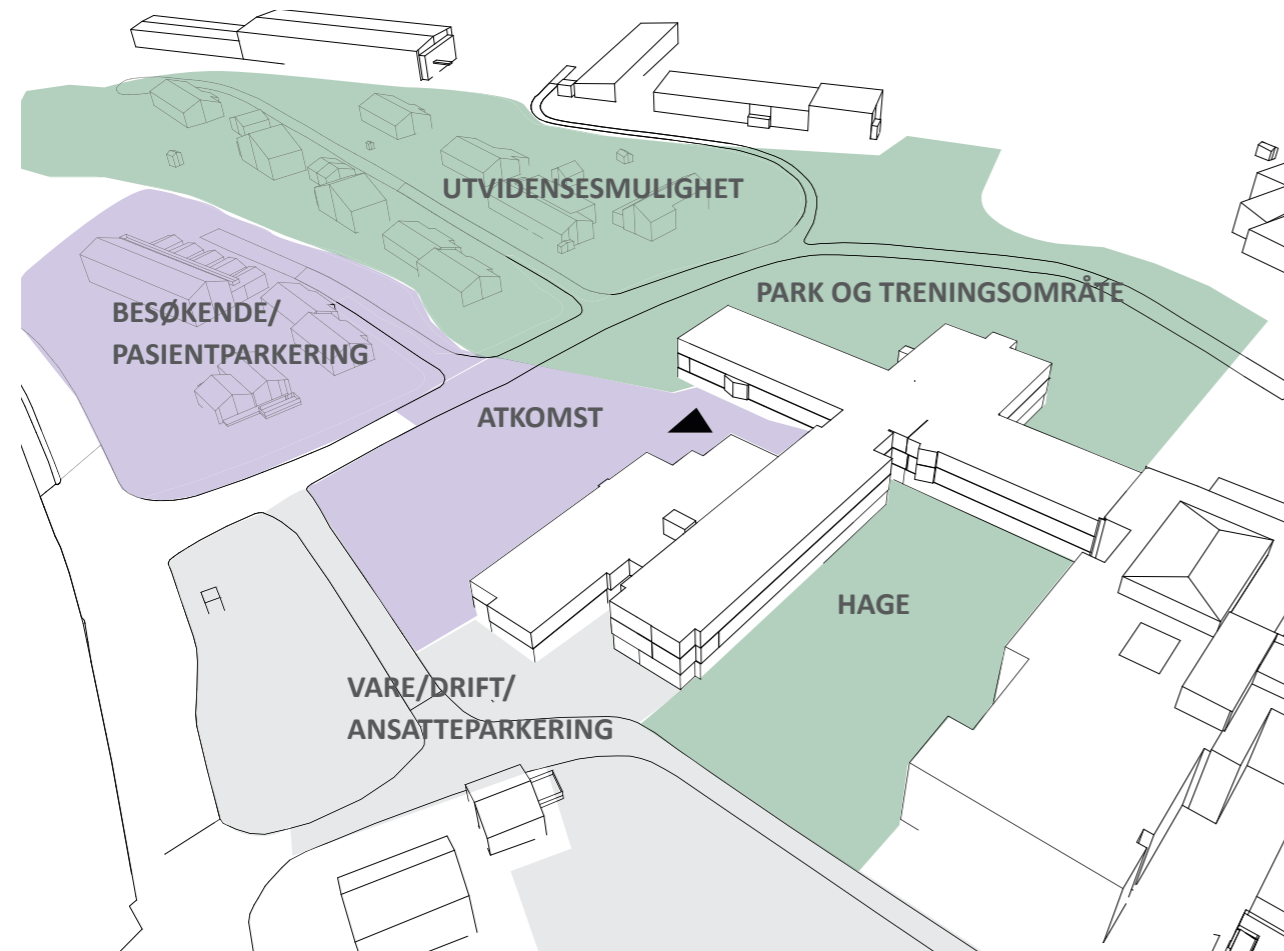
# MOSJØEN



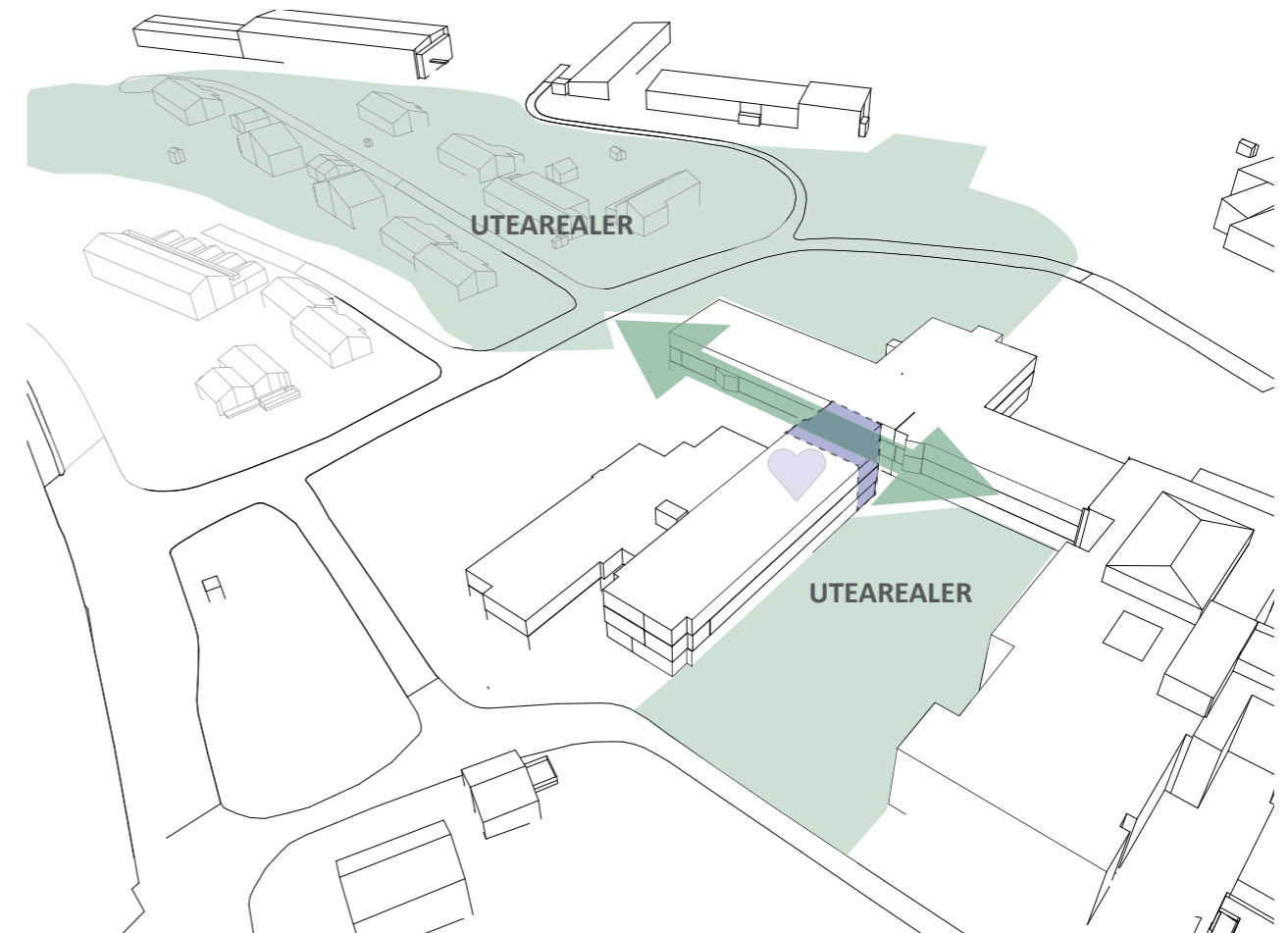
## MULIGHETSSTUDIE



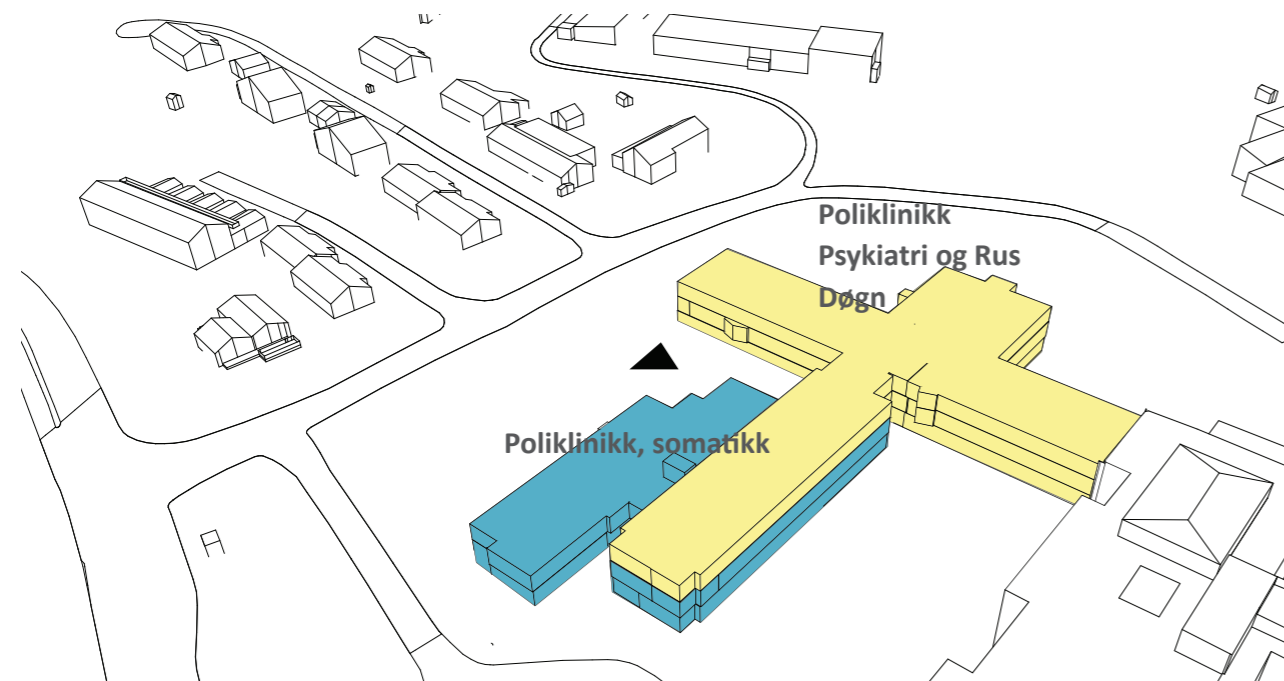
## HOVEDGREP - MOSJØEN



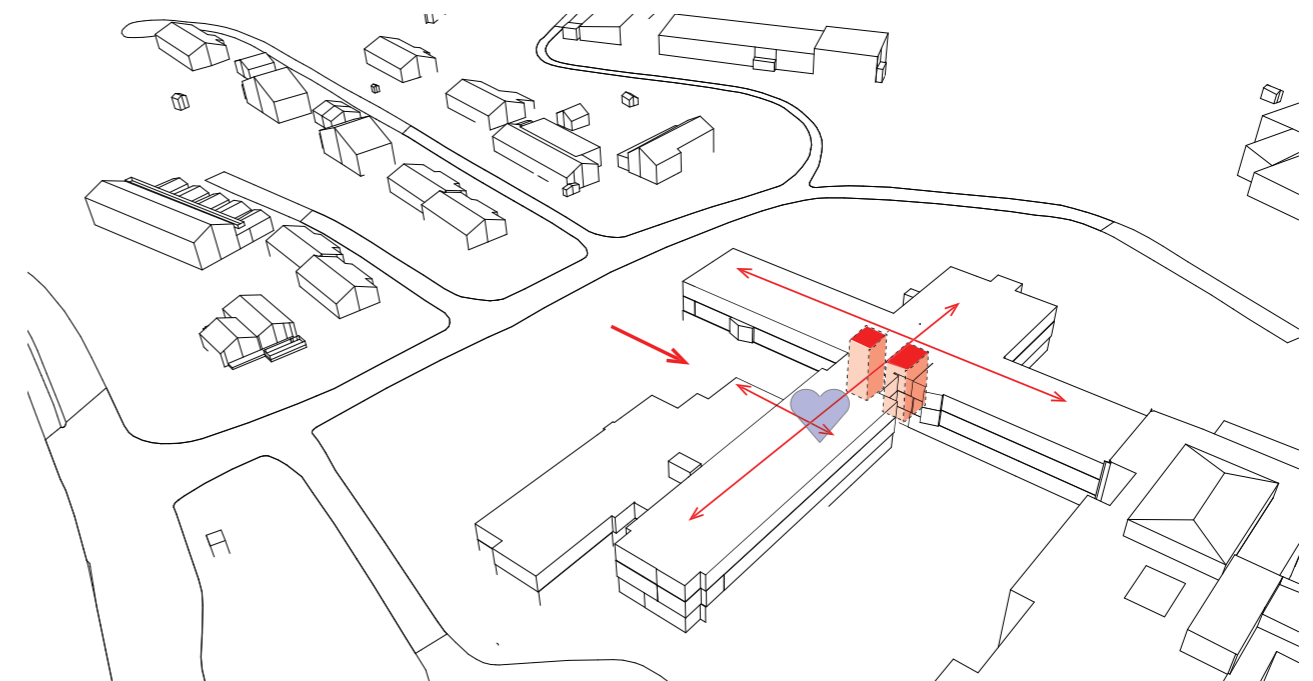
HOVEDGREP ADKOMST OG SONER UTOMHUS



HOVEDGREP UTEOMRÅDER



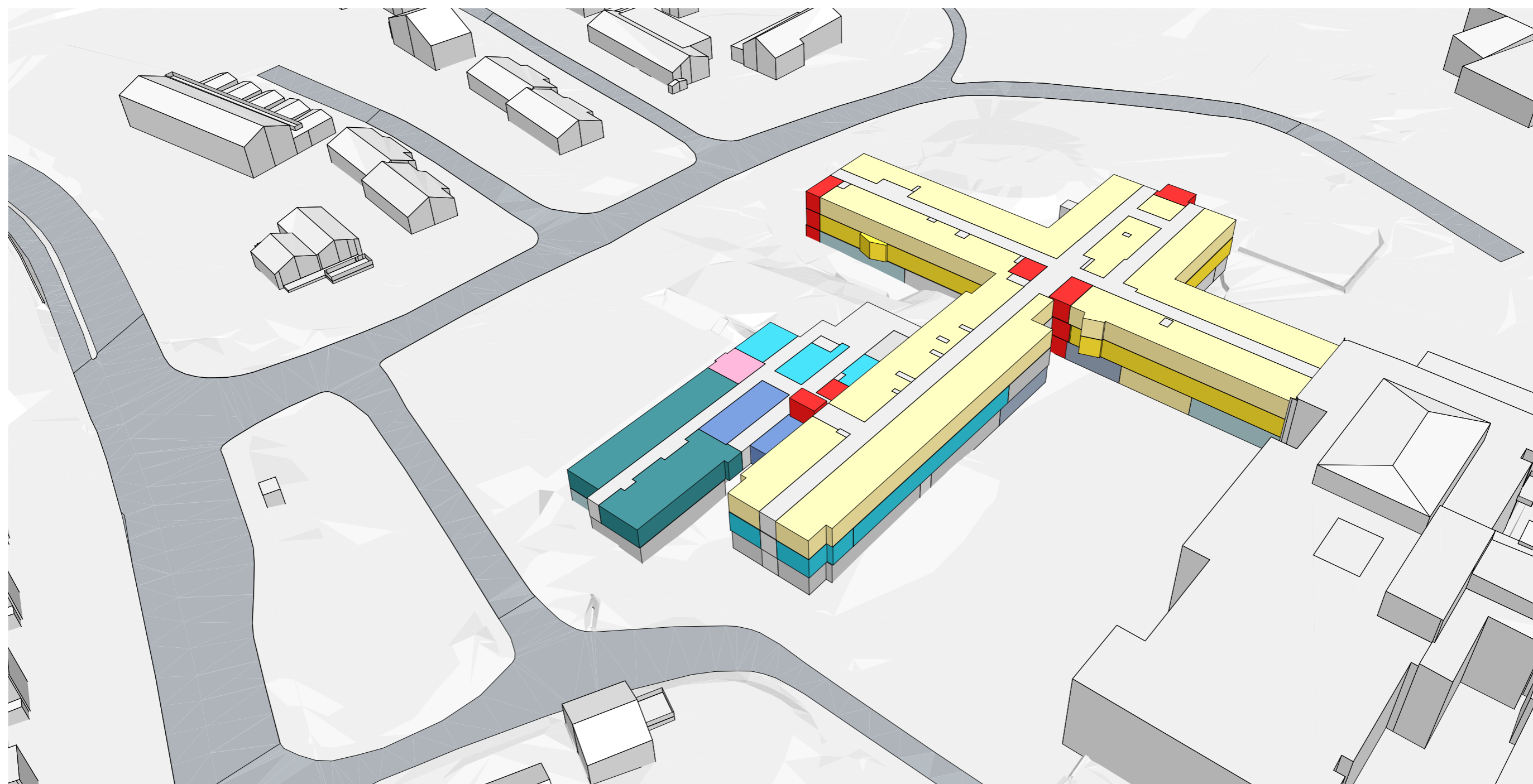
HOVEDGREP FUNKSJONSFORDELING



HOVEDGREP FLYT OG LOGISTIKK



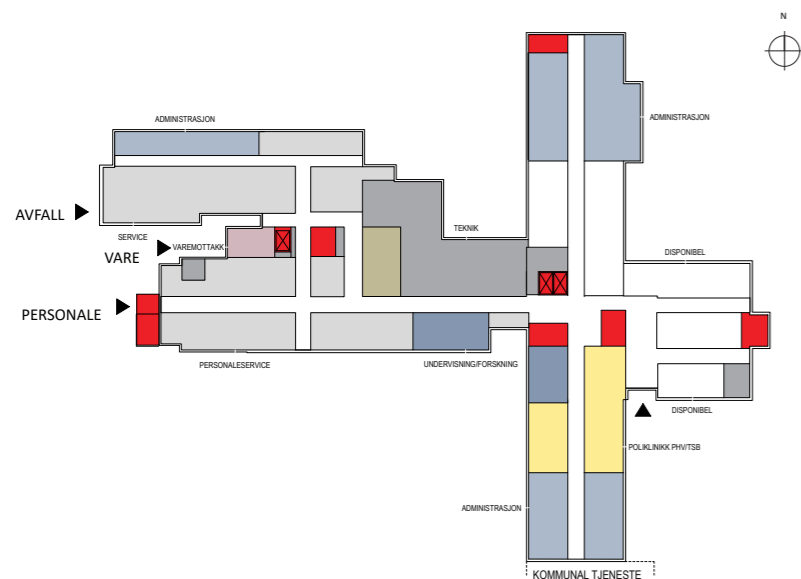
# VOLUMSTUDIE - MOSJØEN



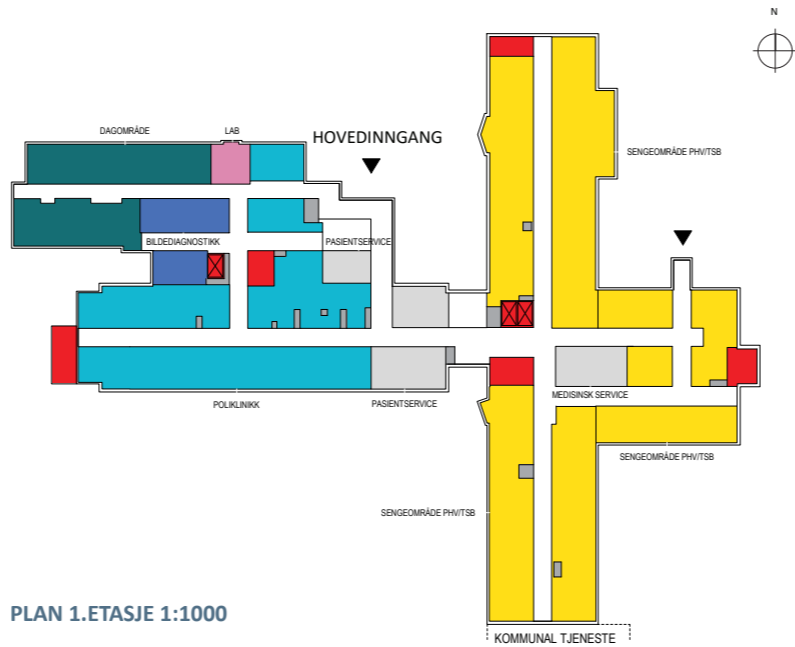
3D-ILLUSTRASJON - Funksjonsområder

# FUNKSJONSOMRÅDER - MOSJØEN

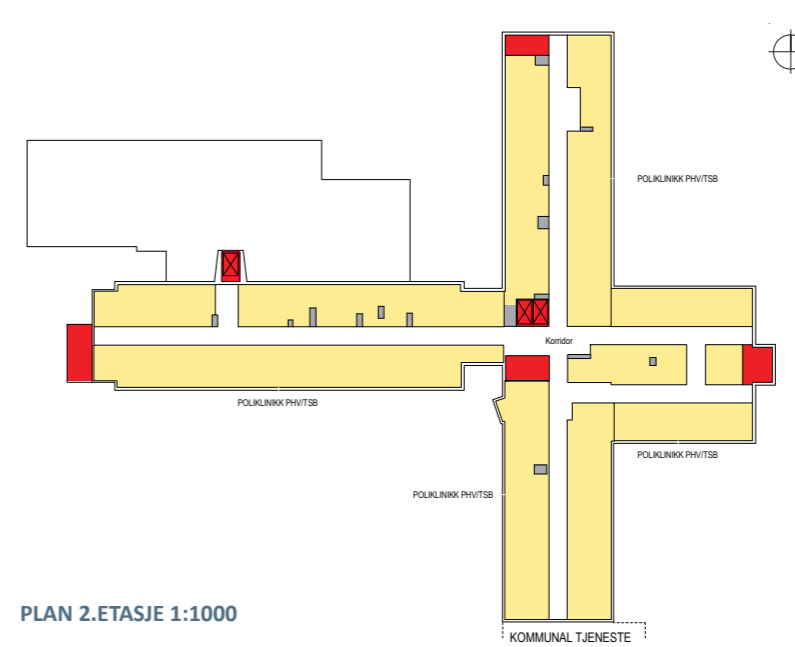
## FUNKSJONSOMRÅDER



PLAN U.ETASJE 1:1000



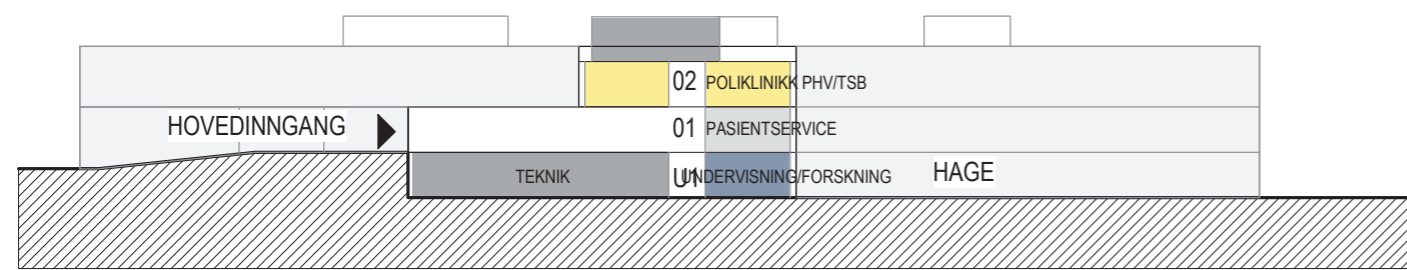
PLAN 1.ETASJE 1:1000



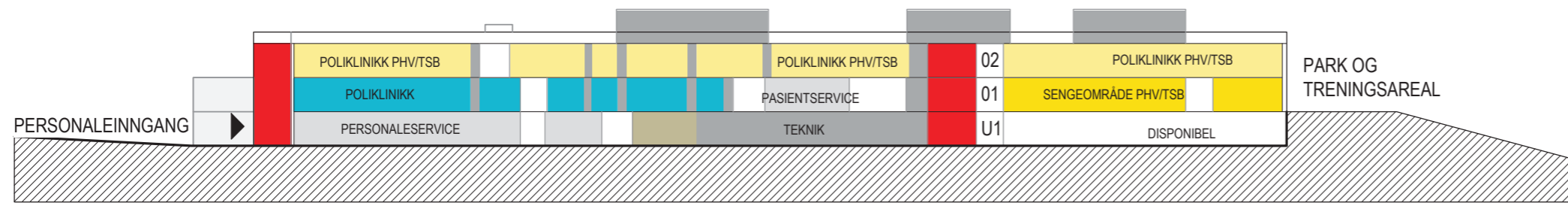
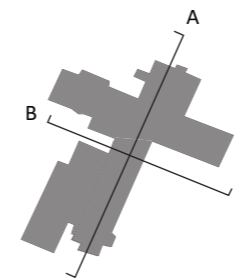
PLAN 2.ETASJE 1:1000

- FØDE/BARSEL ●
- SENGEOMRÅDE ●
- PASIENTHOTELL ●
- INTENSIV ●
- STERILSENTRAL ●
- OPERASJON ●
- OPPVÅKNING ●
- POLIKLINIKK ●
- DAGOMRÅDE ●
- BILDEDIAGNOSTIKK ●
- OBSERVASJON ●
- AKUTTMOTTAK ●
- BLODBANK ●
- LAB ●
- APOTEK ●
- FYSIO/ERGOTERAPI, KLINISKE STØTTEFUNKSJONER ●
- AMBULANSETJENESTE ●
- ADMINISTRASJON ●
- UNDERVISNING OG FORSKNING ●
- SENGEOMRÅDE PHV/TSB ●
- POLIKLINIKK PHV/TSB ●
- SERVICE ●
- SENTRALLAGER ●
- VAREMOTTAK ●
- TEKNIKK ●

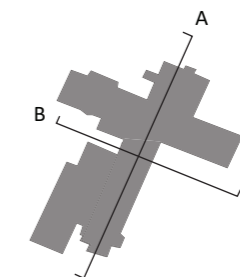
# FUNKSJONSOMRÅDER - MOSJØEN



SNITT 1:500




SNITT 1:500




## FUNKSJONSOMRÅDER UTOMHUS - MOSJØEN



- Logistisk funksjon**  
Akutmottak, varemottak, driftsareal, helikopter
- Trafikal funksjon**  
Parkering, ankomstvei, buss
- Åpent landskap**  
Stier, bevegelse, aktivitet, utsikt
- Intim landskap**  
Ankomst, gårdsrom, avskjerming, pauseplass




# LANDSKAPSREFERANSER - MOSJØEN



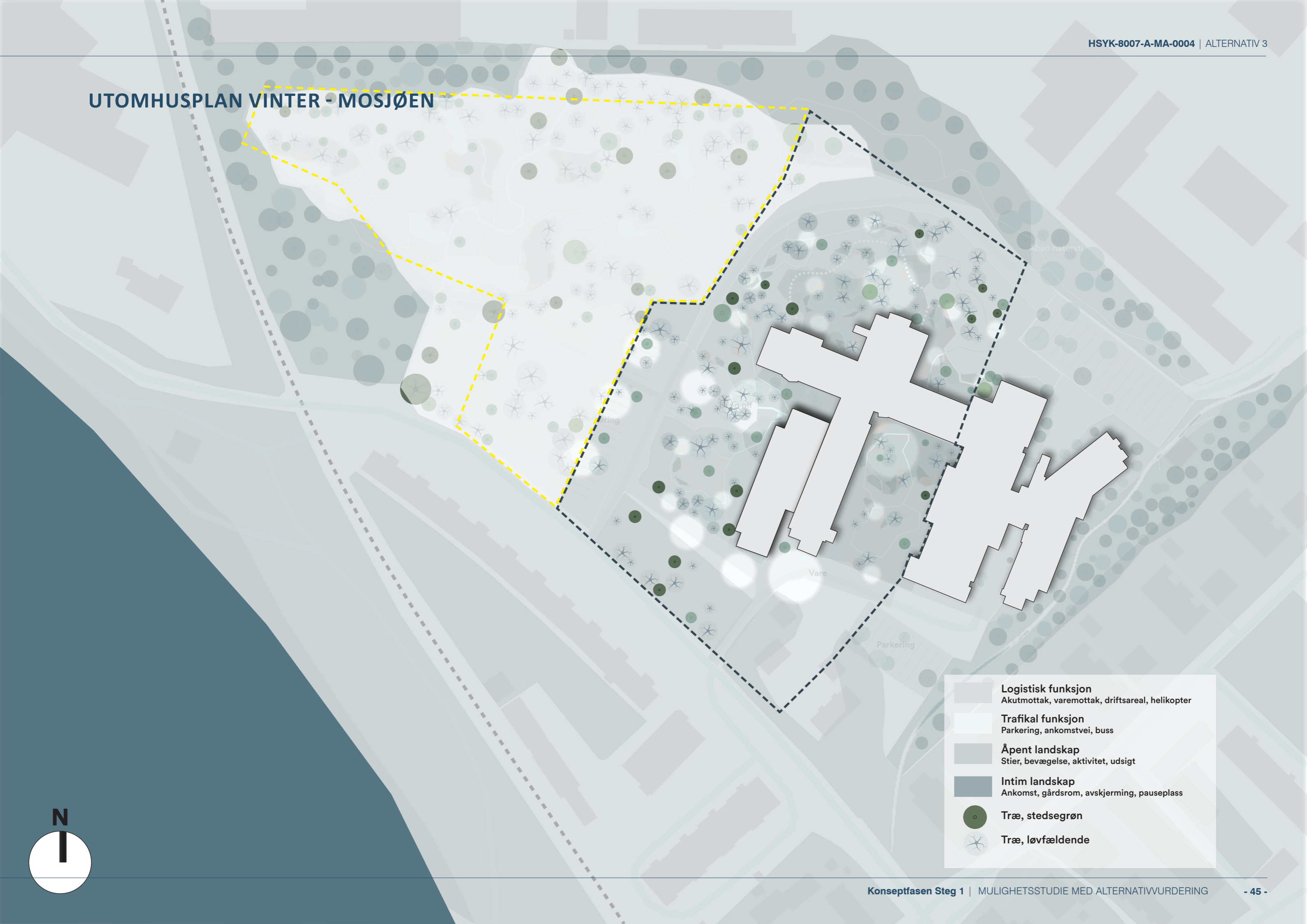
# UTOMHUSPLAN - MOSJØEN



- Logistisk funksjon**  
Akutmottak, varemottak, driftsareal, helikopter
- Trafikal funksjon**  
Parkering, ankomstvei, buss
- Åpent landskap**  
Stier, bevægelse, aktivitet, udsigt
- Intim landskap**  
Ankomst, gårdsrom, avskjerming, pauseplass
- Stiforløp og forbindelse**
- Avskjermet område**
- Hovedinngang**
- Ankomst Akutt/Varemottak**
- Sekundær inngang**



# UTOMHUSPLAN VINTER - MOSJØEN



- Logistisk funksjon**  
Akutmottak, varemottak, driftsareal, helikopter
- Trafikal funksjon**  
Parkering, ankomstvei, buss
- Åpent landskap**  
Stier, bevægelse, aktivitet, udsigt
- Intim landskap**  
Ankomst, gårdsrom, avskjerming, pauseplass
- Træ, stedsegrøn**
- Træ, løvfældende**

